



# **แผนพัฒนาท้องถิ่น (พ.ศ. 2566 - 2570)**

## **แก้ไข ครั้งที่ 2/2566**

**เทศบาลตำบลเวียง  
อำเภอเชียงคำ จังหวัดพะเยา**



## ประกาศเทศบาลตำบลเวียง

เรื่อง ประกาศใช้แผนพัฒนาท้องถิ่น (พ.ศ. ๒๕๖๖ - ๒๕๗๐) แก้ไข ครั้งที่ ๒/๒๕๖๖

\*\*\*\*\*

ด้วยเทศบาลตำบลเวียง ได้จัดทำแผนพัฒนาท้องถิ่น (พ.ศ. ๒๕๖๖-๒๕๗๐) แก้ไข ครั้งที่ ๒/๒๕๖๖ ตามระเบียบกระทรวงมหาดไทยว่าด้วยการจัดทำแผนขององค์กรปกครองส่วนท้องถิ่น พ.ศ. ๒๕๔๘ และแก้ไขเพิ่มเติมถึง (ฉบับที่ ๓) พ.ศ. ๒๕๖๑ โดยได้รับอนุมัติจากผู้บริหารท้องถิ่นแล้ว

เพื่อให้แผนพัฒนาท้องถิ่น (พ.ศ. ๒๕๖๖-๒๕๗๐) แก้ไข ครั้งที่ ๒/๒๕๖๖ เป็นแนวทางในการบริหารของเทศบาลได้อย่างมีประสิทธิภาพ จึงประกาศใช้แผนพัฒนาท้องถิ่น (พ.ศ.๒๕๖๖-๒๕๗๐) แก้ไข ครั้งที่ ๒/๒๕๖๖ ของเทศบาลตำบลเวียง มาให้ทราบโดยทั่วกันและสามารถดูข้อมูล หรือเสนอแนะ แสดงความคิดเห็นได้ที่

- ศูนย์ข้อมูลข่าวสารเทศบาลตำบลเวียง สำนักงานเทศบาลตำบลเวียง
- ศูนย์ข้อมูลข่าวสารอิเล็กทรอนิกส์เทศบาลตำบลเวียง
- เว็บไซต์ [www.wianglocal.go.th](http://www.wianglocal.go.th)
- Facebook : เทศบาลตำบลเวียง

จึงประกาศให้ทราบโดยทั่วกัน

ประกาศ ณ วันที่ ๒๗ เดือน กุมภาพันธ์ พ.ศ. ๒๕๖๖

ด.ต.

(ทองอยู่ ใจดี)

นายกเทศมนตรีตำบลเวียง

## คำนำ

หนังสือกระทรวงมหาดไทย ที่ มท ๐๘๑๐.๓/ว ๖๐๘๖ ลงวันที่ ๑๙ สิงหาคม ๒๕๖๕ เรื่อง ชักซ้อมแนวทางปฏิบัติการใช้แผนพัฒนาท้องถิ่นขององค์กรปกครองส่วนท้องถิ่นเพื่อจัดทำบริการสาธารณะหรือกิจกรรมสาธารณะ แจ้งให้องค์กรปกครองส่วนท้องถิ่นนำหมุดหมายในแผนพัฒนาเศรษฐกิจและสังคมแห่งชาติ ฉบับที่ ๑๓ มาจัดทำรายละเอียดที่มีความสอดคล้องหรือเชื่อมโยงกับยุทธศาสตร์ชาติ ๒๐ ปี แผนพัฒนาจังหวัด/กลุ่มจังหวัด/ภาค ยุทธศาสตร์การพัฒนาขององค์กรปกครองส่วนท้องถิ่นในเขตจังหวัด และยุทธศาสตร์องค์กรปกครองส่วนท้องถิ่น ในส่วนที่ ๒ ยุทธศาสตร์ขององค์กรปกครองส่วนท้องถิ่น และส่วนที่ ๓ การนำแผนพัฒนาท้องถิ่นไปสู่การปฏิบัติ โดยเป็นอำนาจของผู้บริหารท้องถิ่นในการดำเนินการตามระเบียบกระทรวงมหาดไทยว่าด้วยการจัดทำแผนพัฒนาขององค์กรปกครองส่วนท้องถิ่น พ.ศ. ๒๕๔๘ และที่แก้ไขเพิ่มเติม ข้อ ๔ และ ข้อ ๒๑ มาดำเนินการโดยอนุโลมและให้ใช้เป็นการแก้ไขแผนพัฒนาท้องถิ่น ทั้งนี้ให้ดำเนินการแล้วเสร็จภายใน ๑๒๐ วัน นับแต่วันประกาศในราชกิจจานุเบกษา กรณีองค์กรปกครองส่วนท้องถิ่นไม่อาจดำเนินการแล้วเสร็จตามเวลาที่กำหนดดังกล่าวให้ผู้บริหารท้องถิ่นดำเนินการตามที่เห็นสมควรและให้นำแนวทางการดำเนินงานตามหนังสือกระทรวงมหาดไทย ที่ มท ๐๘๑๐.๓/ว ๑๒๓๙ ลงวันที่ ๒๑ กุมภาพันธ์ ๒๕๖๕ มาเป็นแนวทางในการปฏิบัติด้วย ซึ่งปัจจุบัน ได้มีประกาศใช้แผนพัฒนาเศรษฐกิจและสังคมแห่งชาติ ฉบับที่ ๑๓ (พ.ศ. ๒๕๖๖ – ๒๕๗๐) ในราชกิจจานุเบกษา เมื่อวันที่ ๑ พฤศจิกายน ๒๕๖๕ แล้ว

เทศบาลตำบลเวียงมีความจำเป็นต้องจัดทำแผนพัฒนาท้องถิ่น (พ.ศ.๒๕๖๖ – ๒๕๗๐) แก้ไขครั้งที่ ๒/๒๕๖๖ ขึ้นเพื่อให้การดำเนินการของเทศบาลตำบลเวียงเป็นไปด้วยความเรียบร้อย ถูกต้องตามกฎหมาย ระเบียบและหนังสือสั่งการที่เกี่ยวข้อง รวมทั้งสามารถตอบสนองต่อความต้องการและแก้ไขปัญหาความเดือดร้อนของประชาชนได้อย่างมีประสิทธิภาพโดยมีเป้าหมายเพื่อสร้างความผาสุก ความสงบและปลอดภัย รวมทั้งความเป็นอยู่ที่ดีของประชาชน

เทศบาลตำบลเวียง จึงหวังเป็นอย่างยิ่งว่าแผนพัฒนาท้องถิ่น (พ.ศ.๒๕๖๖ – ๒๕๗๐) แก้ไขครั้งที่ ๒/๒๕๖๖ ฉบับนี้จะเป็แนวทางในการพัฒนาเทศบาลที่มีประสิทธิภาพและตอบสนองความต้องการของประชาชนอย่างแท้จริงต่อไป

เทศบาลตำบลเวียง

## สารบัญ

หลักการและเหตุผล	๑
ส่วนที่ ๒ ยุทธศาสตร์องค์การปกครองส่วนท้องถิ่น	๒
ส่วนที่ ๓ การนำแผนพัฒนาท้องถิ่นไปสู่การปฏิบัติ	๓๐
- บัญชีสรุปโครงการพัฒนา (แบบ ผ.๐๑)	๓๘
- บัญชีสรุปโครงการพัฒนาที่นำมาจากแผนพัฒนาหมู่บ้านและแผนชุมชน (แบบ ผ.๐๑/๑)	๔๐
- รายละเอียดโครงการพัฒนา (แบบ ผ.๐๒)	๔๑
- รายละเอียดโครงการพัฒนาที่นำมาจากแผนพัฒนาหมู่บ้านและแผนชุมชน (ผ.๐๒/๑)	๗๘
- รายละเอียดโครงการพัฒนาสำหรับโครงการที่เกินศักยภาพที่ใช้สำหรับการประสาน แผนพัฒนาท้องถิ่น (แบบ ผ.๐๒/๒)	๒๐๖
- บัญชีครุภัณฑ์ (แบบ ผ.๐๓)	๒๑๒

## หลักการและเหตุผล

ตามที่เทศบาลตำบลเวียง ได้ประกาศใช้แผนพัฒนาท้องถิ่น (พ.ศ. ๒๕๖๖ – ๒๕๗๐) ไปเมื่อวันที่ ๒๙ ตุลาคม ๒๕๖๔ แล้ว นั้น

หนังสือกระทรวงมหาดไทย ที่ มท ๐๘๑๐.๓/ว ๖๐๘๖ ลงวันที่ ๑๙ สิงหาคม ๒๕๖๕ เรื่อง ชักซ้อมแนวทางปฏิบัติการใช้แผนพัฒนาท้องถิ่นขององค์กรปกครองส่วนท้องถิ่นเพื่อจัดทำบริการสาธารณะหรือกิจกรรมสาธารณะ แจ้งให้องค์กรปกครองส่วนท้องถิ่นนำหมุดหมายในแผนพัฒนาเศรษฐกิจและสังคมแห่งชาติ ฉบับที่ ๑๓ มาจัดทำรายละเอียดที่มีความสอดคล้องหรือเชื่อมโยงกับยุทธศาสตร์ชาติ ๒๐ ปี แผนพัฒนาจังหวัด/กลุ่มจังหวัด/ภาค ยุทธศาสตร์การพัฒนาขององค์กรปกครองส่วนท้องถิ่นในเขตจังหวัด และยุทธศาสตร์องค์กรปกครองส่วนท้องถิ่น ในส่วนที่ ๒ ยุทธศาสตร์ขององค์กรปกครองส่วนท้องถิ่น และส่วนที่ ๓ การนำแผนพัฒนาท้องถิ่นไปสู่การปฏิบัติ โดยเป็นอำนาจของผู้บริหารท้องถิ่นในการดำเนินการตามระเบียบกระทรวงมหาดไทยว่าด้วยการจัดทำแผนพัฒนาขององค์กรปกครองส่วนท้องถิ่น พ.ศ. ๒๕๔๘ และที่แก้ไขเพิ่มเติม ข้อ ๔ และ ข้อ ๒๑ มาดำเนินการโดยอนุโลมและให้ใช้เป็นการแก้ไขแผนพัฒนาท้องถิ่น ทั้งนี้ ให้ดำเนินการแล้วเสร็จภายใน ๑๒๐ วัน นับแต่วันประกาศในราชกิจจานุเบกษา กรณีองค์กรปกครองส่วนท้องถิ่นไม่อาจดำเนินการแล้วเสร็จตามเวลาที่กำหนดดังกล่าวให้ผู้บริหารท้องถิ่นดำเนินการตามที่เห็นสมควรและให้นำแนวทางการดำเนินงานตามหนังสือกระทรวงมหาดไทย ที่ มท ๐๘๑๐.๓/ว ๑๒๓๙ ลงวันที่ ๒๑ กุมภาพันธ์ ๒๕๖๕ มาเป็นแนวทางในการปฏิบัติด้วย ซึ่งปัจจุบัน ได้มีประกาศใช้แผนพัฒนาเศรษฐกิจและสังคมแห่งชาติ ฉบับที่ ๑๓ (พ.ศ. ๒๕๖๖ – ๒๕๗๐) ในราชกิจจานุเบกษา เมื่อวันที่ ๑ พฤศจิกายน ๒๕๖๕ แล้ว

เทศบาลตำบลเวียงมีความจำเป็นต้องจัดทำแผนพัฒนาท้องถิ่น (พ.ศ.๒๕๖๖ – ๒๕๗๐) แก้ไขครั้งที่ ๒/๒๕๖๖ ขึ้นเพื่อให้การดำเนินการของเทศบาลตำบลเวียงเป็นไปด้วยความเรียบร้อย ถูกต้องตามกฎหมาย ระเบียบและหนังสือสั่งการที่เกี่ยวข้อง รวมทั้งสามารถตอบสนองต่อความต้องการและแก้ไขปัญหาความเดือดร้อนของประชาชนได้อย่างมีประสิทธิภาพโดยมีเป้าหมายเพื่อสร้างความผาสุก ความสงบและปลอดภัย รวมทั้งความเป็นอยู่ที่ดีของประชาชน

## ส่วนที่ ๒

### ยุทธศาสตร์การพัฒนางองค์กรปกครองส่วนท้องถิ่น

#### ๑. ความสัมพันธ์ระหว่างแผนพัฒนาระดับมหภาค

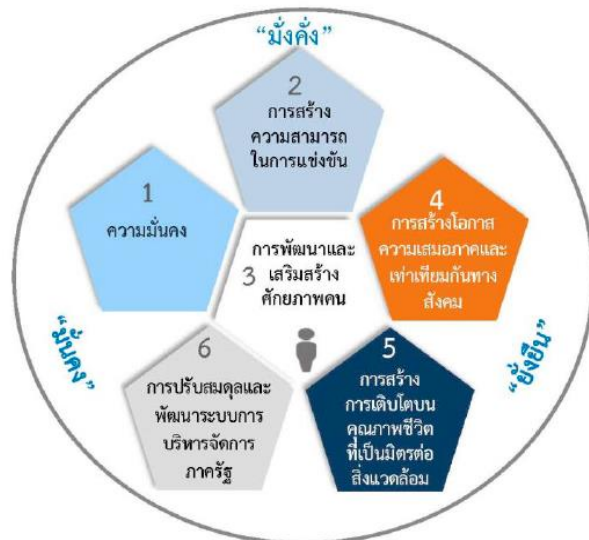
##### ๑.๑ แผนยุทธศาสตร์ชาติ ๒๐ ปี (พ.ศ. ๒๕๖๑ – ๒๕๘๐)

วิสัยทัศน์ “ประเทศไทยมีความมั่นคง มั่งคั่ง ยั่งยืน เป็นประเทศพัฒนาแล้ว ด้วยการพัฒนาตามหลักปรัชญาของเศรษฐกิจพอเพียง” หรือเป็นคติพจน์ประจำชาติว่า “มั่นคง มั่งคั่ง ยั่งยืน” ทั้งนี้วิสัยทัศน์ดังกล่าวจะต้องสนองต่อผลประโยชน์แห่งชาติอันได้แก่การมีเอกราชอธิปไตยและบูรณภาพแห่งเขตอำนาจรัฐ การดำรงอยู่อย่างมั่นคงยั่งยืนของสถาบันหลักของชาติ การดำรงอยู่อย่างมั่นคงของชาติและประชาชนจากภัยคุกคามทุกรูปแบบ การอยู่ร่วมกันในชาติอย่างสันติสุข เป็นปึกแผ่นมีความมั่นคงทางสังคมท่ามกลางพหุสังคมและการมีเกียรติและศักดิ์ศรีของความเป็นมนุษย์ ความเจริญเติบโตของชาติความเป็นธรรมและความอยู่ดีมีสุขของประชาชน ความยั่งยืนของฐานทรัพยากรธรรมชาติสิ่งแวดล้อม ความมั่นคงทางพลังงานและอาหารความสามารถในการรักษาผลประโยชน์ของชาติภายใต้การเปลี่ยนแปลงของภาวะแวดล้อมระหว่างประเทศและการอยู่ร่วมกันอย่างสันติประสานสอดคล้องกันด้านความมั่นคงในประชาคมอาเซียนและประชาคมโลกอย่างมีเกียรติและศักดิ์ศรีไม่เป็นภาระของโลก และสามารถแก้วิกฤตประเทศที่มีศักยภาพทางเศรษฐกิจที่ต่ำกว่า

#### กรอบยุทธศาสตร์ชาติระยะ 20 ปี (พ.ศ. 2560 – 2579)

##### กรอบยุทธศาสตร์ชาติระยะ 20 ปี (พ.ศ. 2560 – 2579)

เพื่อให้บรรลุวิสัยทัศน์ “ประเทศไทยมีความมั่นคง มั่งคั่ง ยั่งยืน เป็นประเทศพัฒนาแล้ว ด้วยการพัฒนาตามปรัชญาของเศรษฐกิจพอเพียง” นำไปสู่การพัฒนาให้คนไทยมีความสุข และตอบสนองต่อการบรรลุซึ่งผลประโยชน์แห่งชาติ ในการที่จะพัฒนาคุณภาพชีวิต สร้างรายได้ระดับสูง เป็นประเทศพัฒนาแล้ว และสร้างความสุขของคนไทย สังคมมีความมั่นคง เสมอภาคและเป็นธรรม ประเทศสามารถแข่งขันได้ในระบบเศรษฐกิจ



ในการที่จะบรรลุวิสัยทัศน์และทำให้ประเทศไทยพัฒนาไปสู่อนาคตที่พึงประสงค์นั้นจำเป็นต้องมีการวางแผนและกำหนดยุทธศาสตร์การพัฒนาในระยะยาวและกำหนดแนวทางการพัฒนาของทุกภาคส่วนให้ขับเคลื่อนไปในทิศทางเดียวกันดังนั้นจึงจำเป็นต้องกำหนดยุทธศาสตร์ชาติในระยะยาวเพื่อถ่ายทอดแนวทางการพัฒนาสู่การปฏิบัติในแต่ละช่วงเวลาอย่างต่อเนื่องและมีการบูรณาการและสร้างความเข้าใจถึงอนาคตของประเทศไทยร่วมกัน และเกิดการรวมพลังของทุกภาคส่วนในสังคมทั้งประชาชนเอกชนประชาสังคมในการขับเคลื่อนการพัฒนาเพื่อการสร้างและรักษาไว้ซึ่งผลประโยชน์แห่งชาติและบรรลุวิสัยทัศน์ “ประเทศไทยมีความมั่นคงมั่งคั่งยั่งยืนเป็นประเทศพัฒนาแล้วด้วยการพัฒนาตามหลักปรัชญาของเศรษฐกิจพอเพียง ” หรือคติพจน์ประจำชาติ “มั่นคงมั่งคั่งยั่งยืน” เพื่อให้ประเทศมีขีดความสามารถในการแข่งขันมีรายได้สูงอยู่ในกลุ่มประเทศพัฒนาแล้วคนไทยมีความสุขอยู่ดีกินดีสังคมมีความมั่นคงเสมอภาคและเป็นธรรมซึ่งยุทธศาสตร์ชาติที่จะใช้เป็นกรอบแนวทางการพัฒนาในระยะ ๒๐ ปีต่อจากนี้ไปจะประกอบด้วย ๖ ยุทธศาสตร์ได้แก่

- (๑) ยุทธศาสตร์ด้านความมั่นคง
- (๒) ยุทธศาสตร์ด้านการสร้างความสามารถในการแข่งขัน
- (๓) ยุทธศาสตร์การพัฒนาและเสริมสร้างศักยภาพคน
- (๔) ยุทธศาสตร์ด้านการสร้างโอกาสความเสมอภาคและเท่าเทียมกันทางสังคม
- (๕) ยุทธศาสตร์ด้านการสร้างการเติบโตบนคุณภาพชีวิตที่เป็นมิตรกับสิ่งแวดล้อมและ
- (๖) ยุทธศาสตร์ด้านการปรับสมดุลและพัฒนาระบบการบริหารจัดการภาครัฐโดยมีสาระสำคัญของแต่ละยุทธศาสตร์สรุปได้ดังนี้

**๑. ยุทธศาสตร์ด้านความมั่นคง** มีเป้าหมายทั้งในการสร้างเสถียรภาพภายในประเทศและช่วยลดและป้องกันภัยคุกคามจากภายนอกรวมทั้งสร้างความเชื่อมั่นในกลุ่มประเทศอาเซียนและประชาคมโลกที่มีต่อประเทศไทยกรอบแนวทางที่ต้องให้ความสำคัญอาทิ

- (๑) การเสริมสร้างความมั่นคงของสถาบันหลักและการปกครองระบอบประชาธิปไตยอันมีพระมหากษัตริย์ทรงเป็นประมุข
- (๒) การปฏิรูปกลไกการบริหารประเทศและพัฒนาความมั่นคงทางการเมืองขจัดคอร์รัปชันสร้างความเชื่อมั่นในกระบวนการยุติธรรม
- (๓) การรักษาความมั่นคงภายในและความสงบเรียบร้อยภายในตลอดจนการบริหารจัดการความมั่นคงชายแดนและชายฝั่งทะเล
- (๔) การพัฒนาระบบกลไกมาตรการและความร่วมมือระหว่างประเทศทุกระดับและรักษาคุณภาพความสัมพันธ์กับประเทศมหาอำนาจเพื่อป้องกันและแก้ไขปัญหาความมั่นคงรูปแบบใหม่
- (๕) การพัฒนาเสริมสร้างศักยภาพการผนึกกำลังป้องกันประเทศการรักษาความสงบเรียบร้อยภายในประเทศสร้างร่วมมือกับประเทศเพื่อนบ้านและมิตรประเทศ
- (๖) การพัฒนาระบบการเตรียมพร้อมแห่งชาติและระบบบริหารจัดการภัยพิบัติรักษาความมั่นคงของฐานทรัพยากรธรรมชาติสิ่งแวดล้อม
- (๗) การปรับกระบวนการทำงานของกลไกที่เกี่ยวข้องจากแนวคิดสู่แนวระนาบมากขึ้น

## กรอบแนวทางที่สำคัญของยุทธศาสตร์ชาติระยะ 20 ปี



### 1. ด้านความมั่นคง

- (1) เสริมสร้างความมั่นคงของสถาบันหลักและการปกครองระบอบประชาธิปไตยอันมีพระมหากษัตริย์ทรงเป็นประมุข
- (2) ปฏิรูปกลไกการบริหารประเทศและพัฒนาความมั่นคงทางการเมือง ขจัดคอร์รัปชัน สร้างความเชื่อมั่นในกระบวนการยุติธรรม
- (3) การรักษาความมั่นคงภายในและความสงบเรียบร้อยภายใน ตลอดจนการบริหารจัดการความมั่นคงชายแดนและชายฝั่งทะเล
- (4) การพัฒนาระบบ กลไก มาตรการและความร่วมมือระหว่างประเทศทุกระดับ และรักษาตลุมภัยความล้มพินธักกับประเทศมหาอำนาจ เพื่อป้องกันและแก้ไขปัญหาคความมั่นคงรูปแบบใหม่
- (5) การพัฒนาเสริมสร้างศักยภาพการมีกกำลังป้องกันประเทศ การรักษาความสงบเรียบร้อยภายในประเทศ สร้างความร่วมมือกับประเทศเพื่อนบ้านและมิตรประเทศ
- (6) การพัฒนาระบบการเตรียมพร้อมแห่งชาติและระบบบริหารจัดการภัยพิบัติ รักษาความมั่นคงของฐานทรัพยากรธรรมชาติสิ่งแวดล้อม
- (7) การปรับกระบวนการทำงานของกลไกที่เกี่ยวข้องจากแนวตั้งสู่นววรรษานมากขึ้น

25

**๒. ยุทธศาสตร์ด้านการสร้างความสามารถในการแข่งขัน** เพื่อให้ประเทศไทยสามารถพัฒนาไปสู่การเป็นประเทศพัฒนาแล้วซึ่งจำเป็นต้องยกระดับผลผลิตการผลิตและการใช้นวัตกรรมในการเพิ่มความสามารถในการแข่งขันและการพัฒนาอย่างยั่งยืนทั้งในสาขาอุตสาหกรรมเกษตรและบริการการสร้างควมมั่นคงและปลอดภัยด้านอาหารการเพิ่มขีดความสามารถทางการค้าและการเป็นผู้ประกอบการรวมทั้งการพัฒนาฐานเศรษฐกิจแห่งอนาคตทั้งนี้ภายใต้กรอบการปฏิรูปและพัฒนาปัจจัยเชิงยุทธศาสตร์ทุกด้านอันได้แก่ โครงสร้างพื้นฐานและระบบโลจิสติกส์วิทยาศาสตร์เทคโนโลยีและนวัตกรรมการพัฒนาทุนมนุษย์และการบริหารจัดการทั้งในภาครัฐและภาคธุรกิจเอกชนกรอบแนวทางที่ต้องให้ความสำคัญอาทิ

(๑) การพัฒนาสมรรถนะทางเศรษฐกิจได้แก่การรักษาเสถียรภาพเศรษฐกิจและสร้างความเชื่อมั่น การส่งเสริมการค้าและการลงทุนที่อยู่บนการแข่งขันที่เป็นธรรมและรับผิดชอบต่อสังคมตลอดจนการพัฒนาประเทศสู่ความเป็นชาติการค้าเพื่อให้ได้ประโยชน์จากห่วงโซ่มูลค่าในภูมิภาคและเป็นการยกระดับไปสู่ส่วนบนของห่วงโซ่มูลค่ามากขึ้น

(๒) การพัฒนาภาคการผลิตและบริการบนฐานของการพัฒนานวัตกรรมและมีความเป็นมิตรต่อสิ่งแวดล้อมโดยมีการใช้ดิจิทัลและการค้าที่เข้มข้นเพื่อสร้างมูลค่าเพิ่มและขยายกิจกรรมการผลิตและบริการโดยมุ่งสู่ความเป็นเลิศในระดับโลกและในระดับภูมิภาคในอุตสาหกรรมหลายสาขาและในภาคบริการที่หลากหลายตามรูปแบบการดำเนินชีวิตและการดำเนินธุรกิจที่เปลี่ยนไปรวมทั้งเป็นแหล่งอาหารคุณภาพสะอาดและปลอดภัยของโลก

- ภาคเกษตรโดยเสริมสร้างฐานการผลิตให้เข้มแข็งและยั่งยืนเพิ่มขีดความสามารถในการแข่งขันของภาคเกษตรส่งเสริมเกษตรกรรายย่อยให้ปรับไปสู่การทำกรเกษตรยั่งยืนที่เป็นมิตรกับสิ่งแวดล้อมและรวมกลุ่มเกษตรกรในการพัฒนาอาชีพที่เข้มแข็งและการพัฒนาสินค้าเกษตรที่มีศักยภาพและอาหารคุณภาพสะอาดและปลอดภัย

- ภาคอุตสาหกรรมโดยพัฒนาอุตสาหกรรมศักยภาพยกระดับการพัฒนาอุตสาหกรรมปัจจุบันที่มีศักยภาพสูงและพัฒนาอุตสาหกรรมอนาคตที่มีศักยภาพโดยการใช้ดิจิทัลและการค้ามาเพิ่มมูลค่าและยกระดับห่วงโซ่มูลค่าในระดับสูงขึ้น

- ภาคบริการโดยขยายฐานการบริการให้มีความหลากหลายมีความเป็นเลิศและเป็นมิตรต่อสิ่งแวดล้อมโดยการยกระดับบริการที่เป็นฐานรายได้เดิมเช่นการท่องเที่ยวและพัฒนาให้ประเทศไทยเป็นศูนย์กลางการให้บริการสุขภาพธุรกิจบริการด้านการเงินและธุรกิจบริการที่มีศักยภาพอื่นๆเป็นต้น

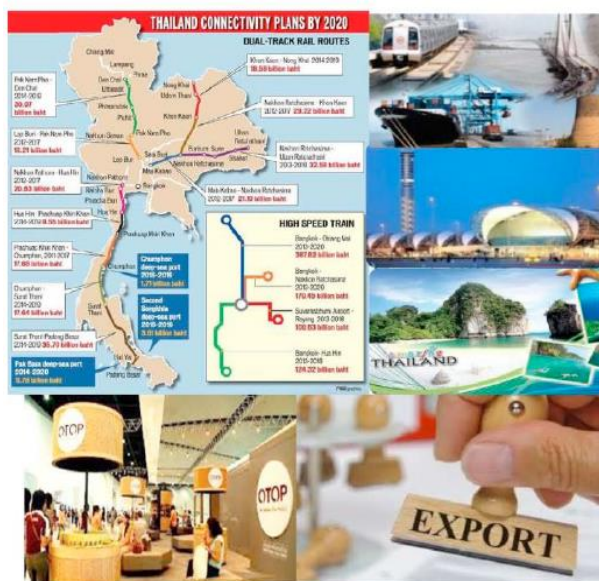
(๓) การพัฒนาผู้ประกอบการและเศรษฐกิจชุมชนพัฒนาทักษะผู้ประกอบการยกระดับผลิตภาพแรงงานและพัฒนาวิสาหกิจขนาดกลางและขนาดย่อม (SMEs) ผู้สากลและพัฒนาวิสาหกิจชุมชนและสถาบันเกษตรกร

(๔) การพัฒนาพื้นที่เศรษฐกิจพิเศษและเมืองพัฒนาเขตเศรษฐกิจพิเศษชายแดนและพัฒนาระบบเมืองศูนย์กลางความเจริญจัดระบบผังเมืองที่มีประสิทธิภาพและมีส่วนร่วมมีการจัดการสิ่งแวดล้อมเมืองและโครงสร้างพื้นฐานทางสังคมและเศรษฐกิจที่สอดคล้องกับศักยภาพ

(๕) การลงทุนพัฒนาโครงสร้างพื้นฐานในด้านการขนส่งด้านพลังงานระบบเทคโนโลยีสารสนเทศและการสื่อสารและการวิจัยและพัฒนา

(๖) การเชื่อมโยงกับภูมิภาคและเศรษฐกิจโลกสร้างความเป็นหุ้นส่วนการพัฒนากับนานาชาติส่งเสริมความร่วมมือกับนานาชาติในการสร้างความมั่นคงด้านต่างๆเพิ่มบทบาทของไทยในองค์กรระหว่างประเทศรวมถึงสร้างองค์ความรู้ด้านการต่างประเทศ

## กรอบแนวทางที่สำคัญของยุทธศาสตร์ชาติระยะ 20 ปี



### 2. ด้านการสร้างความสามารถในการแข่งขัน

- (1) การพัฒนาสมรรถนะทางเศรษฐกิจ ส่งเสริมการค้า การลงทุน พัฒนาสู่ชาติการค้า
- (2) การพัฒนาภาคการผลิตและบริการ เสริมสร้างฐานการผลิตเข้มแข็ง ยั่งยืน และส่งเสริมเกษตรกรรายย่อยสู่เกษตรกรยั่งยืนเป็นมิตรกับสิ่งแวดล้อม
- (3) การพัฒนาผู้ประกอบการและเศรษฐกิจชุมชน พัฒนาทักษะผู้ประกอบการ ยกระดับผลิตภาพแรงงานและพัฒนา SMEs ผู้สากล
- (4) การพัฒนาพื้นที่เศรษฐกิจพิเศษและเมือง พัฒนาเขตเศรษฐกิจพิเศษชายแดน และพัฒนาระบบเมืองศูนย์กลางความเจริญ
- (5) การลงทุนพัฒนาโครงสร้างพื้นฐาน ด้านการขนส่ง ความมั่นคงและพลังงาน ระบบเทคโนโลยีสารสนเทศ และการวิจัยและพัฒนา
- (6) การเชื่อมโยงกับภูมิภาคและเศรษฐกิจโลก สร้างความเป็นหุ้นส่วนการพัฒนา กับนานาชาติ ส่งเสริมให้ไทยเป็นฐานของการประกอบธุรกิจ ฯลฯ

๓. ยุทธศาสตร์การพัฒนาและเสริมสร้างศักยภาพคน เพื่อพัฒนาคนและสังคมไทยให้เป็นรากฐานที่แข็งแกร่งของประเทศมีความพร้อมทางกายใจสติปัญญา มีความเป็นสากลมีทักษะการคิดวิเคราะห์อย่างมีเหตุผลมีระเบียบวินัยเคารพกฎหมายมีคุณธรรมจริยธรรมรู้คุณค่าความเป็นไทยมีครอบครัวที่มั่นคงกรอบแนวทางที่ต้องให้ความสำคัญ อาทิ

- (๑) การพัฒนาศักยภาพคนตลอดช่วงชีวิตให้สนับสนุนการเจริญเติบโตของประเทศ
- (๒) การยกระดับคุณภาพการศึกษาและการเรียนรู้ให้มีคุณภาพเท่าเทียมและทั่วถึง
- (๓) การปลูกฝังระเบียบวินัยคุณธรรมจริยธรรมค่านิยมที่พึงประสงค์
- (๔) การสร้างเสริมให้คนมีสุขภาวะที่ดี
- (๕) การสร้างความอยู่ดีมีสุขของครอบครัวไทยเสริมสร้างบทบาทของสถาบันครอบครัวในการบ่มเพาะจิตใจให้เข้มแข็ง

## กรอบแนวทางที่สำคัญของยุทธศาสตร์ชาติระยะ 20 ปี



### 3. ด้านการพัฒนาและเสริมสร้างศักยภาพคน

- (1) พัฒนาศักยภาพคนตลอดช่วงชีวิต
- (2) การยกระดับการศึกษาและการเรียนรู้ให้มีคุณภาพเท่าเทียมและทั่วถึง
- (3) ปลุกฝังระเบียบวินัย คุณธรรม จริยธรรม ค่านิยมที่พึงประสงค์
- (4) การสร้างเสริมให้คนมีสุขภาวะที่ดี
- (5) การสร้างความอยู่ดีมีสุขของครอบครัวไทย

### 4. ด้านการสร้างโอกาสความเสมอภาคและเท่าเทียมกันทางสังคม

- (1) สร้างความมั่นคงและการลดความเหลื่อมล้ำทางเศรษฐกิจและสังคม
- (2) พัฒนาระบบบริการและระบบบริหารจัดการสุขภาพ
- (3) มีสภาพแวดล้อมและนวัตกรรมที่เอื้อต่อการดำรงชีวิตในสังคมสูงวัย
- (4) สร้างความเข้มแข็งของสถาบันทางสังคม ทูตทางวัฒนธรรมและความเข้มแข็งของชุมชน
- (5) พัฒนาการสื่อสารมวลชนให้เป็นกลไกในการสนับสนุนการพัฒนา

๔. ยุทธศาสตร์ด้านการสร้างโอกาสความเสมอภาคและเท่าเทียมกันทางสังคม เพื่อเร่งกระจายโอกาสการพัฒนาและสร้างความมั่นคงให้ทั่วถึงลดความเหลื่อมล้ำไปสู่สังคมที่เสมอภาคและเป็นธรรมกรอบแนวทางที่ต้องให้ความสำคัญ อาทิ

- (๑) การสร้างความมั่นคงและการลดความเหลื่อมล้ำทางด้านเศรษฐกิจและสังคม
- (๒) การพัฒนาระบบบริการและระบบบริหารจัดการสุขภาพ
- (๓) การสร้างสภาพแวดล้อมและนวัตกรรมที่เอื้อต่อการดำรงชีวิตในสังคมสูงวัย
- (๔) การสร้างความเข้มแข็งของสถาบันทางสังคม ทูตทางวัฒนธรรมและความเข้มแข็งของชุมชน
- (๕) การพัฒนาการสื่อสารมวลชนให้เป็นกลไกในการสนับสนุนการพัฒนา

๕. ยุทธศาสตร์ด้านการสร้างการเติบโตบนคุณภาพชีวิตที่เป็นมิตรต่อสิ่งแวดล้อม เพื่อเร่งอนุรักษ์ฟื้นฟูและสร้างความมั่นคงของฐานทรัพยากรธรรมชาติและมีความมั่นคงด้านน้ำรวมทั้งมีความสามารถในการป้องกันผลกระทบและปรับตัวต่อการเปลี่ยนแปลงสภาพภูมิอากาศและภัยพิบัติธรรมชาติและพัฒนาไปสู่การเป็นสังคมสีเขียวกรอบแนวทางที่ต้องให้ความสำคัญ อาทิ

- (๑) การจัดระบบอนุรักษ์ฟื้นฟูและป้องกันการทำลายทรัพยากรธรรมชาติ
- (๒) การวางระบบบริหารจัดการน้ำให้มีประสิทธิภาพทั้ง๒๕ลุ่มน้ำเน้นการปรับระบบการบริหารจัดการอุทกภัยอย่างบูรณาการ
- (๓) การพัฒนาและใช้พลังงานที่เป็นมิตรกับสิ่งแวดล้อม
- (๔) การพัฒนาเมืองอุตสาหกรรมเชิงนิเวศและเมืองที่เป็นมิตรกับสิ่งแวดล้อม
- (๕) การร่วมลดปัญหาโลกร้อนและปรับตัวให้พร้อมกับการเปลี่ยนแปลงสภาพภูมิอากาศ
- (๖) การใช้เครื่องมือทางเศรษฐศาสตร์และนโยบายการคลังเพื่อสิ่งแวดล้อม

## กรอบแนวทางที่สำคัญของยุทธศาสตร์ชาติระยะ 20 ปี



### 5.ด้านการสร้างการเติบโตบน คุณภาพชีวิตที่เป็นมิตรกับสิ่งแวดล้อม

- (1) จัดระบบอนุรักษ์ พื้นฟูและป้องกันการทำลายทรัพยากรธรรมชาติ
- (2) วางระบบบริหารจัดการน้ำให้มีประสิทธิภาพทั้ง 25 ลุ่มน้ำ เน้นการปรับระบบการบริหารจัดการอุทกภัยอย่างบูรณาการ
- (3) การพัฒนาและใช้พลังงานที่เป็นมิตรกับสิ่งแวดล้อม
- (4) การพัฒนาเมืองอุตสาหกรรมเชิงนิเวศและเมืองที่เป็นมิตรกับสิ่งแวดล้อม
- (5) การร่วมลดปัญหาโลกร้อนและปรับตัวให้พร้อมกับการเปลี่ยนแปลงสภาพภูมิอากาศ
- (6) การใช้เครื่องมือทางเศรษฐศาสตร์และนโยบายการคลังเพื่อสิ่งแวดล้อม

๖.ยุทธศาสตร์ด้านการปรับสมดุลและพัฒนาระบบการบริหารจัดการภาครัฐ เพื่อให้หน่วยงานภาครัฐมีขนาดที่เหมาะสมกับบทบาทภารกิจมีสมรรถนะสูงมีประสิทธิภาพและประสิทธิผลกระจายบทบาทภารกิจไปสู่ท้องถิ่นอย่างเหมาะสมมีธรรมาภิบาลกรอบแนวทางที่ต้องให้ความสำคัญ อาทิ

- (๑) การปรับปรุงโครงสร้างบทบาทภารกิจของหน่วยงานภาครัฐให้มีขนาดที่เหมาะสม
- (๒) การวางระบบบริหารราชการแบบบูรณาการ
- (๓) การพัฒนาระบบบริหารจัดการกำลังคนและพัฒนาบุคลากรภาครัฐ
- (๔) การต่อต้านการทุจริตและประพฤติมิชอบ
- (๕) การปรับปรุงกฎหมายและระเบียบต่างๆให้ทันสมัยเป็นธรรมและเป็นสากล
- (๖) การพัฒนาระบบการให้บริการประชาชนของหน่วยงานภาครัฐ
- (๗) การปรับปรุงการบริหารจัดการรายได้และรายจ่ายของภาครัฐ

## กรอบแนวทางที่สำคัญของยุทธศาสตร์ชาติระยะ 20 ปี



### 6.ด้านการปรับสมดุลและพัฒนา ระบบการบริหารจัดการภาครัฐ

- (1) การปรับปรุงโครงสร้าง บทบาท ภารกิจของหน่วยงานภาครัฐ ให้มีขนาดที่เหมาะสม
- (2) การวางระบบบริหารราชการแบบบูรณาการ
- (3) การพัฒนาระบบบริหารจัดการกำลังคนและพัฒนาบุคลากรภาครัฐ
- (4) การต่อต้านการทุจริตและประพฤติมิชอบ
- (5) การปรับปรุงกฎหมายและระเบียบต่าง ๆ
- (6) ให้ทันสมัย เป็นธรรมและเป็นสากล
- (7) พัฒนาระบบการให้บริการประชาชนของหน่วยงานภาครัฐ
- (8) ปรับปรุงการบริหารจัดการรายได้และรายจ่ายของภาครัฐ

## ๑.๒ แผนพัฒนาเศรษฐกิจและสังคมแห่งชาติ ฉบับที่ ๑๓ (พ.ศ. ๒๕๖๖ – ๒๕๗๐)

แผนพัฒนาเศรษฐกิจและสังคมแห่งชาติ ฉบับที่ ๑๓ (พ.ศ. ๒๕๖๖ – ๒๕๗๐) มีสถานะเป็นแผนระดับที่ ๒ ซึ่งเป็นกลไกที่สำคัญในการแปลงยุทธศาสตร์ชาติไปสู่การปฏิบัติ และใช้เป็นกรอบสำหรับการจัดทำแผนระดับที่ ๓ เพื่อให้การดำเนินงานของภาคีการพัฒนาที่เกี่ยวข้องสามารถสนับสนุนการบรรลุเป้าหมายตามยุทธศาสตร์ชาติ ตามกรอบระยะเวลาที่คาดหวังไว้ได้โดยพระราชบัญญัติสภาพัฒนาการเศรษฐกิจและสังคมแห่งชาติ พ.ศ. ๒๕๖๑ บัญญัติให้แผนพัฒนาเศรษฐกิจและสังคมแห่งชาติ ฉบับที่ ๑๒ มีผลบังคับใช้ถึงวันที่ ๓๐ กันยายน ๒๕๖๕ ส่งผลให้กรอบระยะเวลา ๕ ปีของแผนพัฒนาเศรษฐกิจและสังคมแห่งชาติ ฉบับที่ ๑๓ เริ่มต้น วันที่ ๑ ตุลาคม ๒๕๖๕ ครอบคลุมปีงบประมาณ พ.ศ. ๒๕๖๖ – ๒๕๗๐ ซึ่งเป็นระยะ ๕ ปีที่สองของยุทธศาสตร์ชาติ

ทั้งนี้ การจัดทำแผนพัฒนาฯ ฉบับที่ ๑๓ อยู่บนความตั้งใจที่จะให้แผนมีจุดเน้นและเป้าหมายของการพัฒนาที่เป็นรูปธรรม สามารถบ่งบอกทิศทางการพัฒนาที่ชัดเจนที่ประเทศควรมุ่งไปในระยะ ๕ ปีถัดไป โดยเป็นผลที่เกิดจากกระบวนการสังเคราะห์ข้อมูลอย่างรอบด้าน ทั้งสถานะของทุนในมิติต่าง ๆ บทเรียนของการพัฒนาที่ผ่านมาตลอดจนการเปลี่ยนแปลงของปัจจัยและเงื่อนไขที่จะมีอิทธิพลต่อองค์ประกอบต่าง ๆ ของประเทศ รวมถึงการสนับสนุนให้ภาคีการพัฒนาทุกภาคส่วนเข้ามามีส่วนร่วมในการแลกเปลี่ยนความคิดเห็นอย่างกว้างขวางตั้งแต่ในขั้นตอนการกำหนดกรอบทิศทางของแผนไปจนถึงการยกร่างแผน

นอกจากนี้ การจัดทำแผนพัฒนาฯ ฉบับที่ ๑๓ ยังอยู่ในช่วงเวลาที่ทั่วโลก รวมถึงประเทศไทย ต้องเผชิญกับข้อจำกัดหลากหลายประการที่เป็นผลสืบเนื่องจากสถานการณ์การแพร่ระบาดของโควิด-๑๙ ซึ่งไม่เพียงแต่ก่อให้เกิดการเจ็บป่วยและเสียชีวิตของประชากร แต่ยังส่งผลให้เกิดเงื่อนไขทางเศรษฐกิจและการดำเนินชีวิตของประชาชนทุกกลุ่ม นอกจากนี้ ในระยะของแผนพัฒนาฯ ฉบับที่ ๑๓ ยังเป็นช่วงเวลาที่แนวโน้มของการพัฒนาของเทคโนโลยีอย่างก้าวกระโดด การเปลี่ยนแปลงสภาพภูมิอากาศที่มีความรุนแรงเพิ่มขึ้นการเป็นสังคมสูงวัยของประเทศไทยและหลายประเทศทั่วโลก ตลอดจนการเปลี่ยนแปลงด้านภูมิรัฐศาสตร์ระหว่างประเทศ ดังนั้น การขับเคลื่อนการพัฒนาประเทศท่ามกลางกระแสแนวโน้มการเปลี่ยนแปลงดังกล่าวจึงต้องให้ความสำคัญกับการเสริมสร้างความเข้มแข็งจากภายในให้สามารถเติบโตต่อไปได้อย่างมั่นคงท่ามกลางความผันแปรที่เกิดขึ้นรอบด้าน และคำนึงถึงผลประโยชน์ของประเทศทั้งทางเศรษฐกิจ สังคมและสิ่งแวดล้อมอย่างยั่งยืน

### ๑. วัตถุประสงค์และเป้าหมายการพัฒนา

การพัฒนาประเทศในระยะ ๕ ปี ของแผนพัฒนาฯ ฉบับที่ ๑๓ ให้สามารถก้าวข้ามความท้าทายที่เป็นอุปสรรคต่อการบรรลุเป้าหมายตามยุทธศาสตร์ชาติ จำเป็นจะต้องเร่งแก้ไขจุดอ่อนและข้อจำกัดของประเทศที่มีอยู่เดิม รวมทั้งเพิ่มศักยภาพในการรับมือกับความเสี่ยงสำคัญที่มาจาก การเปลี่ยนแปลงของบริบททั้งจากภายนอกและภายใน ตลอดจนการเสริมสร้างความสามารถในการสร้างสรรค์ประโยชน์จากโอกาสที่เกิดขึ้น ได้อย่างเหมาะสมและทันท่วงทีด้วยเหตุนี้ การกำหนดทิศทางการพัฒนาประเทศในระยะของแผนพัฒนาฯ ฉบับที่ ๑๓ จึงมีวัตถุประสงค์เพื่อพลิกโฉมประเทศไทยสู่ “สังคมก้าวหน้า เศรษฐกิจสร้างมูลค่าอย่างยั่งยืน” ซึ่งหมายถึงการสร้างการเปลี่ยนแปลงที่ครอบคลุมตั้งแต่ระดับโครงสร้าง นโยบาย และกลไก เพื่อมุ่งเสริมสร้างสังคมที่ก้าวทันพลวัตของโลก และเกื้อหนุนให้คนไทยมีโอกาสที่จะพัฒนาตนเองได้อย่างเต็มศักยภาพ พร้อมกับการยกระดับกิจกรรมการผลิตและการให้บริการให้สามารถสร้างมูลค่าเพิ่มที่สูงขึ้นโดยอยู่บนพื้นฐานของความยั่งยืนทางสิ่งแวดล้อม

เพื่อให้เป็นไปตามวัตถุประสงค์ข้างต้น แผนพัฒนาฯ ฉบับที่ ๑๓ จึงได้กำหนดเป้าหมายหลักของการพัฒนาจำนวน ๕ ประการ ประกอบด้วย

**๑.๑ การปรับโครงสร้างภาคการผลิตและบริการสู่เศรษฐกิจฐานนวัตกรรม** มุ่งยกระดับขีดความสามารถในการแข่งขันของภาคการผลิตและบริการสำคัญ ผ่านการผลักดันส่งเสริมการสร้างมูลค่าเพิ่มโดยใช้นวัตกรรม เทคโนโลยี และความคิดสร้างสรรค์ ที่ตอบโจทย์พัฒนาการของสังคมยุคใหม่และเป็นมิตรต่อสิ่งแวดล้อม พร้อมทั้งให้ความสำคัญกับการเชื่อมโยงเศรษฐกิจท้องถิ่นและผู้ประกอบการรายย่อยกับห่วงโซ่มูลค่าของภาคการผลิตและบริการเป้าหมาย รวมถึงพัฒนาระบบนิเวศที่ส่งเสริมการค้าการลงทุนและนวัตกรรม

**๑.๒ การพัฒนาคนสำหรับโลกยุคใหม่** มุ่งพัฒนาให้คนไทยมีทักษะและคุณลักษณะที่เหมาะสมกับโลกยุคใหม่ ทั้งทักษะในด้านความรู้ ทักษะทางพฤติกรรม และคุณลักษณะตามบรรทัดฐานที่ดีของสังคมและเร่งรัดการเตรียมพร้อมกำลังคนให้มีคุณภาพสอดคล้องกับความต้องการของตลาดแรงงาน และเอื้อต่อการปรับโครงสร้างเศรษฐกิจไปสู่ภาคการผลิตและบริการเป้าหมายที่มีศักยภาพและผลิตภาพสูงขึ้น รวมทั้งให้ความสำคัญกับการสร้างหลักประกันและความคุ้มครองทางสังคมที่สามารถส่งเสริมความมั่นคงในชีวิต

**๑.๓ การมุ่งสู่สังคมแห่งโอกาสและความเป็นธรรม** มุ่งลดความเหลื่อมล้ำทางเศรษฐกิจและสังคมทั้งในเชิงรายได้พื้นที่ ความมั่งคั่ง และการแข่งขันของภาคธุรกิจ ด้วยการสนับสนุนช่วยเหลือกลุ่มเปราะบางและผู้ด้อยโอกาสให้มีโอกาสในการเลื่อนสถานะทางเศรษฐกิจและสังคม กระจายโอกาสทางเศรษฐกิจและจัดให้มีบริการสาธารณะที่มีคุณภาพอย่างทั่วถึงและเท่าเทียมในทุกพื้นที่ พร้อมทั้งเพิ่มโอกาสในการแข่งขันของภาคธุรกิจให้เปิดกว้างและเป็นธรรม

**๑.๔ การเปลี่ยนผ่านการผลิตและบริการไปสู่ความยั่งยืน** มุ่งลดการก่อกมลพิษ ควบคู่ไปกับการผลักดันให้เกิดการใช้ทรัพยากรธรรมชาติอย่างมีประสิทธิภาพและสอดคล้องกับขีดความสามารถในการรองรับของระบบนิเวศ ตลอดจนลดปริมาณการปล่อยก๊าซเรือนกระจกเพื่อให้ประเทศไทยบรรลุเป้าหมายความเป็นกลางทางคาร์บอนภายในปี ๒๕๙๓ และบรรลุเป้าหมายการปล่อยก๊าซเรือนกระจกสุทธิเป็นศูนย์ภายในปี ๒๖๐๘

**๑.๕ การเสริมสร้างความสามารถของประเทศในการรับมือกับการเปลี่ยนแปลงและความเสี่ยงภายใต้บริบทโลกใหม่** มุ่งสร้างความพร้อมในการรับมือและแสวงหาโอกาสจากการเป็นสังคมสูงวัยการเปลี่ยนแปลงสภาพภูมิอากาศ ภัยโรคระบาด และภัยคุกคามทางไซเบอร์ พัฒนาโครงสร้างพื้นฐานและกลไกทางสถาบันที่เอื้อต่อการเปลี่ยนแปลงสู่ดิจิทัล รวมทั้งปรับปรุงโครงสร้างและระบบการบริหารงานของภาครัฐให้สามารถตอบสนองต่อการเปลี่ยนแปลงของบริบททางเศรษฐกิจ สังคม และเทคโนโลยีได้อย่างทันเวลามีประสิทธิภาพ และมีธรรมาภิบาล

## **๒. หมายเหตุการพัฒนา**

เพื่อถ่ายทอดเป้าหมายหลักไปสู่ภาพของการขับเคลื่อนที่ชัดเจนในลักษณะของวาระการพัฒนาที่เอื้อให้เกิดการท างานร่วมกันของหลายหน่วยงานและหลายภาคส่วนในการผลักดันการพัฒนาเรื่องใดเรื่องหนึ่งให้เกิดผลได้อย่างเป็นรูปธรรม แผนพัฒนาฯ ฉบับที่ ๑๓ จึงได้กำหนดหมายเหตุการพัฒนา จำนวน ๑๓ หมายเหตุ ซึ่งเป็นการบ่งบอกถึงสิ่งที่ประเทศไทยปรารถนาจะ “เป็น” หรือมุ่งหวังจะ “มี” เพื่อสะท้อนประเด็นการพัฒนาที่มีลำดับความสำคัญสูงต่อการพลิกโฉมประเทศไทยสู่ “สังคมก้าวหน้า เศรษฐกิจสร้างมูลค่าอย่างยั่งยืน” โดยหมายเหตุทั้ง ๑๓ ประการ แบ่งออกได้เป็น ๔ มิติ ดังนี้

### **๒.๑ มิติภาคการผลิตและบริการเป้าหมาย**

หมายเหตุที่ ๑ ไทยเป็นประเทศชั้นนำด้านสินค้าเกษตรและเกษตรแปรรูปมูลค่าสูง

หมายเหตุที่ ๒ ไทยเป็นจุดหมายของการท่องเที่ยวที่เน้นคุณภาพและความยั่งยืน

หมายเหตุที่ ๓ ไทยเป็นฐานการผลิตยานยนต์ไฟฟ้าที่สำคัญของโลก

หมายเหตุที่ ๔ ไทยเป็นศูนย์กลางทางการแพทย์และสุขภาพมูลค่าสูง

ภูมิภาค  
 ภูมิภาค  
 ภูมิภาค

ภูมิภาค  
 ภูมิภาค  
 ภูมิภาค

**๒.๒ มิติโอกาสและความเสมอภาคทางเศรษฐกิจและสังคม**

ภูมิภาค  
 ภูมิภาค  
 ภูมิภาค

ภูมิภาค  
 ภูมิภาค

ภูมิภาค  
 ภูมิภาค

**๒.๓ มิติความยั่งยืนของทรัพยากรธรรมชาติและสิ่งแวดล้อม**

ภูมิภาค  
 ภูมิภาค  
 ภูมิภาค

**๒.๔ มิติปัจจัยผลักดันการพลิกโฉมประเทศ**

ภูมิภาค  
 ภูมิภาค

ภูมิภาค  
 ภูมิภาค

**แผนภาพแสดงความเชื่อมโยงระหว่างหมุดหมายการพัฒนากับเป้าหมายหลัก**



## ๑.๓ เป้าหมายการพัฒนาที่ยั่งยืน (Sustainable Development Goals: SDGs)

การพัฒนาที่ยั่งยืน (Sustainable Development) คือ แนวทางการพัฒนาที่ตอบสนองความต้องการของคนรุ่นปัจจุบัน โดยไม่ลดทอนความสามารถในการตอบสนอง ความต้องการของคนรุ่นหลัง (Brundtland Report, ๑๙๘๗) โดยการบรรลุการพัฒนาที่ยั่งยืน มีองค์ประกอบสำคัญ ๓ ประการ ได้แก่ การเติบโตทางเศรษฐกิจ (economic growth) ความครอบคลุมทางสังคม (social inclusion) และการคุ้มครองสิ่งแวดล้อม (environmental protection)

ในการประชุมสมัชชาสหประชาชาติ สมัยสามัญ ครั้งที่ ๗๐ เมื่อวันที่ ๒๕ กันยายน ๒๕๕๘ ณ สำนักงานใหญ่สหประชาชาติ ประเทศไทยและประเทศสมาชิกสหประชาชาติรวม ๑๙๓ ประเทศ ร่วมลงนามรับรองวาระการพัฒนาที่ยั่งยืน ค.ศ. ๒๐๓๐ (๒๐๓๐ Agenda for Sustainable Development) ซึ่งเป็นกรอบการพัฒนาของโลกเพื่อร่วมกันบรรลุการพัฒนาทางสังคม เศรษฐกิจ และสิ่งแวดล้อมอย่างยั่งยืน โดยไม่ทิ้งใครไว้ข้างหลัง ภายในปี ค.ศ. ๒๐๓๐ โดยกำหนดให้มีเป้าหมายการพัฒนาที่ยั่งยืน (Sustainable Development Goals: SDGs) เป็นแนวทางให้แต่ละประเทศดำเนินการร่วมกัน

เป้าหมายการพัฒนาที่ยั่งยืน (SDGs) ๑๗ เป้าหมาย ประกอบไปด้วย ๑๖๙ เป้าหมายย่อย (SDG Targets) ที่มีความเป็นสากล เชื่อมโยงและเกื้อหนุนกัน และกำหนดให้มี ๒๔๗ ตัวชี้วัด เพื่อใช้ติดตามและประเมินความก้าวหน้าของการพัฒนา โดยสามารถจัดกลุ่ม SDGs ตามปัจจัยที่เชื่อมโยงกันใน ๕ มิติ (๕P) ได้แก่ (๑) การพัฒนาคน (People) ให้ความสำคัญกับการขจัดปัญหาความยากจนและความหิวโหย และลดความเหลื่อมล้ำ ในสังคม (๒) สิ่งแวดล้อม (Planet) ให้ความสำคัญกับการปกป้องและรักษาทรัพยากรธรรมชาติและสภาพภูมิอากาศเพื่อพลเมืองโลกรุ่นต่อไป (๓) เศรษฐกิจและความมั่งคั่ง (Prosperity) ส่งเสริมให้ประชาชนมีความเป็นอยู่ที่ดีและสอดคล้องกับธรรมชาติ (๔) สันติภาพและความยุติธรรม (Peace) ยึดหลักการอยู่ร่วมกันอย่างสันติ มีสังคมที่สงบสุข และไม่แบ่งแยก และ (๕) ความเป็นหุ้นส่วนการพัฒนา (Partnership) ความร่วมมือของทุกภาคส่วนในการขับเคลื่อนวาระการพัฒนาที่ยั่งยืน

### เป้าหมายการพัฒนาที่ยั่งยืน

เป้าหมายที่ ๑ ยุติความยากจนทุกรูปแบบในทุกที่

เป้าหมายที่ ๒ ยุติความหิวโหย บรรลุความมั่นคงทางอาหาร และยกระดับโภชนาการ และส่งเสริมเกษตรกรรมที่ยั่งยืน

เป้าหมายที่ ๓ สร้างหลักประกันการมีสุขภาพที่ดี และส่งเสริมความเป็นอยู่ที่ดีสำหรับทุกคนในทุกช่วงวัย

เป้าหมายที่ ๔ สร้างหลักประกันว่าทุกคนมีการศึกษาที่มีคุณภาพอย่างครอบคลุมและเท่าเทียม และสนับสนุนโอกาสในการเรียนรู้ตลอดชีวิต

เป้าหมายที่ ๕ บรรลุความเสมอภาคระหว่างเพศ และเพิ่มบทบาทของสตรีและเด็กหญิงทุกคน

เป้าหมายที่ ๖ สร้างหลักประกันเรื่องน้ำและการสุขาภิบาล ให้มีการจัดการอย่างยั่งยืนและมีสภาพพร้อมใช้ สำหรับทุกคน

เป้าหมายที่ ๗ สร้างหลักประกันว่าทุกคนเข้าถึงพลังงานสมัยใหม่ในราคาที่ซื้อหาได้ เชื่อถือได้ และยั่งยืน

เป้าหมายที่ ๘ ส่งเสริมการเจริญเติบโตทางเศรษฐกิจที่ต่อเนื่อง ครอบคลุม และยั่งยืน การจ้างงานเต็มที่และ มีผลิตภาพ และการมีงานที่มีคุณค่าสำหรับทุกคน

เป้าหมายที่ ๙ สร้างโครงสร้างพื้นฐานที่มีความยืดหยุ่นต่อการเปลี่ยนแปลง ส่งเสริมการพัฒนาอุตสาหกรรม ที่ครอบคลุมและยั่งยืน และส่งเสริมนวัตกรรม

เป้าหมายที่ ๑๐ ลดความไม่เสมอภาคภายในและระหว่างประเทศ

เป้าหมายที่ ๑๑ ทำให้เมืองและการตั้งถิ่นฐานของมนุษย์ มีความครอบคลุม ปลอดภัย ยืดหยุ่น ต่อการเปลี่ยนแปลง และยั่งยืน

เป้าหมายที่ ๑๒ สร้างหลักประกันให้มีแบบแผนการผลิตและการบริโภคที่ยั่งยืน

เป้าหมายที่ ๑๓ ปฏิบัติการอย่างเร่งด่วนเพื่อต่อสู้กับการเปลี่ยนแปลงสภาพภูมิอากาศ และผลกระทบที่เกิดขึ้น

เป้าหมายที่ ๑๔ อนุรักษ์และใช้ประโยชน์จากมหาสมุทร ทะเล และทรัพยากรทางทะเลอย่างยั่งยืน เพื่อการพัฒนาที่ยั่งยืน

เป้าหมายที่ ๑๕ ปกป้อง ฟื้นฟู และสนับสนุนการใช้ระบบนิเวศบนบกอย่างยั่งยืน จัดการป่าไม้ที่ยั่งยืน ต่อสู้การกลายสภาพเป็นทะเลทราย หยุดการเสื่อมโทรมของที่ดินและฟื้นสภาพกลับมาใหม่ และหยุดการสูญเสียความหลากหลายทางชีวภาพ

เป้าหมายที่ ๑๖ ส่งเสริมสังคมที่สงบสุขและครอบคลุมเพื่อการพัฒนาที่ยั่งยืน ให้ทุกคนเข้าถึง ความยุติธรรม และสร้างสถาบันที่มีประสิทธิภาพ รับผิดชอบ และครอบคลุมในทุกระดับ

เป้าหมายที่ ๑๗ เสริมความแข็งแกร่งให้แก่กลไกการดำเนินงานและฟื้นฟูหุ้นส่วนความร่วมมือ ระดับโลก เพื่อการพัฒนาที่ยั่งยืน

## ๑.๔ แผนพัฒนาภาค/แผนพัฒนากลุ่มจังหวัด/แผนพัฒนาจังหวัด

### ๑.๔.๑ แผนพัฒนาภาคเหนือ พ.ศ.๒๕๖๖ - ๒๕๗๐

**บทบาทของภาค** ภาคเหนือมีทุนทางวัฒนธรรมและภูมิปัญญาท้องถิ่นที่มีอัตลักษณ์ มีฐาน ทรัพยากรธรรมชาติและแหล่งทรัพยากรชีวภาพที่หลากหลาย เป็นแหล่งวัตถุดิบที่สำคัญ รวมทั้งมีทำเลที่ตั้งที่มี ศักยภาพเหมาะสมกับการเชื่อมโยงทั้งในประเทศและอนุภูมิภาค รวมทั้งพฤติกรรมของผู้บริโภคที่ให้ความสำคัญกับสุขภาพ และการบริโภคสินค้าที่เป็นมิตรกับสิ่งแวดล้อมมากขึ้น ดังนั้น การพัฒนาภาคเหนือ จะต้องนำศักยภาพต่างๆของพื้นที่ มาใช้ในการต่อยอดการผลิตสินค้าและบริการที่มีศักยภาพและโอกาสเพื่อ สร้างมูลค่าสูงตามแนวทางเศรษฐกิจสร้างสรรค์ รวมทั้งการใช้ประโยชน์จากการเชื่อมโยงกับประเทศเพื่อนบ้าน ในการเสริมสร้างขีดความสามารถของธุรกิจท้องถิ่นเพื่อขยายฐานเศรษฐกิจของภาค

**ทิศทางการพัฒนาภาค** มุ่งสู่การพัฒนาเป็นฐานเศรษฐกิจสร้างสรรค์ของประเทศ เชื่อมโยงกับ อนุภูมิภาค และเติบโตอย่างยั่งยืน ตามแนวคิด เศรษฐกิจสร้างสรรค์ สานสัมพันธ์ระหว่างพื้นที่ สุขภาวะดี วิถี ชีวิตยั่งยืน โดยให้ความสำคัญกับการพัฒนา ๔C ได้แก่ Creative พัฒนาเศรษฐกิจสร้างสรรค์มูลค่าสูง โดยการ สร้างระบบนิเวศ เมือง และพื้นที่สร้างสรรค์ตลอดจนสามารถพัฒนาสู่การเป็นสินค้าและบริการสร้างสรรค์ Connect สร้างโอกาสในการเชื่อมโยงเศรษฐกิจภายในประเทศและกับอนุภูมิภาค ทั้งในส่วนของระเปียง เศรษฐกิจพิเศษ เขตเศรษฐกิจพิเศษชายแดน เมืองสร้างสรรค์ และกลุ่มผู้คนสร้างสรรค์ Clean พัฒนาตามแนว วิถีใหม่ (New Normal) บนฐานการเติบโตอย่างยั่งยืนของการอนุรักษ์สิ่งแวดล้อม การดูแลความสะอาดของ เมือง และการใช้พลังงานสะอาด โดยคำนึงถึง Care ที่ให้ความสำคัญอย่างต่อเนื่องกับการดูแลผู้สูงอายุและ ผู้ด้อยโอกาสในสังคมและพัฒนาศักยภาพแรงงาน

#### เป้าหมายรวม

๑) อัตราการเจริญเติบโตทางเศรษฐกิจของภาคเหนือขยายตัวเพิ่มขึ้น

๒) สัมประสิทธิ์ความไม่เสมอภาค (Gini Coefficient) ในการกระจายรายได้ของภาคเหนือลดลง

## แนวทางการพัฒนา

### ๑. พัฒนาสู่การเป็นระเบียบเศรษฐกิจพิเศษภาคเหนือ Creative LANNA ในพื้นที่จังหวัด เชียงใหม่ เชียงราย ลำพูน ลำปาง

(๑) พัฒนา Creative Ecosystem การปรับภูมิทัศน์และสถาปัตยกรรมของเมือง การพัฒนาย่านสร้างสรรค์ การเพิ่มพื้นที่สร้างสรรค์ (Creative Space) การพัฒนาระบบสื่อสารโทรคมนาคม โครงสร้างพื้นฐานสำคัญ และสิ่งอำนวยความสะดวก รวมถึงการสนับสนุนปัจจัยที่เอื้อต่อการลงทุนของ ภาคเอกชน

(๒) พัฒนาอุตสาหกรรมสร้างสรรค์ ระยะเวลามุ่งให้ความสำคัญกับกลุ่มอุตสาหกรรมที่เป็น Creative Original ซึ่งเป็นกลุ่มศิลปะต้นฉบับเชิงสร้างสรรค์ ได้แก่ (๑) กลุ่มอุตสาหกรรมงานฝีมือและ หัตถกรรม (๒) กลุ่มอุตสาหกรรมศิลปะการแสดงและดนตรี (๓) กลุ่มอุตสาหกรรมทัศนศิลป์ และ (๔) กลุ่ม Digital Content โดยการสร้างมูลค่าเพิ่มและอัตลักษณ์ของผลิตภัณฑ์จากภูมิปัญญา วัฒนธรรม การนำ เทคโนโลยีและนวัตกรรมมาใช้ในกระบวนการผลิต ออกแบบ บรรจุภัณฑ์ การพัฒนาผู้ประกอบการ การสร้าง เครือข่ายในการแลกเปลี่ยนเรียนรู้และกระตุ้นให้เกิดความคิดสร้างสรรค์เพื่อการพัฒนาผลิตภัณฑ์ ตลอดจน ผลักดันให้นำแนวคิดและองค์ความรู้ด้านนวัตกรรมและเทคโนโลยีมาใช้ในกิจกรรมสร้างสรรค์

(๓) ส่งเสริมการตลาดและประชาสัมพันธ์ และการสร้างการรับรู้ โดยสนับสนุนการจัด งานเทศกาลสร้างสรรค์ระดับนานาชาติเพื่อสร้างจุดขายของพื้นที่ การส่งเสริมช่องทางทางการขายสินค้าสร้างสรรค์ ที่หลากหลาย การส่งเสริมการประชาสัมพันธ์และสร้างการรับรู้ให้กับผู้ประกอบการและคนในพื้นที่รวมทั้งเชื่อมโยง กับการท่องเที่ยวและบริการที่เกี่ยวข้อง และเข้าร่วมเครือข่ายเมืองสร้างสรรค์ต่างประเทศ

### ๒. พัฒนาการผลิตตามระบบเกษตรกรรมยั่งยืน เชื่อมโยงสู่อุตสาหกรรมแปรรูปมูลค่าสูง

(๑) ส่งเสริมการผลิตสินค้าเกษตรให้ได้มาตรฐานเกษตรปลอดภัย ต่อยอดสู่มาตรฐาน เกษตรอินทรีย์ทั้งระดับชุมชนและมาตรฐานสากล และสนับสนุนการทำเกษตรอินทรีย์วิถีชาวบ้านที่สามารถ พัฒนาเป็นเกษตรอินทรีย์เชิงพาณิชย์

(๒) ส่งเสริมการน เทคโนโลยี นวัตกรรมและภูมิปัญญามาใช้ในกระบวนการผลิต สนับสนุนการวิจัยและพัฒนาทางการเกษตรทั้งระบบ เพื่อเพิ่มประสิทธิภาพการผลิตทางการเกษตรทั้งเชิง ปริมาณและคุณภาพ ส่งเสริมแนวคิด Food Valley ตลอดจนพัฒนาศักยภาพเกษตรกรให้เป็นเกษตรกรอัจฉริยะ

(๓) พัฒนาอุตสาหกรรมชีวภาพตลอดห่วงโซ่คุณค่าในพื้นที่ภาคเหนือตอนล่าง เชื่อมโยงกับอุตสาหกรรมฐานชีวภาพของภาคตะวันออกเฉียงเหนือ สนับสนุนการวิจัยและพัฒนาเพื่อยกระดับ การผลิตสินค้าเกษตรที่เป็นวัตถุดิบในอุตสาหกรรมชีวภาพ

๓. พัฒนาการท่องเที่ยวและบริการบนฐานภูมิปัญญาและวัฒนธรรม เน้นกลุ่มท่องเที่ยวที่มี ศักยภาพ ได้แก่ (๑) กลุ่มท่องเที่ยวเชิงวัฒนธรรมและวิถีชีวิต (๒) กลุ่มท่องเที่ยวเชิงธรรมชาติ (๓) กลุ่มท่องเที่ยวเชิงธุรกิจ (MICE) และ (๔) กลุ่มธุรกิจบริการสุขภาพ

(๑) พัฒนาแหล่งท่องเที่ยวและรูปแบบบริการด้านการท่องเที่ยวให้มีคุณภาพ และสามารถสร้างมูลค่าเพิ่มได้อย่างยั่งยืน โดยการยกระดับแหล่งท่องเที่ยวให้มีคุณภาพตามมาตรฐานสากลพัฒนา กิจกรรมการท่องเที่ยวและบริการรูปแบบใหม่ที่มีความเชื่อมโยงกับทุนทางวัฒนธรรมและภูมิปัญญาท้องถิ่น ตลอดจนสนับสนุนการเชื่อมโยงระหว่างการท่องเที่ยวและบริการสุขภาพ เพื่อการพัฒนาสู่อุตสาหกรรม การแพทย์ครบวงจร (Medical Hub) และยกระดับมาตรฐานการให้บริการด้านการท่องเที่ยวเชิงสุขภาพให้มี คุณภาพมากขึ้น รวมทั้งสนับสนุนการเชื่อมโยงกับกลุ่มธุรกิจอื่นในห่วงโซ่คุณค่าการท่องเที่ยว

(๒) พัฒนาปัจจัยสนับสนุนการบริการด้านการท่องเที่ยว โดยพัฒนารูปแบบการท่องเที่ยวและกำหนดกลุ่มนักท่องเที่ยวที่เหมาะสม พัฒนาโครงสร้างพื้นฐานเพื่ออำนวยความสะดวกในการท่องเที่ยว สนับสนุนการนำนวัตกรรมและเทคโนโลยีมาใช้ในการยกระดับคุณภาพการให้บริการ พัฒนาศักยภาพบุคลากรด้านการท่องเที่ยวให้มีมาตรฐานและมีความเชี่ยวชาญ รวมทั้งส่งเสริมการเชื่อมโยงเครือข่ายด้านการท่องเที่ยว ตลอดจนส่งเสริมการตลาดและประชาสัมพันธ์

#### ๔. เสริมศักยภาพของเมืองและพื้นที่เขตเศรษฐกิจพิเศษชายแดนเพื่อรองรับการขยายตัวทางเศรษฐกิจ และเอื้อต่อการอยู่อาศัย

(๑) วางผังเมืองทั้งเมืองหลัก เมืองรอง และเมืองชายแดน เพื่อรองรับการขยายตัวทางเศรษฐกิจ ควบคู่กับการเป็นเมืองน่าอยู่ พัฒนาโครงสร้างพื้นฐานเมือง พัฒนาเครือข่ายเทคโนโลยีสารสนเทศ และการสื่อสารที่มีประสิทธิภาพสูงเพื่อรองรับสังคมดิจิทัล พัฒนาระบบบริหารจัดการสิ่งแวดล้อมเมืองอย่างมีประสิทธิภาพเพื่อการพัฒนาเมืองอย่างยั่งยืน

(๒) สนับสนุนการขับเคลื่อนเขตเศรษฐกิจพิเศษชายแดนของภาค พัฒนาโครงข่ายเส้นทางและระบบขนส่งย่อยที่เชื่อมต่อกับระบบหลักของประเทศและอนุภูมิภาคตามแนวระเบียงเศรษฐกิจเหนือ-ใต้ และแนวตะวันออก-ตะวันตก ซึ่งจะรองรับการเป็นพื้นที่เศรษฐกิจสำคัญเชื่อมโยงอนุภูมิภาค GMS BIMSTEC และ AEC

#### ๕. พัฒนาและยกระดับคุณภาพชีวิต เพื่อแก้ไขปัญหาความยากจน พัฒนาผู้สูงอายุสู่การเป็นผู้สูงอายุที่มีศักยภาพ (Active Aging) และพัฒนาทักษะฝีมือแรงงาน

(๑) แก้ไขปัญหาความยากจนและพัฒนาคุณภาพชีวิต โดยส่งเสริมการพัฒนาเศรษฐกิจฐานราก พัฒนาทักษะด้านอาชีพแก่คนยากจนให้ตรงกลุ่มเป้าหมายเพื่อสร้างโอกาสในการเพิ่มรายได้ให้เพียงพอต่อการดำรงชีวิต โดยใช้ฐานข้อมูลด้านความยากจนที่มีอยู่ และส่งเสริมการเข้าถึงบริการภาครัฐให้ครอบคลุม อาทิ บริการด้านการศึกษา และสาธารณสุข

(๒) พัฒนาผู้สูงอายุสู่การเป็นผู้สูงอายุที่มีศักยภาพ (Active Aging) โดยการพัฒนาระบบการดูแลผู้สูงอายุ ส่งเสริมอาชีพและการมีงานทำตามศักยภาพของผู้สูงอายุ รวมทั้งส่งเสริมการเรียนรู้ตลอดชีวิตและสนับสนุนการใช้ภูมิปัญญาของผู้สูงอายุในการพัฒนาภูมิวิสาหกิจชุมชน

(๓) พัฒนาทักษะฝีมือแรงงาน ให้สอดคล้องกับความต้องการของตลาดแรงงาน แนวทางการพัฒนาเศรษฐกิจสร้างสรรค์ และการพัฒนาอุตสาหกรรมเป้าหมายในพื้นที่ โดยการยกระดับทักษะเดิมให้สูงขึ้น (Upskill) และการพัฒนาศักยภาพเสริมทักษะใหม่ (Reskill)

#### ๖. อนุรักษ์และฟื้นฟูป่าต้นน้ำ พัฒนาระบบบริหารจัดการน้ำที่มีความสมดุล ป้องกันและแก้ไขปัญหาหมอกควัน ปัญหาสิ่งแวดล้อมเมือง

(๑) อนุรักษ์ฟื้นฟูระบบนิเวศและป่าไม้ในพื้นที่ป่าต้นน้ำ โดยให้ความสำคัญกับการฟื้นฟูป่าต้นน้ำที่เสื่อมโทรมให้มีความอุดมสมบูรณ์ ตลอดจนส่งเสริมการปลูกป่าเพื่อเพิ่มพื้นที่ป่าต้นน้ำ สร้างฝายชะลอน้ำ ปลูกพืชที่ช่วยอนุรักษ์ดินและน้ำ ป้องกันแก้ไขปัญหาการบุกรุกทำลายพื้นที่ป่า ส่งเสริมการมีส่วนร่วมของทุกภาคส่วนในพื้นที่/สนับสนุนการสร้างเครือข่ายการดูแลรักษาป่า ประชาสัมพันธ์ ให้ความรู้และสร้างจิตสำนึกของประชาชนถึงความสำคัญของทรัพยากรป่าไม้

(๒) พัฒนาการบริหารจัดการน้ำในลักษณะนิเวศลุ่มน้ำ โดยพัฒนาแหล่งกักเก็บน้ำในพื้นที่ตามความเหมาะสมทางภูมิสังคม เพื่อให้เกิดความสมดุลทั้งในด้านการจัดหาและการใช้เพื่ออุปโภคบริโภค การรักษาระบบนิเวศน์ทางน้ำ การเกษตรกรรม และการอุตสาหกรรม เชื่อมโยงแหล่งน้ำระดับต่างๆ ให้มีประสิทธิภาพในการกระจายน้ำอย่างทั่วถึง เร่งรัดการรักษาพื้นที่ชุ่มน้ำอย่างจริงจัง อนุรักษ์ พื้นฟูและใช้ประโยชน์แหล่งน้ำอย่างยั่งยืน

(๓) แก้ไขปัญหาหมอกควัน โดยสนับสนุนการประยุกต์ใช้วิธีการด้วยรูปแบบที่เกิดผลสำเร็จมาแล้วในหลายพื้นที่ และปรับให้เหมาะสมกับวิถีชีวิตของชุมชน เน้นการมีส่วนร่วมแก้ไขปัญหาจากทุกภาคส่วนในการแสวงหาความรู้/เทคโนโลยีใหม่ที่จะเป็นทางเลือกให้เลิกพฤติกรรมเผาวัสดุทางการเกษตร มีการจัดตั้งเครือข่ายการเฝ้าระวังในพื้นที่/การลาดตระเวนเพื่อป้องกันผู้ลักลอบฝ่าฝืนกฎหมาย และบังคับใช้ข้อกฎหมายต่างๆ ที่เกี่ยวข้องอย่างเข้มงวด จริงจัง และรวดเร็ว

(๔) ลดปัญหาสิ่งแวดล้อมเมืองและชุมชน โดยจัดให้มีระบบกำจัดขยะและน้ำเสียด้วยเทคโนโลยีที่เหมาะสม สนับสนุนให้ทุกภาคส่วนมีส่วนร่วมในการแก้ไขปัญหาสิ่งแวดล้อมในหลากหลายรูปแบบ อาทิ การคัดแยกขยะที่ต้นทาง ลดการเกิดขยะ การนำขยะกลับมาใช้ซ้ำให้เกิดประโยชน์ ส่งเสริมการสร้างความรู้ เข้าใจและความตระหนักรู้ให้กับประชาชนเพื่อปรับเปลี่ยนวิถีชีวิตแบบใหม่ที่เป็นมิตรกับสิ่งแวดล้อมใช้มาตรการจูงใจในการลดขยะควบคู่กับมาตรการทางกฎหมายให้เกิดผลในทางปฏิบัติ

(๕) เตรียมความพร้อมเพื่อรองรับกับภัยพิบัติทางธรรมชาติ โดยสนับสนุนองค์ความรู้ การจัดการภัยพิบัติให้มีประสิทธิภาพ พัฒนาระบบฐานข้อมูลการสื่อสารโทรคมนาคม ส่งเสริมการพัฒนา วิทยาศาสตร์และเทคโนโลยีด้านการจัดการภัยพิบัติเพื่อเพิ่มขีดความสามารถในการจัดการภัยพิบัติ และเพิ่มขีดความสามารถในการรองรับ/ปรับตัวต่อการเปลี่ยนแปลงสภาพภูมิอากาศ โดยการพัฒนาองค์ความรู้และเครื่องมือในการบริหารจัดการเพื่อรองรับกับความท้าทายจากการเปลี่ยนแปลงสภาพภูมิอากาศ

## ๑.๔.๒ แผนพัฒนากลุ่มจังหวัดภาคเหนือตอนบน ๒ (เชียงราย พะเยา แพร่ น่าน) ประจำปี พ.ศ.๒๕๖๖ – ๒๕๗๐

เป้าหมายการพัฒนา :

“ภายในปี ๒๕๗๐ กลุ่มจังหวัดภาคเหนือตอนบน ๒ จะเป็นเมืองน่าอยู่อย่างยั่งยืน”

ตัวชี้วัดความสำเร็จตามเป้าหมายพัฒนากลุ่มจังหวัดภาคเหนือตอนบน ๒

- (๑) อัตราการขยายตัวของดัชนีทางเศรษฐกิจของกลุ่มจังหวัดภาคเหนือตอนบน ๒
- (๒) สัดส่วนคนอายุยืน ๘๐ ปี ขึ้นไปต่อจำนวนประชากรในกลุ่มจังหวัดภาคเหนือตอนบน ๒
- (๓) พื้นที่สีเขียวในกลุ่มจังหวัดภาคเหนือตอนบน ๒ ไม่ลดลงจากปีที่ผ่านมา

ประเด็นการพัฒนาของกลุ่มจังหวัดภาคเหนือตอนบน ๒

ประเด็นการพัฒนาที่ ๑ : พัฒนาเป็นฐานเศรษฐกิจสร้างสรรค์มูลค่าสูง

วัตถุประสงค์

เพิ่มขีดความสามารถของบุคลากรและทรัพยากรในการดำเนินงาน เพื่อให้สามารถปรับตัวภายใต้การเปลี่ยนแปลง ทั้งในภาคการค้า การลงทุน การท่องเที่ยว การเกษตร และภาคอุตสาหกรรมเกษตร ผ่านการพัฒนาโครงสร้างพื้นฐาน การจัดทำฐานข้อมูลการปรับใช้เทคโนโลยี ตลอดจนการสร้างเครือข่ายกับภาคส่วนที่เกี่ยวข้อง

## เป้าหมายและตัวชี้วัด

๑. อัตราการขยายตัวของมูลค่าการลงทุนในธุรกิจด้านการค้าในกลุ่มจังหวัดภาคเหนือตอนบน ๒ เพิ่มขึ้น (ฐานปี ๒๕๖๓ มูลค่าการลงทุนในธุรกิจด้านการค้าของกลุ่มจังหวัดภาคเหนือตอนบน ๒ จำนวน ๖๕๙,๙๓๐,๓๐๐ บาท)

๒. อัตราการขยายตัวของมูลค่าการลงทุนในธุรกิจด้านการท่องเที่ยวในกลุ่มจังหวัดภาคเหนือตอนบน ๒ เพิ่มขึ้น (ฐานปี ๒๕๖๓ มูลค่าการลงทุนในธุรกิจด้านการท่องเที่ยวของกลุ่มจังหวัดภาคเหนือตอนบน ๒ จำนวน ๗๐,๘๒๐,๐๐๐ บาท)

๓. อัตราการขยายตัวของมูลค่าการลงทุนในธุรกิจด้านการเกษตรและอุตสาหกรรมเกษตรในกลุ่มจังหวัดภาคเหนือตอนบน ๒ เพิ่มขึ้น (ฐานปี ๒๕๖๓ มูลค่าการลงทุนในธุรกิจด้านการเกษตรและอุตสาหกรรมเกษตรของกลุ่มจังหวัดภาคเหนือตอนบน ๒ จำนวน ๖๐,๕๑๐,๐๐๐ บาท)

## แนวทางการพัฒนา

๑. การเจรจากับต่างประเทศภายใต้กรอบความสัมพันธ์เมืองพี่เมืองน้องและการทำความเข้าใจในกรอบข้อตกลงการค้า เพื่อลดปัญหาด้านการค้าชายแดน การขนส่ง

๒. ลดต้นทุนการผลิต ใช้ระบบ AI ช่วยการผลิต

๓. พัฒนาและยกระดับขีดความสามารถทางการแข่งขันของผู้ประกอบการกลุ่มจังหวัดต่างๆ รูปแบบ (ให้ความรู้แก่ผู้ประกอบการ ด้านกฎหมาย ภาษีการค้าต่างประเทศ และการออกแบบผลิตภัณฑ์ที่มีความโดดเด่นในกลุ่มจังหวัด เช่น ผ้าทอ เครื่องเงิน)

๔. ขยายช่องทางการค้า การลงทุน ส่งเสริมการทำตลาดกับกลุ่มผู้บริโภค (จัดงาน Expo กลุ่มล้านนาตะวันออก , จัดงานการประชุมผู้ประกอบการ (จับคู่ธุรกิจ) , จัดจำหน่ายตามช่องทางออนไลน์ และ Platform สากล , จัดกิจกรรมประกวด/แพชั่นโชว์ เครื่องแต่งกาย)

๕. จัดทำแผนแม่บทเตรียมความพร้อมรองรับระบบโลจิสติกส์สำคัญในกลุ่มจังหวัดภาคเหนือตอนบน ๒

๖. พัฒนาโครงสร้างพื้นฐานที่สนับสนุนการค้า การลงทุนเชื่อมโยงกลุ่มประเทศ GMS / CLMVT (เน้นเส้นทางที่เชื่อมต่อกับเส้นทางหลักของประเทศและอนุภูมิภาค)

๗. ส่งเสริมการพัฒนาด้านชายแดน (การบริหารจัดการ , โครงสร้างพื้นฐาน)

๘. ยกระดับผลิตภัณฑ์ชุมชนต่อยอดภูมิภาคภูมิปัญญาเพื่อสร้างมูลค่าเพิ่ม(สนับสนุนด้านการผลิต โดยนำภูมิปัญญามาประยุกต์ , สร้างเรื่องราว (Story) ของผลิตภัณฑ์)

๙. สนับสนุนการออกแบบผลิตภัณฑ์และพัฒนาคุณภาพ

๑๐. จัดงานกิจกรรมแพชั่นโชว์ และเปิดช่องทางการตลาด/การขาย

๑๑. สร้างความเข้มแข็งให้เครือข่ายเกษตรกรที่เป็น Smart Farmer , Young Smart Farmer และ Smart Product,กลุ่มวิสาหกิจชุมชน,กลุ่มเกษตรกรแปลงใหญ่

๑๒. ขยายเครือข่าย Smart Farmer , Young Smart Farmer

๑๓. รวมกลุ่มคลัสเตอร์เกษตรกรแลกเปลี่ยนองค์ความรู้/ตลาด/สายพันธุ์

๑๔. ส่งเสริมเกษตรกรแบบอัจฉริยะ

๑๕. ระบบตลาดและโลจิสติกส์เกษตรชุมชน

๑๖. ส่งเสริมการส่งออก และทำตลาดเฉพาะกลุ่มเป้าหมาย (Niche Market)

๑๗. ส่งเสริมความรู้ด้านเทคโนโลยีในการทำตลาดการเกษตรแบบดิจิทัล

๑๘. สร้างและพัฒนาภาพลักษณ์ด้านการท่องเที่ยวในฐานะจุดหมายปลายทางการท่องเที่ยว (พัฒนาบุคลากรทางการท่องเที่ยวให้ได้มาตรฐาน , พัฒนาแหล่งท่องเที่ยวให้ได้มาตรฐาน , พัฒนาโครงสร้างพื้นฐานเพื่อรองรับการท่องเที่ยวอย่างยั่งยืน , กระตุ้นและส่งเสริมให้คนในชุมชนร่วมเป็นเจ้าของที่ดี ตลอดจนดูแลรักษาร่วมคิด ร่วมทำให้แหล่งท่องเที่ยวยังทรงคุณค่ามีมาตรฐานและปลอดภัย)

๑๙. นำเทคโนโลยีมาปรับปรุงการให้บริการการท่องเที่ยว

๒๐. พัฒนารูปแบบการท่องเที่ยวเชิงเฉพาะเน้นนักท่องเที่ยวคุณภาพ เช่น เชิงสุขภาพ/เชิงเกษตรปลอดภัย/เชิงวิถีชีวิต/เชิงประวัติศาสตร์ ศิลปวัฒนธรรมประเพณี(กิจกรรมวิ่ง ปั่น นานาชาติ , จัดงานแสดงดนตรี)

๒๑. พัฒนาเส้นทางท่องเที่ยว / โปรแกรมท่องเที่ยวชุมชนที่มีรูปแบบหลากหลาย

๒๒. ส่งเสริมการตลาดด้านการท่องเที่ยวทุกรูปแบบ เช่น การประชาสัมพันธ์ผ่าน Vloger (นักรีวิว) Youtuber , จัดงานโปรโมทการท่องเที่ยวกลุ่มจังหวัด

๒๓. สร้างตลาดในรูปแบบสื่อ Online ให้สอดคล้องกับกลุ่มลูกค้าเพื่อสร้างการรับรู้สร้างกระแสตลาดของกิจกรรม/แหล่งท่องเที่ยวต่างๆ

๒๔. สนับสนุนกิจกรรมทางการตลาด ในแหล่งท่องเที่ยวชุมชน

## **ประเด็นการพัฒนาที่ ๒ : ส่งเสริมและพัฒนาสุขภาวะวิถีใหม่สู่ความยั่งยืน (New Normal to Sustainable)**

### **วัตถุประสงค์**

ยกระดับเกษตรปลอดภัยให้เป็นเกษตรอินทรีย์ ส่งเสริมพืชที่มีสรรพคุณด้านการดูแลสุขภาพ ส่งเสริมการท่องเที่ยวด้านการให้บริการสุขภาพ เปิดช่องทางรับรู้ข่าวสาร ด้านสุขภาพให้กับประชาชนเพื่อทำให้ประชาชนมีสุขภาพแข็งแรงและทานอาหารปลอดภัย

### **เป้าหมายและตัวชี้วัด**

๑. จำนวนเกษตรกรที่ได้รับการรับรองมาตรฐาน GAP เพิ่มขึ้น (ฐานปี ๒๕๖๓ เกษตรกรที่ได้รับมาตรฐาน GAP ของกลุ่มจังหวัดภาคเหนือตอนบน ๒ จำนวน ๒๐,๗๐๔ ราย/แปลง)

๒. จำนวนผู้ปลูกสมุนไพรที่ได้รับการรับรองมาตรฐาน GAP เพิ่มขึ้น (ฐานปี ๒๕๖๓ ผู้ปลูกสมุนไพรที่ได้รับมาตรฐาน GAP ของกลุ่มจังหวัดภาคเหนือตอนบน ๒ จำนวน ๑๖๒ ราย)

๓. จำนวนสถานประกอบการด้านการท่องเที่ยวเชิงสุขภาพเพิ่มขึ้น (ฐานปี ๒๕๖๓ สถานประกอบการด้านการท่องเที่ยวเชิงสุขภาพของกลุ่มจังหวัดภาคเหนือตอนบน ๒ จำนวน ๖๗ ราย)

### **แนวทางการพัฒนา**

๑. ส่งเสริมและเพิ่มขีดความสามารถการเป็นคลังอาหารปลอดภัย (สร้างค่านิยมในการบริโภคเกษตรอินทรีย์ , สร้างความเข้มแข็งกลุ่มเกษตรกรผู้ผลิตสินค้าเกษตรปลอดภัย , อบรมเกษตรกรให้องค์ความรู้ในการผลิตที่ได้มาตรฐาน/การทำเกษตรอินทรีย์ , ส่งเสริมการผลิตสินค้าเกษตรมาตรฐานควบคุมคุณภาพ GAP , ส่งเสริมการใช้สารชีวภัณฑ์และการใช้ปุ๋ยอินทรีย์ , ทำตราสินค้า (Branding) และตรารับรองคุณภาพสินค้า (Quality Mark) , การขนส่งและกระจายสินค้า

๒. พัฒนาผลิตภัณฑ์ด้านสุขภาพและแปรรูป เช่น สมุนไพร ให้ได้มาตรฐาน (คัดเลือกสมุนไพรจังหวัดละ ๑ ชนิด นำมาพัฒนาสายพันธุ์, แปรรูปโดยใช้นวัตกรรมเพิ่มมูลค่า)

๓. ส่งเสริมการท่องเที่ยวเชิงสุขภาพกับนักท่องเที่ยวกลุ่มเป้าหมายเฉพาะโดยให้ผู้สูงอายุเข้ามามีส่วนร่วมในการดำเนินงาน

### ประเด็นการพัฒนาที่ ๓ : อนุรักษ์ทรัพยากรธรรมชาติและพัฒนาขีดความสามารถในการรับมือสาธารณภัย

#### วัตถุประสงค์

เพิ่มพื้นที่สีเขียว และสร้างเครือข่ายเตือนภัยด้านสิ่งแวดล้อมในทุกระดับเพื่อป้องกันสาธารณภัยที่อาจเกิดขึ้น

#### เป้าหมายและตัวชี้วัด

๑. ร้อยละที่เพิ่มขึ้นของจำนวนเครือข่ายความร่วมมือในการอนุรักษ์ พื้นที่ การเฝ้าระวังและเตือนภัยด้านทรัพยากรธรรมชาติและสิ่งแวดล้อม (ฐานปี ๒๕๖๓ จำนวนเครือข่ายความร่วมมือในการอนุรักษ์พื้นที่การเฝ้าระวัง และเตือนภัยของกลุ่มจังหวัดภาคเหนือตอนบน ๒ จำนวน ๔๘๑ เครือข่าย)

๒. จำนวนจุดความร้อน (Hot Spot) ในพื้นที่กลุ่มจังหวัดภาคเหนือตอนบน ๒ ลดลงจากปีฐาน (ฐานปี ๒๕๖๓ จุดความร้อน (Hot Spot) ในพื้นที่กลุ่มจังหวัดภาคเหนือตอนบน ๒ จำนวน ๖,๐๔๔ จุด)

#### แนวทางการพัฒนา

1. พื้นที่อนุรักษ์และบริหารจัดการทรัพยากรธรรมชาติและสิ่งแวดล้อม
2. จัดทำฐานข้อมูลด้านทรัพยากรธรรมชาติและสิ่งแวดล้อม
3. สร้างจิตสำนึกในการอนุรักษ์ทรัพยากรธรรมชาติและสิ่งแวดล้อม
4. สร้างและขยายเครือข่ายในการอนุรักษ์ พื้นที่ทรัพยากรธรรมชาติและสิ่งแวดล้อม
5. เตรียมความพร้อมในการรับมือสาธารณภัยในกลุ่มจังหวัดภาคเหนือตอนบน ๒
6. บริหารจัดการพื้นที่ทางการเกษตรและวัสดุเหลือใช้ทางการเกษตรเพื่อลดปัญหาหมอกควัน
7. ส่งเสริมการเพาะปลูกพืชเศรษฐกิจ ทดแทนพืชเชิงเดี่ยว เพื่อลดพื้นที่การเผา
8. การใช้พลังงานชีวมวลทดแทนการเผาและนำเทคโนโลยีประยุกต์ใช้ในการแก้ไขปัญหาหมอกควัน
9. ปลูกจิตสำนึกและสร้างเครือข่ายการมีส่วนร่วมของประชาชนในการป้องกันและแก้ไขปัญหาไฟป่าหมอกควันและฝุ่นละออง

### ๑.๔.๓ แผนพัฒนาจังหวัดพะเยา (พ.ศ.๒๕๖๖ - ๒๕๗๐)

#### เป้าหมายการพัฒนา : เมืองพะเยาน่าอยู่ มุ่งสู่เศรษฐกิจสร้างสรรค์

“พัฒนาจังหวัดพะเยาให้เป็นเมืองน่าอยู่สำหรับคนทุกกลุ่มในสังคม โดยมีคุณภาพชีวิตที่ดี สังคมมีความมั่นคง ปลอดภัย มีสิ่งแวดล้อมที่ดี บนพื้นฐานของอัตลักษณ์และการมีส่วนร่วมของทุกภาคส่วน ซึ่งเป็นฐานของการสนับสนุนเศรษฐกิจสร้างสรรค์ ที่จะพัฒนาเกษตรให้มีมูลค่าสูง ส่งเสริมการท่องเที่ยวเชิงสร้างสรรค์ และพัฒนาศักยภาพการค้า การลงทุน เพื่อสร้างรายได้ให้กับจังหวัดพะเยาอย่างยั่งยืน”

#### ตัวชี้วัด

๑. ผลิตภัณฑ์มวลรวมจังหวัด (GPP) เพิ่มขึ้น
๒. ร้อยละของประชากรที่อยู่ภายใต้เส้นความยากจน
๓. จำนวนประชากรที่เพิ่มขึ้น

#### ประเด็นการพัฒนาที่ ๑ พัฒนาเกษตรให้มีมูลค่าสูง

#### แนวทางการพัฒนา

๑. พัฒนาแหล่งน้ำ โครงสร้างพื้นฐาน เพื่อสนับสนุนภาคการผลิตทางการเกษตร
๒. พัฒนาศักยภาพเกษตรกร เกษตรกรรุ่นใหม่ ผู้ประกอบการด้านการเกษตร ให้มีองค์ความรู้เพิ่มขึ้น/ เป็นเกษตรกรอัจฉริยะ (Smart Farmer) ที่มีขีดความสามารถในการแข่งขัน
๓. พัฒนาศักยภาพสถาบันเกษตรกรให้มีองค์ความรู้เพิ่มขึ้น

๔. สนับสนุนการรวมกลุ่มและสร้างเครือข่ายเกษตรกรเพื่อพัฒนาทั้งด้านการผลิตและการตลาด  
อย่างมีประสิทธิภาพ

๔. พัฒนาการเกษตรสู่ระบบเกษตรปลอดภัย เกษตรอินทรีย์

๖. ส่งเสริมการนำอัตลักษณ์พื้นถิ่นและภูมิปัญญาท้องถิ่นมาเป็นผลิตภัณฑ์ทางการเกษตร

๗. พัฒนาเกษตรสู่เกษตรแปรรูปที่มีมูลค่าสูง

๘. สนับสนุนการเชื่อมโยงผลผลิตทางการเกษตรสู่อุตสาหกรรมแปรรูปที่มีศักยภาพ

๙. ส่งเสริมและพัฒนากิจการเกษตรแปรรูปให้มีคุณภาพ มาตรฐานและสร้างมูลค่าเพิ่ม

๑๐. ยกระดับการผลิตสินค้าเกษตรและอาหารเข้าสู่มาตรฐานและสอดคล้องกับความต้องการ  
ของตลาด

๑๑. ส่งเสริมเกษตรปลอดภัย เกษตรอินทรีย์ เกษตรแปรรูป โดยเพิ่มมูลค่าด้วยการนำ  
เทคโนโลยีและ นวัตกรรมมาประยุกต์ใช้ในการพัฒนาให้เป็นสินค้าเกษตรพรีเมียมที่มีมูลค่าสูง สอดคล้องกับ  
ความต้องการของตลาด

๑๒. ส่งเสริมการตลาดสินค้าเกษตรปลอดภัย เกษตรอินทรีย์ เกษตรแปรรูป

๑๓. พัฒนาช่องทางตลาดเพื่อส่งเสริมการจำหน่ายสินค้าเกษตร

**ประเด็นการพัฒนาที่ ๒ ส่งเสริมการท่องเที่ยวเชิงสร้างสรรค์**

**แนวทางการพัฒนา**

๑. พัฒนาระบบบริหารจัดการการท่องเที่ยว

๒. พัฒนาศักยภาพมัคคุเทศก์และบุคลากร

๓. พัฒนาปัจจัยพื้นฐานด้านท่องเที่ยว/ทรัพยากร

๔. พัฒนาแหล่งและกิจกรรมท่องเที่ยว

๕. พัฒนาธุรกิจบริการการท่องเที่ยว

๖. พัฒนาการตลาดและประชาสัมพันธ์

**ประเด็นการพัฒนาที่ ๓ พัฒนาศักยภาพการค้า การลงทุน เพื่อสร้างมูลค่าเพิ่ม**

**แนวทางการพัฒนา**

๑. พัฒนาเมือง โครงสร้างพื้นฐานด้านการขนส่งและระบบโลจิสติกส์เพื่อรองรับการค้าการ  
ลงทุน

๒. พัฒนาผู้ประกอบการยุคใหม่ให้มีทักษะที่จำเป็นสามารถขับเคลื่อนธุรกิจด้วยเทคโนโลยี  
นวัตกรรม และความคิดสร้างสรรค์ในการเพิ่มมูลค่าธุรกิจ

๓. ส่งเสริมความเข้มแข็งของวิสาหกิจชุมชนขนาดกลางและขนาดย่อม (SMEs) วิสาหกิจเพื่อ  
สังคม ให้มีศักยภาพโดยการพัฒนาและใช้เทคโนโลยี นวัตกรรมเพื่อสร้างมูลค่าเพิ่ม

๔. ส่งเสริมและพัฒนาสินค้า Life Style / OTOP / ผลิตภัณฑ์ชุมชน / ผลิตภัณฑ์หัตถกรรม  
ภูมิปัญญาท้องถิ่น และหัตถอุตสาหกรรม เพื่อเพิ่มมูลค่าและสร้างรายได้

๕. พัฒนาศักยภาพของอุตสาหกรรมอาหารในพื้นที่

๖. ส่งเสริมและพัฒนาช่องทางทางการตลาด การจัดการกิจกรรมส่งเสริมธุรกิจ SMEs

๗. ส่งเสริมความร่วมมือและความสัมพันธ์กับประเทศเพื่อนบ้าน เพื่อเสริมสร้างการค้าการลงทุน

ระหว่างกัน

**ประเด็นการพัฒนาที่ ๔ ยกระดับคุณภาพชีวิต เสริมสร้างความมั่นคง  
แนวทางการพัฒนา**

๑. สร้างความเข้มแข็งให้สถาบันครอบครัวและชุมชน
๒. พัฒนาคุณภาพชีวิตเด็กและเยาวชน
๓. ส่งเสริมให้ผู้มีรายได้น้อย ผู้ด้อยโอกาส ให้มีอาชีพ มีรายได้
๔. พัฒนาคุณภาพชีวิตแรงงานทุกช่วงวัย ให้มีความรู้ มีทักษะ อาชีพ รายได้ ได้รับสวัสดิการและความปลอดภัย
๕. พัฒนาคุณภาพชีวิตและศักยภาพ ของกลุ่มผู้สูงอายุ เพื่อเพิ่มโอกาสในการประกอบอาชีพ ให้มีงานทำ มีรายได้เพิ่มขึ้น
๖. พัฒนาสิ่งอำนวยความสะดวกของเมือง เป็นเมืองแห่ง Smart City
๗. พัฒนาระบบการดูแลผู้สูงอายุและผู้พิการ โดยการมีส่วนร่วมของชุมชน
๘. เสริมสร้างความมั่นคงปลอดภัยในพื้นที่ตามแนวชายแดน
๙. เพิ่มประสิทธิภาพและเตรียมความพร้อมป้องกันโรคอุบัติใหม่
๑๐. การขยายผลโครงการร้อยใจรักษ์

**ประเด็นการพัฒนาที่ ๕ อนุรักษ์ ป่าไม้ และพัฒนาทรัพยากรธรรมชาติและสิ่งแวดล้อมอย่าง**

**ยั่งยืน**

**แนวทางการพัฒนา**

๑. ส่งเสริมการอนุรักษ์ ป่าไม้ ทรัพยากรธรรมชาติและสิ่งแวดล้อม และความหลากหลายทางชีวภาพ
๒. ส่งเสริมการมีส่วนร่วมของชุมชนในการอนุรักษ์ทรัพยากรธรรมชาติและสิ่งแวดล้อม และการป้องกันและแก้ไขปัญหาไฟป่าและหมอกควัน
๓. สร้างและส่งเสริมการมีส่วนร่วมของเครือข่ายการอนุรักษ์ ป่าไม้ ทรัพยากรธรรมชาติและสิ่งแวดล้อม และการใช้ประโยชน์จากความหลากหลายทางชีวภาพ
๔. ส่งเสริมการสร้างฝายต้นน้ำลำธาร
๕. ส่งเสริมการปลูกต้นไม้ในพื้นที่ป่าและพื้นที่ต่างๆ
๖. แก้ไขปัญหาคุณภาพน้ำในพื้นที่ชุมชนและพื้นที่ต้นน้ำ
๗. ส่งเสริมการบริหารจัดการขยะ
๘. การให้ความรู้และสร้างความตระหนักแก่กลุ่มเยาวชน นักเรียน นักศึกษา ชุมชน ฯลฯ
๙. ส่งเสริมการใช้น้ำบาดาลเพื่อการอุปโภคบริโภคและการเกษตร
๑๐. ส่งเสริมการใช้พลังงานทดแทนในการบริหารจัดการทรัพยากรน้ำเพื่อการอุปโภคบริโภคและการเกษตร
๑๑. ประสานการแก้ไขปัญหาคุณภาพน้ำในการอุปโภคบริโภค
๑๒. การส่งเสริมเมืองสิ่งแวดล้อมยั่งยืน
๑๓. การส่งเสริมการอนุรักษ์สิ่งแวดล้อมศิลปกรรมสิ่งแวดล้อมธรรมชาติ
๑๔. การส่งเสริมการอนุรักษ์และใช้ประโยชน์สิ่งแวดล้อมและทรัพยากรธรรมชาติ
๑๕. ส่งเสริมการใช้พลังงานทดแทน และการนำผลผลิต วัสดุเหลือใช้ทางการเกษตร จากพืชและสัตว์ พัฒนาเป็นพลังงานทดแทน
๑๖. ส่งเสริมการนำเศษวัสดุทางการเกษตรไปใช้ประโยชน์ เพื่อลดการเผาวัสดุทางการเกษตร
๑๗. ส่งเสริมอาชีพเพื่อสร้างรายได้ที่ยั่งยืน เพื่อลดการเผาป่าในพื้นที่เกษตร พื้นที่ต่างๆ และลดการบุกรุกทำลายทรัพยากรป่าไม้

## ๑.๕ ยุทธศาสตร์การพัฒนาขององค์กรปกครองส่วนท้องถิ่นในเขตจังหวัด พะเยา (พ.ศ. ๒๕๖๖ – ๒๕๗๐)

### วิสัยทัศน์

“เมืองน่าอยู่ ชุมชนเข้มแข็ง ประชาชนมีคุณภาพชีวิตที่ดี”

#### ยุทธศาสตร์ที่ ๑ พัฒนาสาธารณสุขและการกีฬา

##### แนวทางการพัฒนา

๑.๑ ส่งเสริมการดำเนินงานด้านสาธารณสุขมูลฐาน และเสริมสร้างสุขภาวะที่ดีให้กับประชาชนตลอดจนการสนับสนุนวัสดุอุปกรณ์ทางการแพทย์ที่จำเป็นในการป้องกัน โรคติดเชื้อไวรัสโคโรนา (โควิด-๑๙) เพื่อพัฒนาคุณภาพชีวิตของประชาชนให้มีสุขภาพที่ดี

๑.๒ ส่งเสริมและสนับสนุนให้มีสถานที่สำหรับการออกกำลังกายและแข่งขันกีฬา

๑.๓ ส่งเสริมสุขภาพอนามัยและนันทนาการ

๑.๔ ส่งเสริมการจัดให้มีสวนสาธารณะหรือสถานที่พักผ่อนหย่อนใจ

๑.๕ ส่งเสริมและสนับสนุนการกีฬาทุกชนิด ตลอดจนสนับสนุนการจัดการแข่งขันกีฬา  
ในทุกระดับ

๑.๖ เสริมสร้างความเข้มแข็งของเครือข่ายอาสาสมัครสาธารณสุขประจำหมู่บ้าน ในการช่วยเหลือด้านสาธารณสุขพื้นฐานในชุมชน

#### ยุทธศาสตร์ที่ ๒ พัฒนาเศรษฐกิจและการท่องเที่ยว

##### แนวทางการพัฒนา

๒.๑ ส่งเสริมให้ประชาชนน้อมนำปรัชญาเศรษฐกิจพอเพียงเป็นแนวทางในการดำเนินชีวิต

๒.๒ ส่งเสริมการพัฒนาและปรับปรุงภูมิทัศน์แหล่งท่องเที่ยวให้สวยงาม และประชาสัมพันธ์ให้เป็นที่รู้จักมากขึ้น ตลอดจนจัดให้มีระบบข้อมูลเพื่อการจัดการท่องเที่ยวอย่างเป็นระบบ

๒.๓ พัฒนาและส่งเสริมอาชีพ ให้แก่ เยาวชน ประชาชน ผู้สูงอายุ กลุ่มแม่บ้าน กลุ่มอาชีพ และกลุ่มองค์กรต่าง ๆ ตลอดจนผู้ด้อยโอกาส เพื่อให้มีความรู้ในการประกอบอาชีพและเพิ่มรายได้ให้แก่ครอบครัวมากขึ้น

๒.๔ ส่งเสริมให้ชุมชนมีส่วนร่วมในการจัดการท่องเที่ยวเชิงนิเวศ วัฒนธรรม และการพัฒนาการบริการและการท่องเที่ยวที่มีคุณภาพ

๒.๕ ส่งเสริมการเกษตรผสมผสานและเกษตรอินทรีย์ เพื่อให้ผลผลิตทางการเกษตรปลอดภัย  
จากสารพิษ

๒.๖ ส่งเสริมและพัฒนาสินค้าหนึ่งตำบลหนึ่งผลิตภัณฑ์ (OTOP) งานฝีมือและหัตถกรรม  
ให้เป็นสินค้าที่มีคุณภาพ

#### ยุทธศาสตร์ที่ ๓ พัฒนาโครงสร้างพื้นฐาน

##### แนวทางการพัฒนา

๓.๑ พัฒนาแหล่งน้ำเพื่อการอุปโภค – บริโภค และการเกษตรอย่างพอเพียงและทั่วถึง  
เป็นระบบกลุ่มน้ำ พร้อมจัดทำแผนที่น้ำอย่างครอบคลุมทุกพื้นที่

๓.๒ สนับสนุนและช่วยเหลือผู้ประสบปัญหาภัยแล้งและขาดแคลนน้ำ

๓.๓ ส่งเสริมให้มีระบบการคมนาคม และการขนส่งที่เชื่อมต่อระหว่างองค์กรปกครองส่วน  
ท้องถิ่นอื่นให้ได้มาตรฐาน เพื่อให้การคมนาคมและการขนส่งสินค้ามีความสะดวก รวดเร็ว และกระจายความ  
เจริญไปทุกพื้นที่

๓.๔ สนับสนุนด้านเทคนิค วิชาการ เครื่องมือ เครื่องจักรกลและบุคลากร ในการพัฒนาและแก้ไขปัญหาโครงสร้างพื้นฐานให้กับองค์กรปกครองส่วนท้องถิ่นและหน่วยงานอื่น ๆ

๓.๕ ส่งเสริมการวางผังการใช้ที่ดินให้เป็นระบบ และการจัดการใช้ที่ดินอย่างเหมาะสม โดยการสนับสนุนให้มีการจัดทำผังเมืองรวม เพื่อวางแนวทางการพัฒนาเมืองและชุมชนให้มีระเบียบรองรับการขยายตัวของชุมชนในอนาคต

#### **ยุทธศาสตร์ที่ ๔ พัฒนาสังคม การศึกษา ศาสนาและวัฒนธรรม**

##### **แนวทางการพัฒนา**

๔.๑ ส่งเสริมและพัฒนาคุณภาพชีวิตแก่เด็ก สตรี ผู้สูงอายุ และผู้ด้อยโอกาส หรือศูนย์สามวัย ครอบคลุมทุกตำบลและการจัดสวัสดิการสังคมต่าง ๆ เพื่อให้มีคุณภาพชีวิตที่ดีขึ้น

๔.๒ ส่งเสริมและสนับสนุนการจัดการศึกษา เพื่อเพิ่มโอกาสการเรียนรู้อย่างทั่วถึงอย่างต่อเนื่องทั้งใน และนอกระบบ

๔.๓ ส่งเสริมการอนุรักษ์และฟื้นฟูศิลปปะ จารีต ประเพณี ขนบธรรมเนียมประเพณี และภูมิปัญญาท้องถิ่นให้คงอยู่สืบต่อไป

๔.๔ การทำนุบำรุงศาสนาและส่งเสริมวัฒนธรรมอันดีงามของท้องถิ่น

๔.๕ สนับสนุนและส่งเสริมงานด้านการป้องกันและแก้ไขปัญหายาเสพติด ตลอดจน แก้ไขปัญหาเด็ก และเยาวชนในกลุ่มเสี่ยง และการแก้ไขปัญหาสังคมในด้านต่าง ๆ

๔.๖ สนับสนุนการป้องกันและบรรเทาสาธารณภัย

๔.๗ สนับสนุนการป้องกันปัญหาอาชญากรรมและการจราจร เพื่อสร้างความปลอดภัยในชีวิต และทรัพย์สิน

#### **ยุทธศาสตร์ที่ ๕ พัฒนาศักยภาพธรรมชาติและสิ่งแวดล้อม**

##### **แนวทางการพัฒนา**

๕.๑ ส่งเสริมการสร้างจิตสำนึกของประชาชน เด็กและเยาวชนในการอนุรักษ์ทรัพยากรธรรมชาติและสิ่งแวดล้อม

๕.๒ ส่งเสริมการจัดการสิ่งแวดล้อมและมลพิษต่าง ๆ ที่มีผลต่อสุขภาพอนามัยและคุณภาพชีวิตของประชาชน

๕.๓ ส่งเสริมและสนับสนุนการแก้ไขปัญหาหน้าน้ำเสียน้ำเสีย

๕.๔ ส่งเสริมการดูแลและบำรุงรักษาป่าไม้ ที่ดิน โดยการปลูกป่าทดแทนและรักษาสภาพแวดล้อมของแหล่งต้นน้ำลำธาร

๕.๕ ส่งเสริมการประหยัดพลังงานและการรณรงค์แก้ไขปัญหาภาวะโลกร้อน

#### **ยุทธศาสตร์ที่ ๖ พัฒนาการเมืองการบริหาร**

##### **แนวทางการพัฒนา**

๖.๑ ใช้หลักธรรมาภิบาลในการบริหารจัดการเพื่อให้องค์กรมีความโปร่งใส ตรวจสอบได้ และประชาชนได้ประโยชน์สูงสุด

๖.๒ ส่งเสริมการมีส่วนร่วมของประชาชนทุกภาคส่วนในการบริหารงาน การตรวจสอบติดตามประเมินผลการปฏิบัติงานและการป้องกันการทุจริต

๖.๓ เสริมสร้างความเข้มแข็งของชุมชนให้สามารถพึ่งพาตนเองได้ ตลอดจนส่งเสริมการจัดให้มีสถานที่ สำหรับประชุม อบรมและจัดกิจกรรมต่าง ๆ

๖.๔ ส่งเสริมการมีส่วนร่วมของประชาชน ผู้นำชุมชน ผู้นำ ท้องถิ่น กลุ่มองค์กรต่าง ๆ ในการพัฒนาท้องถิ่นเพื่อให้เกิดเป็นเครือข่ายความร่วมมือ ตลอดจนประสานการจัดทำแผนพัฒนาท้องถิ่น เพื่อให้สามารถแก้ไขปัญหาและตอบสนองความต้องการของประชาชนได้อย่างแท้จริง

๖.๕ พัฒนาบุคลากรให้มีความรู้ความสามารถและประสบการณ์เพื่อให้สามารถปฏิบัติงานอย่างมีประสิทธิภาพ

๖.๖ เสริมสร้างความรู้เกี่ยวกับประชาธิปไตย สิทธิและหน้าที่ของพลเมืองและการเลือกตั้ง เพื่อให้การ พัฒนาท้องถิ่นเป็นไปตามเจตนารมณ์ของประชาชน

๖.๗ การรณรงค์ปกป้องสถาบันชาติ ศาสนาและพระมหากษัตริย์ ตลอดจนการเสริมสร้างความสมานฉันท์

๖.๘ การเผยแพร่ข้อมูลข่าวสารและประชาสัมพันธ์ผลการดำเนินงาน ให้ประชาชนได้รับทราบอย่างทั่วถึง

## ๒. ยุทธศาสตร์ของเทศบาลตำบลเวียง

### ๒.๑ วิสัยทัศน์

“เวียงน่าอยู่ คู่คุณธรรม การศึกษาก้าวไกล ใส่ใจสิ่งแวดล้อม น้อมนำเศรษฐกิจพอเพียง”

### ๒.๒ ยุทธศาสตร์

#### ยุทธศาสตร์ที่ ๑ พัฒนาสาธารณสุขและการกีฬา

##### แนวทางการพัฒนา

๑.๑ ส่งเสริมการดำเนินงานด้านสาธารณสุขมูลฐาน และเสริมสร้างสุขภาพที่ดีให้กับประชาชนตลอดจนการสนับสนุนวัสดุอุปกรณ์ทางการแพทย์ที่จำเป็นในการป้องกัน โรคติดต่อไวรัสโคโรนา (โควิด-๑๙) เพื่อพัฒนาคุณภาพชีวิตของประชาชนให้มีสุขภาพที่ดี

๑.๒ ส่งเสริมและสนับสนุนให้มีสถานที่สำหรับการออกกำลังกายและแข่งขันกีฬา

๑.๓ ส่งเสริมสุขภาพอนามัยและนันทนาการ

๑.๔ ส่งเสริมและสนับสนุนการกีฬาทุกชนิด ตลอดจนสนับสนุนการจัดการแข่งขันกีฬาในทุก  
ระดับ

#### ยุทธศาสตร์ที่ ๒ พัฒนาเศรษฐกิจและการท่องเที่ยว

##### แนวทางการพัฒนา

๒.๑ ส่งเสริมให้ประชาชนน้อมนำปรัชญาเศรษฐกิจพอเพียงเป็นแนวทางในการดำเนินชีวิต

๒.๒ ส่งเสริมการพัฒนาและปรับปรุงภูมิทัศน์แหล่งท่องเที่ยวให้สวยงาม และประชาสัมพันธ์ให้เป็นที่รู้จักมากขึ้น ตลอดจนจัดให้มีระบบข้อมูลเพื่อการจัดการท่องเที่ยวอย่างเป็นระบบ

๒.๓ พัฒนาและส่งเสริมอาชีพ ให้แก่ เยาวชน ประชาชน ผู้สูงอายุ กลุ่มแม่บ้าน กลุ่มอาชีพ และกลุ่มองค์กรต่าง ๆ ตลอดจนผู้ด้อยโอกาส เพื่อให้มีความรู้ในการประกอบอาชีพและเพิ่มรายได้ให้แก่ครอบครัวมากขึ้น

๒.๔ ส่งเสริมให้ชุมชนมีส่วนร่วมในการจัดการท่องเที่ยวเชิงนิเวศ วัฒนธรรม และการพัฒนาการ บริการและการท่องเที่ยวที่มีคุณภาพ

๒.๕ ส่งเสริมการเกษตรผสมผสานและเกษตรอินทรีย์ เพื่อให้ผลผลิตทางการเกษตร ปลอดภัยจากสารพิษ

### ยุทธศาสตร์ที่ ๓ พัฒนาโครงสร้างพื้นฐาน

#### แนวทางการพัฒนา

- ๓.๑ พัฒนาแหล่งน้ำเพื่อการอุปโภค – บริโภค และการเกษตรอย่างพอเพียงและทั่วถึง
- ๓.๒ สนับสนุนและช่วยเหลือผู้ประสบปัญหาภัยแล้งและขาดแคลนน้ำ
- ๓.๓ ส่งเสริมให้มีระบบการคมนาคม และการขนส่งที่ได้มาตรฐาน เพื่อให้การคมนาคมและการขนส่งสินค้ามีความสะดวก รวดเร็ว

### ยุทธศาสตร์ที่ ๔ พัฒนาสังคม การศึกษา ศาสนาและวัฒนธรรม

#### แนวทางการพัฒนา

- ๔.๑ ส่งเสริมและพัฒนาคุณภาพชีวิตแก่เด็ก สตรี ผู้สูงอายุ และผู้ด้อยโอกาส และการจัดสวัสดิการสังคมต่าง ๆ เพื่อให้มีคุณภาพชีวิตที่ดีขึ้น
- ๔.๒ ส่งเสริมและสนับสนุนการจัดการศึกษา เพื่อเพิ่มโอกาสการเรียนรู้อย่างทั่วถึง อย่างต่อเนื่องทั้งใน และนอกระบบ
- ๔.๓ ส่งเสริมการอนุรักษ์และฟื้นฟูศิลปะ จารีตประเพณี ขนบธรรมเนียมประเพณี และภูมิปัญญา ท้องถิ่นให้คงอยู่สืบต่อไป
- ๔.๔ การทำนุบำรุงศาสนาและส่งเสริมวัฒนธรรมอันดีงามของท้องถิ่น
- ๔.๕ สนับสนุนและส่งเสริมงานด้านการป้องกันและแก้ไขปัญหาเสพติด ตลอดจนแก้ไขปัญหาคriminal และเยาวชนในกลุ่มเสี่ยง และการแก้ไขปัญหาสังคมในด้านต่าง ๆ
- ๔.๖ สนับสนุนการป้องกันและบรรเทาสาธารณภัย

### ยุทธศาสตร์ที่ ๕ พัฒนาทรัพยากรธรรมชาติและสิ่งแวดล้อม

#### แนวทางการพัฒนา

- ๕.๑ ส่งเสริมการสร้างจิตสำนึกของประชาชน เด็กและเยาวชนในการอนุรักษ์ทรัพยากรธรรมชาติและสิ่งแวดล้อม
- ๕.๒ ส่งเสริมการจัดการสิ่งแวดล้อมและมลพิษต่าง ๆ ที่มีผลต่อสุขภาพอนามัยและคุณภาพชีวิตของประชาชน
- ๕.๓ ส่งเสริมและสนับสนุนการแก้ไขปัญหาหน้าเฝ้าเสีย
- ๕.๔ ส่งเสริมการประหยัดพลังงานและการรณรงค์แก้ไขปัญหาภาวะโลกร้อน

### ยุทธศาสตร์ที่ ๖ พัฒนาการเมืองการบริหาร

#### แนวทางการพัฒนา

- ๖.๑ ใช้หลักธรรมาภิบาลในการบริหารจัดการเพื่อให้องค์กรมีความโปร่งใส ตรวจสอบได้ และประชาชนได้ประโยชน์สูงสุด
- ๖.๒ ส่งเสริมการมีส่วนร่วมของประชาชนทุกภาคส่วนในการบริหารงาน การตรวจสอบติดตามประเมินผลการปฏิบัติงานและการป้องกันการทุจริต
- ๖.๓ เสริมสร้างความเข้มแข็งของชุมชนให้สามารถพึ่งพาตนเองได้ ตลอดจนส่งเสริมการจัดให้มีสถานที่ สำหรับประชุม อบรมและจัดกิจกรรมต่าง ๆ
- ๖.๔ ส่งเสริมการมีส่วนร่วมของประชาชน ผู้นำชุมชน ผู้นำท้องถิ่น กลุ่มองค์กรต่าง ๆ ในการพัฒนา ท้องถิ่นเพื่อให้เกิดเป็นเครือข่ายความร่วมมือ ตลอดจนประสานการจัดทำแผนพัฒนาท้องถิ่น เพื่อให้สามารถแก้ไขปัญหาและตอบสนองความต้องการของประชาชนได้อย่างแท้จริง

๖.๕ พัฒนาบุคลากรให้มีความรู้ความสามารถและประสบการณ์เพื่อให้สามารถ ปฏิบัติงาน  
อย่างมีประสิทธิภาพ

๖.๖ เสริมสร้างความรู้เกี่ยวกับประชาธิปไตย สิทธิและหน้าที่ของพลเมืองและการเลือกตั้ง  
เพื่อให้การ พัฒนาท้องถิ่นเป็นไปตามเจตนารมณ์ของประชาชน

๖.๗ การรณรงค์ปกป้องสถาบันชาติ ศาสนาและพระมหากษัตริย์ตลอดจนการเสริมสร้าง  
ความสมานฉันท์

๖.๘ การเผยแพร่ข้อมูลข่าวสารและประชาสัมพันธ์ผลการดำเนินงาน ให้ประชาชนได้รับทราบ  
อย่างทั่วถึง

### ๒.๓ เป้าประสงค์

๑) ประชาชนมีรายได้เพียงพอกับการดำรงชีวิตอย่างมีคุณภาพและยั่งยืน ผลผลิตสินค้าที่มี  
คุณภาพ

๒) หมู่บ้าน/ชุมชนมีโครงสร้างพื้นฐานที่ได้มาตรฐาน ประชาชนได้รับความสะดวกปลอดภัยใน  
การดำรงชีวิต

๓) แหล่งท่องเที่ยวและภาคบริการมีการบริหารจัดการที่ดี มีคุณภาพ

๔) ประชาชนได้รับการศึกษาทั้งในและนอกระบบอย่างทั่วถึง เสมอภาคและมีคุณภาพ

๕) ประชาชนมีสุขภาพอนามัยที่ดีทั้งร่างกายและจิตใจ

๖) ศาสนา ศิลปวัฒนธรรม ประเพณี และภูมิปัญญาท้องถิ่นได้รับการอนุรักษ์ ทำนุบำรุง และ  
สืบสาน

๗) ประชาชนสามารถดำรงชีวิตอยู่ร่วมกันอย่างมีความสุข เป็นธรรม และเสมอภาค

๘) ทรัพยากรธรรมชาติได้รับการอนุรักษ์ฟื้นฟู เพื่อให้ประชาชนสามารถนำไปใช้ประโยชน์ได้  
สูงสุด มีการบริหารจัดการคุณภาพสิ่งแวดล้อมในหมู่บ้าน/ชุมชนอย่างมีประสิทธิภาพ โดยประชาชนมีส่วนร่วม

๙) ประชาชน/ชุมชนมีความปลอดภัยในชีวิตและทรัพย์สิน

๑๐) สร้างความพึงพอใจและมั่นใจแก่ประชาชนผู้รับบริการและเพิ่มประสิทธิภาพการ  
ปฏิบัติงานขององค์กร บุคลากร มีโครงสร้างระบบและกระบวนการทำงาน ระเบียบกฎหมายที่เอื้อต่อการ  
พัฒนาและการให้บริการประชาชน

### ๒.๔ ตัวชี้วัด

๑) ประชาชนในเขตเทศบาลมีแหล่งน้ำในการอุปโภคเพิ่มมากขึ้นร้อยละ ๕

๒) ในเขตเทศบาลมีโครงสร้างพื้นฐานให้ประชาชนได้ใช้บริการร้อยละ ๘๐

๓) ประชาชนมีความรู้มากขึ้นร้อยละ ๙๐ และศิลปวัฒนธรรมอันดียังคงอยู่

๔) ประชาชนในเขตเทศบาลร้อยละ ๘๐ มีความรู้และมีส่วนร่วมในการพัฒนาการท่องเที่ยว  
ศาสนา – วัฒนธรรมประเพณีและกีฬา

๕) ประชาชนมีคุณภาพชีวิตที่ดีขึ้นร้อยละ ๑๐

๖) ชุมชนมีรายได้เพิ่มขึ้นในอัตราร้อยละ ๕ และพึ่งตนเองได้มากขึ้น

๗) ชุมชนในเขตเทศบาลร้อยละ ๖๐ นำอยู่อย่างสงบสุข

๘) การบริการจัดการของเทศบาลมีผลการปฏิบัติงานที่มีประสิทธิภาพสูงร้อยละ ๖๐

๙) การบริการจัดการของเทศบาลมีผลการปฏิบัติงานที่มีประสิทธิภาพสูงร้อยละ ๖๐

ความน่าอยู่

## ๒.๕ ค่าเป้าหมาย

- ๑) ด้านการได้รับบริการด้านโครงสร้างพื้นฐานให้มีความสะดวกและรวดเร็ว
- ๒) ประชาชนมีความรู้และบำรุงรักษาศิลปวัฒนธรรมอันดีงาม
- ๓) มลภาวะและสิ่งแวดล้อมไม่เป็นพิษทำให้ชุมชนน่าอยู่อย่างสงบสุข
- ๔) การส่งเสริมความเข้มแข็งของชุมชน การสังคมสงเคราะห์แก่ประชาชน รวมทั้งการสร้างสังคม
- ๕) การบริหารจัดการภาครัฐที่ดีและมีส่วนร่วมจากทุกภาคส่วน

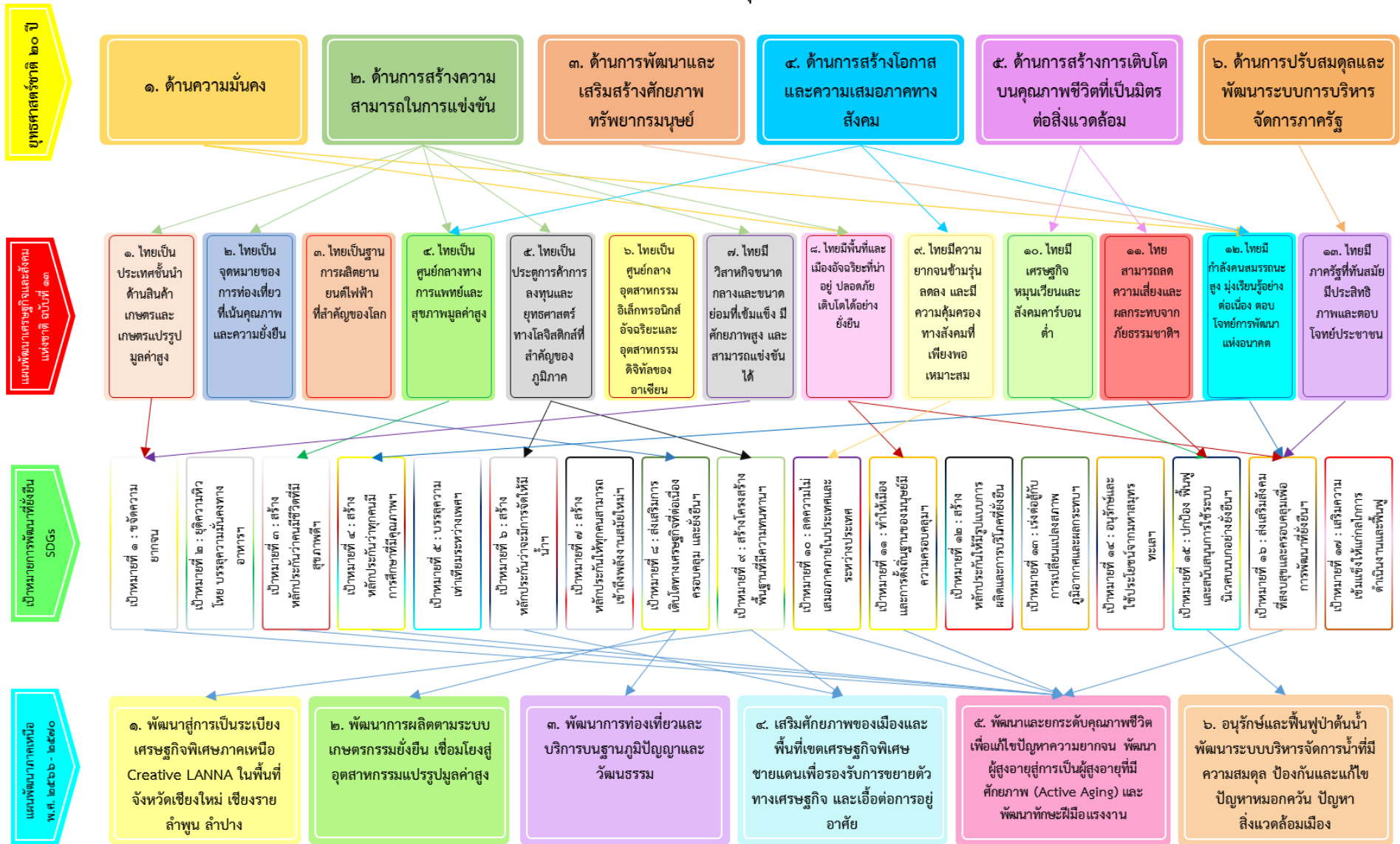
## ๒.๖ กลยุทธ์

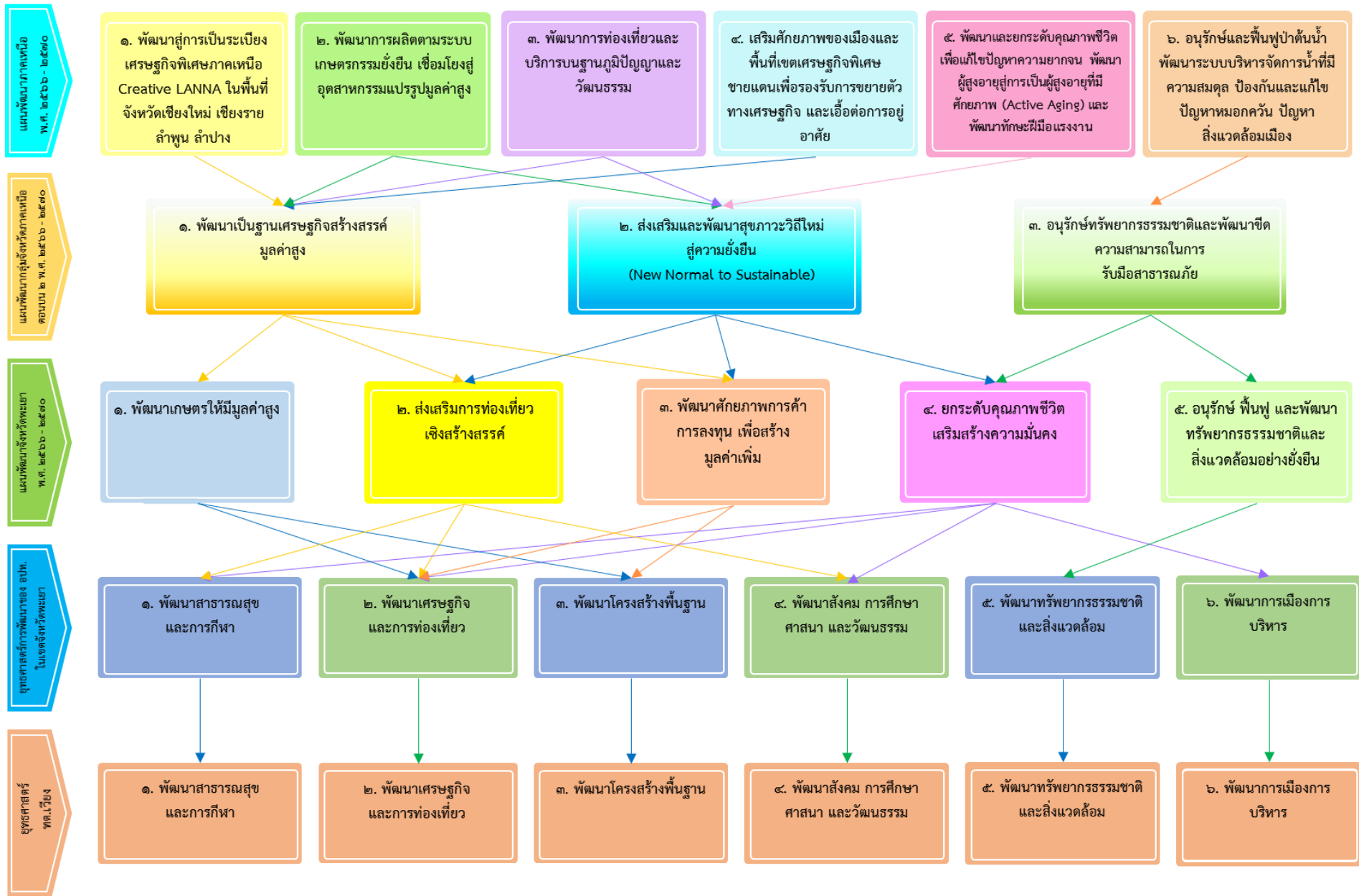
- ๑) การพัฒนาด้านการคมนาคม ขนส่งและสิ่งแวดล้อม
- ๒) การพัฒนาระบบประปา
- ๓) การพัฒนาระบบไฟฟ้า-ไฟส่องสว่าง
- ๔) การพัฒนาทรัพยากรธรรมชาติและสิ่งแวดล้อม
- ๕) ส่งเสริมและพัฒนาการประกอบอาชีพและการพัฒนาศักยภาพกลุ่มอาชีพ
- ๖) ส่งเสริมและสนับสนุนปรัชญาเศรษฐกิจพอเพียง
- ๗) ส่งเสริมและสนับสนุนการท่องเที่ยว
- ๘) ส่งเสริมสุขภาพและการบริการสาธารณสุข
- ๙) ส่งเสริมและพัฒนากีฬา
- ๑๐) ส่งเสริมการศึกษา เรียนรู้สื่อสารการเรียนรู้การสอน
- ๑๑) ส่งเสริมและพัฒนาด้านการศึกษา อนุรักษ์วัฒนธรรมประเพณี
- ๑๒) การรักษาความสงบเรียบร้อยและสร้างความเข้มแข็งของชุมชน
- ๑๓) การช่วยเหลือการจัดสวัสดิการคนพิการ ผู้ด้อยโอกาส ผู้สูงอายุ
- ๑๔) เสริมสร้างศักยภาพบุคลากรและการพัฒนาศักยภาพเพื่อการบริการที่ดี
- ๑๕) การสร้างสำนึกประชาธิปไตยและการมีส่วนร่วมของประชาชน
- ๑๖) ส่งเสริมการประชาสัมพันธ์สื่อและการรับรู้ข้อมูลข่าวสาร

## ๒.๗ จุดยืนทางยุทธศาสตร์

- ๑) การพัฒนาชุมชนให้น่าอยู่มีความเข้มแข็ง โดยได้รับบริการสาธารณะด้านโครงสร้างพื้นฐานที่จำเป็นเพื่อรองรับการขยายตัวของชุมชนและเศรษฐกิจ
- ๒) การพัฒนาระบบการศึกษาและส่งเสริมศิลปวัฒนธรรมท้องถิ่น
- ๓) ส่งเสริมและพัฒนาศักยภาพคนและความเข้มแข็งของชุมชนในการพึ่งตนเอง
- ๔) การกำจัดขยะมูลฝอย สิ่งปฏิกูลและมลภาวะสิ่งแวดล้อมที่มีอย่างยั่งยืน
- ๕) การพัฒนาระบบการบริหารจัดการภาครัฐที่ดีและมีส่วนร่วมจากทุกภาคส่วน

## ๒.๘ ความเชื่อมโยงของยุทธศาสตร์ในภาพรวม





วิสัยทัศน์  
เทศบาลตำบลเวียง

ยุทธศาสตร์  
เทศบาลตำบลเวียง

เป้าประสงค์  
เทศบาลตำบลเวียง

แผนงาน  
เทศบาลตำบลเวียง

# “เวียงน่าอยู่ คู่คุณธรรม การศึกษาก้าวไกล ใส่ใจสิ่งแวดล้อม น้อมนำเศรษฐกิจพอเพียง”

## ๑. พัฒนาสาธารณสุข และการกีฬา

ประชาชนมีสุขภาพอนามัยที่ดี ทั้งร่างกายและจิตใจ

๒ กลยุทธ์

- แผนงานสาธารณสุข
- แผนงานสร้างความเข้มแข็งของชุมชน

## ๒. พัฒนาเศรษฐกิจ และการท่องเที่ยว

แหล่งท่องเที่ยวและภาคบริการ มีการบริหารจัดการที่ดี มีคุณภาพ ประชาชนมีรายได้ เพียงพอกับการดำรงชีวิตอย่างมีคุณภาพและยั่งยืน ผลผลิตทั้งสินค้าที่มีคุณภาพ

๒ กลยุทธ์

- แผนงานสร้างความเข้มแข็งของชุมชน
- แผนงานการเกษตร

## ๓. พัฒนาโครงสร้างพื้นฐาน

หมู่บ้าน/ชุมชนมีโครงสร้างพื้นฐานที่ได้มาตรฐาน ประชาชนได้รับความสะดวกปลอดภัยในการดำรงชีวิต

๔ กลยุทธ์

- แผนงานเคหะและชุมชน
- แผนงานอุตสาหกรรมและการโยธา

## ๔. พัฒนาสังคม การศึกษา ศาสนา และวัฒนธรรม

ประชาชนได้รับการศึกษาทั้งในและนอกระบบอย่างทั่วถึงเสมอภาคและมีคุณภาพ ศาสนา ศิลปวัฒนธรรม ประเพณี และภูมิปัญญาท้องถิ่นได้รับการอนุรักษ์ ทำนุบำรุง และสืบสาน ประชาชนสามารถดำรงชีวิตอยู่ร่วมกันอย่างมีความสุข เป็นธรรม และเสมอภาค

๓ กลยุทธ์

- แผนงานสังคมสงเคราะห์
- แผนงานสร้างความเข้มแข็งของชุมชน
- แผนงานการศึกษา
- แผนงานสาธารณสุข
- แผนงานศาสนา วัฒนธรรมและนันทนาการ
- แผนงานนบกลาง

## ๕. พัฒนาทรัพยากรธรรมชาติและสิ่งแวดล้อม

ทรัพยากรธรรมชาติได้รับการอนุรักษ์ฟื้นฟู เพื่อให้ประชาชนสามารถนำไปใช้ประโยชน์ได้สูงสุด มีการบริหารจัดการคุณภาพสิ่งแวดล้อมในหมู่บ้าน/ชุมชนอย่างมีประสิทธิภาพ โดยประชาชนมีส่วนร่วม

๑ กลยุทธ์

- แผนงานสร้างความเข้มแข็งของชุมชน
- แผนงานเคหะและชุมชน
- แผนงานการเกษตร

## ๖. พัฒนาการเมืองการ บริหาร

สร้างความพึงพอใจและมั่นใจแก่ประชาชน ผู้รับบริการและเพิ่มประสิทธิภาพการปฏิบัติงานขององค์กร บุคลากร มีโครงสร้างระบบและกระบวนการทำงาน ระเบียบกฎหมายที่เอื้อต่อการพัฒนาและการให้บริการประชาชน

๔ กลยุทธ์

- แผนงานบริหารงานทั่วไป
- แผนงานอุตสาหกรรมและการโยธา

## ส่วนที่ ๓

### การนำแผนพัฒนาท้องถิ่นไปสู่การปฏิบัติ

#### ๓.๑ ยุทธศาสตร์การพัฒนาท้องถิ่นและยุทธศาสตร์ระดับมหภาคเพื่อนำไปสู่การปฏิบัติ

ที่	ยุทธศาสตร์ชาติ ๒๐ ปี	แผนพัฒนาเศรษฐกิจและสังคมแห่งชาติ ฉบับที่ ๑๓	SDGs	ยุทธศาสตร์จังหวัด	ยุทธศาสตร์การ พัฒนาของ อปท. ในเขตจังหวัด	ยุทธศาสตร์ (อปท.)	กลยุทธ์	แผนงาน	หน่วยงาน รับผิดชอบ หลัก
๑	ยุทธศาสตร์ที่ ๑ ยุทธศาสตร์ชาติด้าน ความมั่นคง	หมวดหมู่ที่ ๘ ไทยมีพื้นที่ และเมืองอัจฉริยะที่น่าอยู่ ปลอดภัย เติบโตได้อย่าง ยั่งยืน	เป้าหมายที่ ๑๖ ส่งเสริมสังคมที่ สงบสุขและครอบคลุมเพื่อการ พัฒนาที่ยั่งยืน ให้ทุกคนเข้าถึง ความยุติธรรม และสร้างสถาบัน ที่มีประสิทธิภาพ รับผิดชอบ และ ครอบคลุมในทุกระดับ	ยุทธศาสตร์ที่ ๔ ยกระดับคุณภาพ ชีวิต เสริมสร้าง ความมั่นคง	ยุทธศาสตร์ที่ ๔ พัฒนาสังคม การศึกษา ศาสนา และวัฒนธรรม	ยุทธศาสตร์ที่ ๔ พัฒนาสังคม การศึกษา ศาสนาและ วัฒนธรรม	กลยุทธ์ที่ ๑๒ การรักษาความ สงบเรียบร้อย และสร้างความ เข้มแข็งของ ชุมชน	แผนงานการ รักษาความ สงบภายใน	สำนักปลัด
๒	ยุทธศาสตร์ที่ ๑ ยุทธศาสตร์ชาติด้าน ความมั่นคง	หมวดหมู่ที่ ๑๒ ไทยมี กำลังคนสมรรถนะสูง มุ่ง เร็ยรู้อย่างต่อเนื่อง ตอบ โจทย์การพัฒนาแห่งอนาคต	เป้าหมายที่ ๑๖ ส่งเสริมสังคมที่ สงบสุขและครอบคลุมเพื่อการ พัฒนาที่ยั่งยืน ให้ทุกคนเข้าถึง ความยุติธรรม และสร้างสถาบัน ที่มีประสิทธิภาพ รับผิดชอบ และ ครอบคลุมในทุกระดับ	ยุทธศาสตร์ที่ ๔ ยกระดับคุณภาพ ชีวิต เสริมสร้าง ความมั่นคง	ยุทธศาสตร์ที่ ๖ พัฒนาการเมืองการ บริหาร	ยุทธศาสตร์ที่ ๖ พัฒนาการเมือง การบริหาร	กลยุทธ์ที่ ๑๒ การรักษาความ สงบเรียบร้อย และสร้างความ เข้มแข็งของ ชุมชน	แผนงานการ รักษาความ สงบภายใน	สำนักปลัด
๓	ยุทธศาสตร์ที่ ๒ ยุทธศาสตร์ด้านการ สร้างความสามารถ ในการแข่งขัน	หมวดหมู่ที่ ๑ ไทยเป็น ประเทศชั้นนำด้านสินค้า เกษตรและเกษตรแปรรูป มูลค่าสูง	เป้าหมายที่ ๑ ยุติความยากจน ทุกรูปแบบในทุกที่	ยุทธศาสตร์ที่ ๑ พัฒนาเกษตรให้มี มูลค่าสูง	ยุทธศาสตร์ที่ ๓ พัฒนาโครงสร้าง พื้นฐาน	ยุทธศาสตร์ที่ ๓ พัฒนาโครงสร้าง พื้นฐาน	กลยุทธ์ที่ ๕ ส่งเสริมและ พัฒนาการ ประกอบอาชีพ และการพัฒนา ศักยภาพกลุ่ม อาชีพ	แผนงาน อุตสาหกรรม และการโยธา	กองช่าง

ที่	ยุทธศาสตร์ชาติ ๒๐ ปี	แผนพัฒนาเศรษฐกิจและสังคมแห่งชาติ ฉบับที่ ๑๓	SDGs	ยุทธศาสตร์จังหวัด	ยุทธศาสตร์การ พัฒนาของ อปท. ในเขตจังหวัด	ยุทธศาสตร์ (อปท.)	กลยุทธ์	แผนงาน	หน่วยงาน รับผิดชอบ หลัก
๔	ยุทธศาสตร์ที่ ๒ ยุทธศาสตร์ด้านการ สร้างความสามารถ ในการแข่งขัน	หมวดหมู่ที่ ๒ ไทยเป็น จุดหมายของการท่องเที่ยวที่ เน้นคุณภาพและความยั่งยืน	เป้าหมายที่ ๘ ส่งเสริมการ เจริญเติบโตทางเศรษฐกิจที่ ต่อเนื่อง ครอบคลุม และยั่งยืน การจ้างงานเต็มที่และ มีผลิต ภาพ และการมีงานที่มีคุณค่า สำหรับทุกคน	ยุทธศาสตร์ที่ ๒ ส่งเสริมการ ท่องเที่ยวเชิง สร้างสรรค์	ยุทธศาสตร์ที่ ๒ พัฒนาเศรษฐกิจและ การท่องเที่ยว	ยุทธศาสตร์ที่ ๒ พัฒนาเศรษฐกิจ และการ ท่องเที่ยว	กลยุทธ์ที่ ๗ ส่งเสริมและ สนับสนุนการ ท่องเที่ยว	แผนงาน บริหารงาน ทั่วไป	สำนักปลัด
๕	ยุทธศาสตร์ที่ ๒ ยุทธศาสตร์ด้านการ สร้างความสามารถ ในการแข่งขัน	หมวดหมู่ที่ ๔ ไทยเป็น ศูนย์กลางทางการแพทย์ และสุขภาพมูลค่าสูง	เป้าหมายที่ ๓ สร้างหลักประกัน การมีสุขภาพะที่ดี และส่งเสริม ความเป็นอยู่ที่ดีสำหรับทุกคนใน ทุกช่วงวัย	ยุทธศาสตร์ที่ ๔ ยกระดับคุณภาพ ชีวิต เสริมสร้าง ความมั่นคง	ยุทธศาสตร์ที่ ๑ พัฒนาสาธารณสุข และการกีฬา	ยุทธศาสตร์ที่ ๑ พัฒนา สาธารณสุขและ การกีฬา	กลยุทธ์ที่ ๘ ส่งเสริมสุขภาพ และการบริการ สาธารณสุข	แผนงาน สาธารณสุข	กอง สาธารณสุข
๖	ยุทธศาสตร์ที่ ๒ ยุทธศาสตร์ด้านการ สร้างความสามารถ ในการแข่งขัน	หมวดหมู่ที่ ๕ ไทยเป็น ประตูก้าการค้าการลงทุนและ ยุทธศาสตร์ทางโลจิสติกส์ที่ สำคัญของภูมิภาค	เป้าหมายที่ ๖ สร้างหลักประกัน เรื่องน้ำและการสุขาภิบาล ให้มี การจัดการอย่างยั่งยืนและมี สภาพพร้อมใช้ สำหรับทุกคน	ยุทธศาสตร์ที่ ๓ พัฒนาศักยภาพ การค้า การลงทุน เพื่อสร้างมูลค่าเพิ่ม	ยุทธศาสตร์ที่ ๓ พัฒนาโครงสร้าง พื้นฐาน	ยุทธศาสตร์ที่ ๓ พัฒนาโครงสร้าง พื้นฐาน	กลยุทธ์ที่ ๒ การ พัฒนาระบบ ประปะา	แผนงานเคหะ และชุมชน	กอง สาธารณสุข
๗	ยุทธศาสตร์ที่ ๒ ยุทธศาสตร์ด้านการ สร้างความสามารถ ในการแข่งขัน	หมวดหมู่ที่ ๕ ไทยเป็น ประตูก้าการค้าการลงทุนและ ยุทธศาสตร์ทางโลจิสติกส์ที่ สำคัญของภูมิภาค	เป้าหมายที่ ๙ สร้างโครงสร้าง พื้นฐานที่มีความยืดหยุ่นต่อการ เปลี่ยนแปลง ส่งเสริมการพัฒนา อุตสาหกรรม ที่ครอบคลุมและ ยั่งยืน และส่งเสริมนวัตกรรม	ยุทธศาสตร์ที่ ๓ พัฒนาศักยภาพ การค้า การลงทุน เพื่อสร้างมูลค่าเพิ่ม	ยุทธศาสตร์ที่ ๓ พัฒนาโครงสร้าง พื้นฐาน	ยุทธศาสตร์ที่ ๓ พัฒนาโครงสร้าง พื้นฐาน	กลยุทธ์ที่ ๑ การ พัฒนาด้านการ คมนาคม ขนส่ง และสิ่งแวดล้อม	แผนงาน อุตสาหกรรม และการโยธา	- กองสาธารณสุข - กองช่าง
๘	ยุทธศาสตร์ที่ ๒ ยุทธศาสตร์ด้านการ สร้างความสามารถ ในการแข่งขัน	หมวดหมู่ที่ ๕ ไทยเป็น ประตูก้าการค้าการลงทุนและ ยุทธศาสตร์ทางโลจิสติกส์ที่ สำคัญของภูมิภาค	เป้าหมายที่ ๙ สร้างโครงสร้าง พื้นฐานที่มีความยืดหยุ่นต่อการ เปลี่ยนแปลง ส่งเสริมการพัฒนา อุตสาหกรรม ที่ครอบคลุมและ ยั่งยืน และส่งเสริมนวัตกรรม	ยุทธศาสตร์ที่ ๓ พัฒนาศักยภาพ การค้า การลงทุน เพื่อสร้างมูลค่าเพิ่ม	ยุทธศาสตร์ที่ ๓ พัฒนาโครงสร้าง พื้นฐาน	ยุทธศาสตร์ที่ ๓ พัฒนาโครงสร้าง พื้นฐาน	กลยุทธ์ที่ ๒ การ พัฒนาระบบ ประปะา	แผนงานเคหะ และชุมชน	กองช่าง

ที่	ยุทธศาสตร์ชาติ ๒๐ ปี	แผนพัฒนาเศรษฐกิจและสังคมแห่งชาติ ฉบับที่ ๑๓	SDGs	ยุทธศาสตร์จังหวัด	ยุทธศาสตร์การพัฒนาของ อปท. ในเขตจังหวัด	ยุทธศาสตร์ (อปท.)	กลยุทธ์	แผนงาน	หน่วยงานรับผิดชอบหลัก
๙	ยุทธศาสตร์ที่ ๒ ยุทธศาสตร์ด้านการสร้างความสามารถในการแข่งขัน	หมวดหมู่ที่ ๕ ไทยเป็นประตูการค้าการลงทุนและยุทธศาสตร์ทางโลจิสติกส์ที่สำคัญของภูมิภาค	เป้าหมายที่ ๙ สร้างโครงสร้างพื้นฐานที่มีความยืดหยุ่นต่อการเปลี่ยนแปลง ส่งเสริมการพัฒนาอุตสาหกรรม ที่ครอบคลุมและยั่งยืน และส่งเสริมนวัตกรรม	ยุทธศาสตร์ที่ ๓ พัฒนาศักยภาพการค้า การลงทุน เพื่อสร้างมูลค่าเพิ่ม	ยุทธศาสตร์ที่ ๓ พัฒนาโครงสร้างพื้นฐาน	ยุทธศาสตร์ที่ ๓ พัฒนาโครงสร้างพื้นฐาน	กลยุทธ์ที่ ๓ การพัฒนาระบบไฟฟ้า-ไฟส่องสว่าง	แผนงานเคหะและชุมชน	กองช่าง
๑๐	ยุทธศาสตร์ที่ ๒ ยุทธศาสตร์ด้านการสร้างความสามารถในการแข่งขัน	หมวดหมู่ที่ ๗ ไทยมีวิสาหกิจขนาดกลางและขนาดย่อมที่เข้มแข็ง มีศักยภาพสูง และสามารถแข่งขันได้	เป้าหมายที่ ๑ ยุติความยากจนทุกรูปแบบในทุกที่	ยุทธศาสตร์ที่ ๔ ยกกระดับคุณภาพชีวิต เสริมสร้างความมั่นคง	ยุทธศาสตร์ที่ ๒ พัฒนาเศรษฐกิจและการท่องเที่ยว	ยุทธศาสตร์ที่ ๒ พัฒนาเศรษฐกิจและการท่องเที่ยว	กลยุทธ์ที่ ๕ ส่งเสริมและพัฒนากิจกรรมประกอบอาชีพและการพัฒนาศักยภาพกลุ่มอาชีพ	แผนงานสร้าง ความเข้มแข็งของชุมชน	สำนักปลัด
๑๑	ยุทธศาสตร์ที่ ๒ ยุทธศาสตร์ด้านการสร้างความสามารถในการแข่งขัน	หมวดหมู่ที่ ๘ ไทยมีพื้นที่และเมืองอัจฉริยะที่น่าอยู่ปลอดภัย เติบโตได้อย่างยั่งยืน	เป้าหมายที่ ๑๑ ทำให้เมืองและการตั้งถิ่นฐานของมนุษย์ มีความครอบคลุม ปลอดภัย ยืดหยุ่นต่อการเปลี่ยนแปลง และยั่งยืน	ยุทธศาสตร์ที่ ๓ พัฒนาศักยภาพการค้า การลงทุน เพื่อสร้างมูลค่าเพิ่ม	ยุทธศาสตร์ที่ ๓ พัฒนาโครงสร้างพื้นฐาน	ยุทธศาสตร์ที่ ๓ พัฒนาโครงสร้างพื้นฐาน	กลยุทธ์ที่ ๑๒ การรักษาความสงบเรียบร้อย และสร้างความเข้มแข็งของชุมชน	แผนงาน อุตสาหกรรมและการโยธา	กองช่าง
๑๒	ยุทธศาสตร์ที่ ๓ ยุทธศาสตร์การพัฒนาและเสริมสร้างศักยภาพคน	หมวดหมู่ที่ ๑๒ ไทยมีกำลังคนสมรรถนะสูง มุ่งเรียนรู้อย่างต่อเนื่อง ตอบโจทย์การพัฒนาแห่งอนาคต	เป้าหมายที่ ๑๖ ส่งเสริมสังคมที่สงบสุขและครอบคลุมเพื่อการพัฒนาที่ยั่งยืน ให้ทุกคนเข้าถึงความยุติธรรม และสร้างสถาบันที่มีประสิทธิภาพ รับผิดชอบ และครอบคลุมในทุกระดับ	ยุทธศาสตร์ที่ ๔ ยกกระดับคุณภาพชีวิต เสริมสร้างความมั่นคง	ยุทธศาสตร์ที่ ๔ พัฒนาสังคม การศึกษา ศาสนา และวัฒนธรรม	ยุทธศาสตร์ที่ ๔ พัฒนาสังคม การศึกษา ศาสนาและวัฒนธรรม	กลยุทธ์ที่ ๑๑ ส่งเสริมและพัฒนาด้านการศึกษา อนุรักษ วัฒนธรรม ประเพณี	แผนงานการ ศาสนา วัฒนธรรม และ นันทนาการ	กองการศึกษา

ที่	ยุทธศาสตร์ชาติ ๒๐ ปี	แผนพัฒนาเศรษฐกิจและสังคมแห่งชาติ ฉบับที่ ๑๓	SDGs	ยุทธศาสตร์จังหวัด	ยุทธศาสตร์การ พัฒนาของ อปท. ในเขตจังหวัด	ยุทธศาสตร์ (อปท.)	กลยุทธ์	แผนงาน	หน่วยงาน รับผิดชอบ หลัก
๑๓	ยุทธศาสตร์ที่ ๓ ยุทธศาสตร์การ พัฒนาและ เสริมสร้างศักยภาพ คน	หมวดหมู่ที่ ๑๒ ไทยมี กำลังคนสมรรถนะสูง มุ่ง เรียนรู้อย่างต่อเนื่อง ตอบ โจทย์การพัฒนาแห่งอนาคต	เป้าหมายที่ ๑๖ ส่งเสริมสังคมที่ สงบสุขและครอบคลุมเพื่อการ พัฒนาที่ยั่งยืน ให้ทุกคนเข้าถึง ความยุติธรรม และสร้างสถาบัน ที่มีประสิทธิภาพ รับผิดชอบ และ ครอบคลุมในทุกระดับ	ยุทธศาสตร์ที่ ๔ ยกระดับคุณภาพ ชีวิต เสริมสร้าง ความมั่นคง	ยุทธศาสตร์ที่ ๔ พัฒนาสังคม การศึกษา ศาสนา และวัฒนธรรม	ยุทธศาสตร์ที่ ๔ พัฒนาสังคม การศึกษา ศาสนาและ วัฒนธรรม	กลยุทธ์ที่ ๑๔ เสริมสร้าง ศักยภาพ บุคลากรและ การพัฒนา ศักยภาพเพื่อ การบริการที่ดี	แผนงานการ รักษาความ สงบภายใน	สำนักปลัด
๑๔	ยุทธศาสตร์ที่ ๓ ยุทธศาสตร์การ พัฒนาและ เสริมสร้างศักยภาพ คน	หมวดหมู่ที่ ๑๒ ไทยมี กำลังคนสมรรถนะสูง มุ่ง เรียนรู้อย่างต่อเนื่อง ตอบ โจทย์การพัฒนาแห่งอนาคต	เป้าหมายที่ ๑๖ ส่งเสริมสังคมที่ สงบสุขและครอบคลุมเพื่อการ พัฒนาที่ยั่งยืน ให้ทุกคนเข้าถึง ความยุติธรรม และสร้างสถาบัน ที่มีประสิทธิภาพ รับผิดชอบ และ ครอบคลุมในทุกระดับ	ยุทธศาสตร์ที่ ๔ ยกระดับคุณภาพ ชีวิต เสริมสร้าง ความมั่นคง	ยุทธศาสตร์ที่ ๔ พัฒนาสังคม การศึกษา ศาสนา และวัฒนธรรม	ยุทธศาสตร์ที่ ๔ พัฒนาสังคม การศึกษา ศาสนาและ วัฒนธรรม	กลยุทธ์ที่ ๑๔ เสริมสร้าง ศักยภาพ บุคลากรและ การพัฒนา ศักยภาพเพื่อ การบริการที่ดี	แผนงานสร้าง ความเข้มแข็ง ของชุมชน	สำนักปลัด
๑๕	ยุทธศาสตร์ที่ ๓ ยุทธศาสตร์การ พัฒนาและ เสริมสร้างศักยภาพ คน	หมวดหมู่ที่ ๑๒ ไทยมี กำลังคนสมรรถนะสูง มุ่ง เรียนรู้อย่างต่อเนื่อง ตอบ โจทย์การพัฒนาแห่งอนาคต	เป้าหมายที่ ๔ สร้างหลักประกัน ว่าทุกคนมีการศึกษาที่มีคุณภาพ อย่างครอบคลุมและเท่าเทียม และสนับสนุนโอกาสในการ เรียนรู้ตลอดชีวิต	ยุทธศาสตร์ที่ ๔ ยกระดับคุณภาพ ชีวิต เสริมสร้าง ความมั่นคง	ยุทธศาสตร์ที่ ๔ พัฒนาสังคม การศึกษา ศาสนา และวัฒนธรรม	ยุทธศาสตร์ที่ ๔ พัฒนาสังคม การศึกษา ศาสนาและ วัฒนธรรม	กลยุทธ์ที่ ๑๐ ส่งเสริม การศึกษา เรียนรู้สื่อสาร การเรียนการสอน	แผนงาน การศึกษา	กองการศึกษา
๑๖	ยุทธศาสตร์ที่ ๓ ยุทธศาสตร์การ พัฒนาและ เสริมสร้างศักยภาพ คน	หมวดหมู่ที่ ๑๒ ไทยมี กำลังคนสมรรถนะสูง มุ่ง เรียนรู้อย่างต่อเนื่อง ตอบ โจทย์การพัฒนาแห่งอนาคต	เป้าหมายที่ ๔ สร้างหลักประกัน ว่าทุกคนมีการศึกษาที่มีคุณภาพ อย่างครอบคลุมและเท่าเทียม และสนับสนุนโอกาสในการ เรียนรู้ตลอดชีวิต	ยุทธศาสตร์ที่ ๔ ยกระดับคุณภาพ ชีวิต เสริมสร้าง ความมั่นคง	ยุทธศาสตร์ที่ ๔ พัฒนาสังคม การศึกษา ศาสนา และวัฒนธรรม	ยุทธศาสตร์ที่ ๔ พัฒนาสังคม การศึกษา ศาสนาและ วัฒนธรรม	กลยุทธ์ที่ ๖ ส่งเสริมและ สนับสนุน ปรัชญา เศรษฐกิจ พอเพียง	แผนงาน การศึกษา	กองการศึกษา

ที่	ยุทธศาสตร์ชาติ ๒๐ ปี	แผนพัฒนาเศรษฐกิจและสังคมแห่งชาติ ฉบับที่ ๑๓	SDGs	ยุทธศาสตร์จังหวัด	ยุทธศาสตร์การ พัฒนาของ อปท. ในเขตจังหวัด	ยุทธศาสตร์ (อปท.)	กลยุทธ์	แผนงาน	หน่วยงาน รับผิดชอบ หลัก
๑๗	ยุทธศาสตร์ที่ ๓ ยุทธศาสตร์การพัฒนาและเสริมสร้างศักยภาพคน	หมวดหมู่ที่ ๑๒ ไทยมีกำลังคนสมรรถนะสูง มุ่งเรียนรู้อย่างต่อเนื่อง ตอบโจทย์การพัฒนาแห่งอนาคต	เป้าหมายที่ ๔ สร้างหลักประกันว่าทุกคนมีการศึกษาที่มีคุณภาพอย่างครอบคลุมและเท่าเทียม และสนับสนุนโอกาสในการเรียนรู้ตลอดชีวิต	ยุทธศาสตร์ที่ ๔ ยกระดับคุณภาพชีวิต เสริมสร้างความมั่นคง	ยุทธศาสตร์ที่ ๔ พัฒนาสังคม การศึกษา ศาสนา และวัฒนธรรม	ยุทธศาสตร์ที่ ๔ พัฒนาสังคม การศึกษา ศาสนาและวัฒนธรรม	กลยุทธ์ที่ ๙ ส่งเสริมและพัฒนาการกีฬา	แผนงาน การศึกษา	กองการศึกษา
๑๘	ยุทธศาสตร์ที่ ๓ ยุทธศาสตร์การพัฒนาและเสริมสร้างศักยภาพคน	หมวดหมู่ที่ ๑๒ ไทยมีกำลังคนสมรรถนะสูง มุ่งเรียนรู้อย่างต่อเนื่อง ตอบโจทย์การพัฒนาแห่งอนาคต	เป้าหมายที่ ๔ สร้างหลักประกันว่าทุกคนมีการศึกษาที่มีคุณภาพอย่างครอบคลุมและเท่าเทียม และสนับสนุนโอกาสในการเรียนรู้ตลอดชีวิต	ยุทธศาสตร์ที่ ๔ ยกระดับคุณภาพชีวิต เสริมสร้างความมั่นคง	ยุทธศาสตร์ที่ ๔ พัฒนาสังคม การศึกษา ศาสนา และวัฒนธรรม	ยุทธศาสตร์ที่ ๓ พัฒนาโครงสร้างพื้นฐาน	กลยุทธ์ที่ ๑๐ ส่งเสริม การศึกษา เรียนรู้สื่อสาร การเรียนการสอน	แผนงาน อุตสาหกรรม และการโยธา	กองการศึกษา
๑๙	ยุทธศาสตร์ที่ ๔ ยุทธศาสตร์ด้านการสร้างโอกาสความเสมอภาคและเท่าเทียมกันทางสังคม	หมวดหมู่ที่ ๔ ไทยเป็นศูนย์กลางทางการแพทย์และสุขภาพมูลค่าสูง	เป้าหมายที่ ๓ สร้างหลักประกันการมีสุขภาพะที่ดี และส่งเสริมความเป็นอยู่ที่ดีสำหรับทุกคนในทุกช่วงวัย	ยุทธศาสตร์ที่ ๔ ยกระดับคุณภาพชีวิต เสริมสร้างความมั่นคง	ยุทธศาสตร์ที่ ๑ พัฒนาสาธารณสุข และการกีฬา	ยุทธศาสตร์ที่ ๑ พัฒนา สาธารณสุขและการกีฬา	กลยุทธ์ที่ ๘ ส่งเสริมสุขภาพ และการบริการสาธารณสุข	แผนงานสร้าง ความเข้มแข็งของชุมชน	กอง สาธารณสุข
๒๐	ยุทธศาสตร์ที่ ๔ ยุทธศาสตร์ด้านการสร้างโอกาสความเสมอภาคและเท่าเทียมกันทางสังคม	หมวดหมู่ที่ ๔ ไทยเป็นศูนย์กลางทางการแพทย์และสุขภาพมูลค่าสูง	เป้าหมายที่ ๓ สร้างหลักประกันการมีสุขภาพะที่ดี และส่งเสริมความเป็นอยู่ที่ดีสำหรับทุกคนในทุกช่วงวัย	ยุทธศาสตร์ที่ ๔ ยกระดับคุณภาพชีวิต เสริมสร้างความมั่นคง	ยุทธศาสตร์ที่ ๑ พัฒนาสาธารณสุข และการกีฬา	ยุทธศาสตร์ที่ ๑ พัฒนา สาธารณสุขและการกีฬา	กลยุทธ์ที่ ๘ ส่งเสริมสุขภาพ และการบริการสาธารณสุข	แผนงาน สาธารณสุข	- สำนักปลัด - กองสาธารณสุข

ที่	ยุทธศาสตร์ชาติ ๒๐ ปี	แผนพัฒนาเศรษฐกิจและสังคมแห่งชาติ ฉบับที่ ๑๓	SDGs	ยุทธศาสตร์จังหวัด	ยุทธศาสตร์การ พัฒนาของ อปท. ในเขตจังหวัด	ยุทธศาสตร์ (อปท.)	กลยุทธ์	แผนงาน	หน่วยงาน รับผิดชอบ หลัก
๒๑	ยุทธศาสตร์ที่ ๔ ยุทธศาสตร์ด้านการ สร้างโอกาสความ เสมอภาคและเท่า เทียมกันทางสังคม	หมวดหมู่ที่ ๙ ไทยมีความ ยากจนข้ามรุ่นลดลง และมี ความคุ้มครองทางสังคมที่ เพียงพอเหมาะสม	เป้าหมายที่ ๑๐ ลดความไม่ เสมอภาคภายในและระหว่าง ประเทศ	ยุทธศาสตร์ที่ ๔ ยกระดับคุณภาพ ชีวิต เสริมสร้าง ความมั่นคง	ยุทธศาสตร์ที่ ๔ พัฒนาสังคม การศึกษา ศาสนา และวัฒนธรรม	ยุทธศาสตร์ที่ ๔ พัฒนาสังคม การศึกษา ศาสนาและ วัฒนธรรม	กลยุทธ์ที่ ๑๓ การช่วยเหลือ การจัด สวัสดิการคน พิการ ผู้ด้อยโอกาส ผู้สูงอายุ	แผนงานสร้าง ความเข้มแข็ง ของชุมชน	สำนักปลัด
๒๒	ยุทธศาสตร์ที่ ๔ ยุทธศาสตร์ด้านการ สร้างโอกาสความ เสมอภาคและเท่า เทียมกันทางสังคม	หมวดหมู่ที่ ๑๒ ไทยมี กำลังคนสมรรถนะสูง มุ่ง เรียนรู้อย่างต่อเนื่อง ตอบ โจทย์การพัฒนาแห่งอนาคต	เป้าหมายที่ ๑๖ ส่งเสริมสังคมที่ สงบสุขและครอบคลุมเพื่อการ พัฒนาที่ยั่งยืน ให้ทุกคนเข้าถึง ความยุติธรรม และสร้างสถาบัน ที่มีประสิทธิภาพ รับผิดชอบ และ ครอบคลุมในทุกระดับ	ยุทธศาสตร์ที่ ๔ ยกระดับคุณภาพ ชีวิต เสริมสร้าง ความมั่นคง	ยุทธศาสตร์ที่ ๔ พัฒนาสังคม การศึกษา ศาสนา และวัฒนธรรม	ยุทธศาสตร์ที่ ๔ พัฒนาสังคม การศึกษา ศาสนาและ วัฒนธรรม	กลยุทธ์ที่ ๑๑ ส่งเสริมและ พัฒนาด้านการ ศาสนา อนุรักษ์ วัฒนธรรม ประเพณี	แผนงานการ ศาสนา วัฒนธรรม และ นันทนาการ	กองการศึกษา
๒๓	ยุทธศาสตร์ที่ ๕ ยุทธศาสตร์ด้านการ สร้างการเติบโตบน คุณภาพชีวิตที่เป็น มิตรต่อสิ่งแวดล้อม	หมวดหมู่ที่ ๑๐ ไทยมี เศรษฐกิจหมุนเวียนและ สังคมคาร์บอนต่ำ	เป้าหมายที่ ๑๕ ปกป้อง พื้นฟู และสนับสนุนการใช้ระบบนิเวศ บนบงกอย่างยั่งยืน จัดการป่าไม้ที่ ยั่งยืน ต่อสู่การกลายสภาพเป็น ทะเลทราย หยุดการเสื่อมโทรม ของที่ดินและฟื้นสภาพกลับมา ใหม่ และหยุดการสูญเสียความ หลากหลายทางชีวภาพ	ยุทธศาสตร์ที่ ๕ อนุรักษ์ พื้นฟู และ พัฒนา ทรัพยากรธรรมชาติ และสิ่งแวดล้อม อย่างยั่งยืน	ยุทธศาสตร์ที่ ๕ พัฒนา ทรัพยากรธรรมชาติและ สิ่งแวดล้อม	ยุทธศาสตร์ที่ ๕ พัฒนา ทรัพยากรธรรม ชาติและ สิ่งแวดล้อม	กลยุทธ์ที่ ๔ การ พัฒนา ทรัพยากรธรรม ชาติและ สิ่งแวดล้อม	แผนงานเคหะ และชุมชน	กอง สาธารณสุข

ที่	ยุทธศาสตร์ชาติ ๒๐ ปี	แผนพัฒนาเศรษฐกิจและสังคมแห่งชาติ ฉบับที่ ๑๓	SDGs	ยุทธศาสตร์จังหวัด	ยุทธศาสตร์การ พัฒนาของ อปท. ในเขตจังหวัด	ยุทธศาสตร์ (อปท.)	กลยุทธ์	แผนงาน	หน่วยงาน รับผิดชอบ หลัก
๒๔	ยุทธศาสตร์ที่ ๕ ยุทธศาสตร์ด้านการสร้างการเติบโตบนคุณภาพชีวิตที่เป็นมิตรต่อสิ่งแวดล้อม	หมวดหมู่ที่ ๑๑ ไทยสามารถลดความเสี่ยงและผลกระทบจากภัยธรรมชาติและการเปลี่ยนแปลงสภาพภูมิอากาศ	เป้าหมายที่ ๑๕ ปกป้อง พื้นฟู และสนับสนุนการใช้ระบบนิเวศ บนมกอย่างยั่งยืน จัดการป่าไม้ที่ยั่งยืน ต่อสู่การกลายสภาพเป็น ทะเลทราย หยุดการเสื่อมโทรมของที่ดินและฟื้นสภาพกลับมา ใหม่ และหยุดการสูญเสียมความ หลากหลายทางชีวภาพ	ยุทธศาสตร์ที่ ๕ อนุรักษ์ พื้นฟู และ พัฒนา ทรัพยากรธรรมชาติและ สิ่งแวดล้อม อย่างยั่งยืน	ยุทธศาสตร์ที่ ๕ พัฒนา ทรัพยากรธรรมชาติและ สิ่งแวดล้อม	ยุทธศาสตร์ที่ ๕ พัฒนา ทรัพยากรธรรมชาติและ สิ่งแวดล้อม	กลยุทธ์ที่ ๔ การ พัฒนา ทรัพยากรธรรมชาติและ สิ่งแวดล้อม	แผนงานสร้าง ความเข้มแข็ง ของชุมชน	- สำนักปลัด - กองสาธารณสุข
๒๕	ยุทธศาสตร์ที่ ๕ ยุทธศาสตร์ด้านการสร้างการเติบโตบนคุณภาพชีวิตที่เป็นมิตรต่อสิ่งแวดล้อม	หมวดหมู่ที่ ๑๑ ไทยสามารถลดความเสี่ยงและผลกระทบจากภัยธรรมชาติ และการเปลี่ยนแปลงสภาพภูมิอากาศ	เป้าหมายที่ ๑๕ ปกป้อง พื้นฟู และสนับสนุนการใช้ระบบนิเวศ บนมกอย่างยั่งยืน จัดการป่าไม้ที่ยั่งยืน ต่อสู่การกลายสภาพเป็น ทะเลทราย หยุดการเสื่อมโทรมของที่ดินและฟื้นสภาพกลับมา ใหม่ และหยุดการสูญเสียมความ หลากหลายทางชีวภาพ	ยุทธศาสตร์ที่ ๕ อนุรักษ์ พื้นฟู และ พัฒนา ทรัพยากรธรรมชาติและ สิ่งแวดล้อม อย่างยั่งยืน	ยุทธศาสตร์ที่ ๕ พัฒนา ทรัพยากรธรรมชาติและ สิ่งแวดล้อม	ยุทธศาสตร์ที่ ๕ พัฒนา ทรัพยากรธรรมชาติและ สิ่งแวดล้อม	กลยุทธ์ที่ ๔ การ พัฒนา ทรัพยากรธรรมชาติและ สิ่งแวดล้อม	แผนงาน อุตสาหกรรม และการโยธา	กอง สาธารณสุข
๒๖	ยุทธศาสตร์ที่ ๕ ยุทธศาสตร์ด้านการสร้างการเติบโตบนคุณภาพชีวิตที่เป็นมิตรต่อสิ่งแวดล้อม	หมวดหมู่ที่ ๑๑ ไทยสามารถลดความเสี่ยงและผลกระทบจากภัยธรรมชาติ และการเปลี่ยนแปลงสภาพภูมิอากาศ	เป้าหมายที่ ๑๕ ปกป้อง พื้นฟู และสนับสนุนการใช้ระบบนิเวศ บนมกอย่างยั่งยืน จัดการป่าไม้ที่ยั่งยืน ต่อสู่การกลายสภาพเป็น ทะเลทราย หยุดการเสื่อมโทรมของที่ดินและฟื้นสภาพกลับมา ใหม่ และหยุดการสูญเสียมความ หลากหลายทางชีวภาพ	ยุทธศาสตร์ที่ ๕ อนุรักษ์ พื้นฟู และ พัฒนา ทรัพยากรธรรมชาติและ สิ่งแวดล้อม อย่างยั่งยืน	ยุทธศาสตร์ที่ ๕ พัฒนา ทรัพยากรธรรมชาติและ สิ่งแวดล้อม	ยุทธศาสตร์ที่ ๕ พัฒนา ทรัพยากรธรรมชาติและ สิ่งแวดล้อม	กลยุทธ์ที่ ๔ การ พัฒนา ทรัพยากรธรรมชาติและ สิ่งแวดล้อม	แผนงาน การเกษตร	- กองสาธารณสุข - กองช่าง

ที่	ยุทธศาสตร์ชาติ ๒๐ ปี	แผนพัฒนาเศรษฐกิจและสังคมแห่งชาติ ฉบับที่ ๑๓	SDGs	ยุทธศาสตร์จังหวัด	ยุทธศาสตร์การพัฒนาระดับของ อปท. ในเขตจังหวัด	ยุทธศาสตร์ (อปท.)	กลยุทธ์	แผนงาน	หน่วยงานรับผิดชอบหลัก
๒๗	ยุทธศาสตร์ที่ ๖ ยุทธศาสตร์ชาติด้านการปรับสมดุลและพัฒนาระบบการบริหารจัดการภาครัฐ	หมวดหมู่ที่ ๑๓ ไทยมีภาครัฐที่ทันสมัย มีประสิทธิภาพ และตอบโจทย์ประชาชน	เป้าหมายที่ ๑๖ ส่งเสริมสังคมที่สงบสุขและครอบคลุมเพื่อการพัฒนาที่ยั่งยืน ให้ทุกคนเข้าถึงความยุติธรรม และสร้างสถาบันที่มีประสิทธิผล รับผิดชอบ และครอบคลุมในทุกกระดับ	ยุทธศาสตร์ที่ ๔ ยกระดับคุณภาพชีวิต เสริมสร้างความมั่นคง	ยุทธศาสตร์ที่ ๖ พัฒนาการเมือง การบริหาร	ยุทธศาสตร์ที่ ๖ พัฒนาการเมือง การบริหาร	กลยุทธ์ที่ ๑๔ เสริมสร้างศักยภาพบุคลากร และการพัฒนา ศักยภาพเพื่อ การบริการที่ดี	แผนงาน บริหารงานทั่วไป	- สำนักปลัด - กองคลัง
๒๘	ยุทธศาสตร์ที่ ๖ ยุทธศาสตร์ชาติด้านการปรับสมดุลและพัฒนาระบบการบริหารจัดการภาครัฐ	หมวดหมู่ที่ ๑๓ ไทยมีภาครัฐที่ทันสมัย มีประสิทธิภาพ และตอบโจทย์ประชาชน	เป้าหมายที่ ๑๖ ส่งเสริมสังคมที่สงบสุขและครอบคลุมเพื่อการพัฒนาที่ยั่งยืน ให้ทุกคนเข้าถึงความยุติธรรม และสร้างสถาบันที่มีประสิทธิผล รับผิดชอบ และครอบคลุมในทุกกระดับ	ยุทธศาสตร์ที่ ๔ ยกระดับคุณภาพชีวิต เสริมสร้างความมั่นคง	ยุทธศาสตร์ที่ ๖ พัฒนาการเมือง การบริหาร	ยุทธศาสตร์ที่ ๖ พัฒนาการเมือง การบริหาร	กลยุทธ์ที่ ๑๔ เสริมสร้างศักยภาพบุคลากร และการพัฒนา ศักยภาพเพื่อ การบริการที่ดี	แผนงาน อุตสาหกรรมและการโยธา	กองช่าง
๒๙	ยุทธศาสตร์ที่ ๖ ยุทธศาสตร์ชาติด้านการปรับสมดุลและพัฒนาระบบการบริหารจัดการภาครัฐ	หมวดหมู่ที่ ๑๓ ไทยมีภาครัฐที่ทันสมัย มีประสิทธิภาพ และตอบโจทย์ประชาชน	เป้าหมายที่ ๑๖ ส่งเสริมสังคมที่สงบสุขและครอบคลุมเพื่อการพัฒนาที่ยั่งยืน ให้ทุกคนเข้าถึงความยุติธรรม และสร้างสถาบันที่มีประสิทธิผล รับผิดชอบ และครอบคลุมในทุกกระดับ	ยุทธศาสตร์ที่ ๔ ยกระดับคุณภาพชีวิต เสริมสร้างความมั่นคง	ยุทธศาสตร์ที่ ๖ พัฒนาการเมือง การบริหาร	ยุทธศาสตร์ที่ ๖ พัฒนาการเมือง การบริหาร	กลยุทธ์ที่ ๑๕ การสร้างสำนึก ประชาธิปไตยและ การมีส่วนร่วมของ ประชาชน	แผนงาน บริหารงานทั่วไป	สำนักปลัด
๓๐	ยุทธศาสตร์ที่ ๖ ยุทธศาสตร์ชาติด้านการปรับสมดุลและพัฒนาระบบการบริหารจัดการภาครัฐ	หมวดหมู่ที่ ๑๓ ไทยมีภาครัฐที่ทันสมัย มีประสิทธิภาพ และตอบโจทย์ประชาชน	เป้าหมายที่ ๑๖ ส่งเสริมสังคมที่สงบสุขและครอบคลุมเพื่อการพัฒนาที่ยั่งยืน ให้ทุกคนเข้าถึงความยุติธรรม และสร้างสถาบันที่มีประสิทธิผล รับผิดชอบ และครอบคลุมในทุกกระดับ	ยุทธศาสตร์ที่ ๔ ยกระดับคุณภาพชีวิต เสริมสร้างความมั่นคง	ยุทธศาสตร์ที่ ๖ พัฒนาการเมือง การบริหาร	ยุทธศาสตร์ที่ ๖ พัฒนาการเมือง การบริหาร	กลยุทธ์ที่ ๑๖ ส่งเสริมการ ประชาสัมพันธ์สื่อ และการรับรู้ข้อมูล ข่าวสาร	แผนงาน บริหารงานทั่วไป	สำนักปลัด
รวม	๖ ยุทธศาสตร์	๑๑ หมวดหมู่	๑๐ เป้าหมาย	๕ ยุทธศาสตร์	๖ ยุทธศาสตร์	๖ ยุทธศาสตร์	๑๖ กลยุทธ์	๙ แผนงาน	

## ๓.๒ บัญชีโครงการพัฒนาท้องถิ่น

บัญชีสรุปโครงการพัฒนา  
แผนพัฒนาท้องถิ่น (พ.ศ. ๒๕๖๖ - ๒๕๗๐) แก้ไข ครั้งที่ ๒/๒๕๖๖  
เทศบาลตำบลเวียง อำเภอเชียงคำ จังหวัดพะเยา

แบบ ผ. ๐๑

ยุทธศาสตร์ กลยุทธ์ แผนงาน	ปี ๒๕๖๖		ปี ๒๕๖๗		ปี ๒๕๖๘		ปี ๒๕๖๙		ปี ๒๕๗๐		รวม ๕ ปี	
	จำนวน โครงการ	งบประมาณ (บาท)	จำนวน โครงการ	งบประมาณ (บาท)	จำนวน โครงการ	งบประมาณ (บาท)	จำนวน โครงการ	งบประมาณ (บาท)	จำนวน โครงการ	งบประมาณ (บาท)	จำนวน โครงการ	งบประมาณ (บาท)
<b>๑. ยุทธศาสตร์ที่ ๑ พัฒนาสาธารณสุขและการกีฬา</b>												
๑.๑ กลยุทธ์ที่ ๘ ส่งเสริมสุขภาพและการบริการสาธารณสุข												
(๑) แผนงานสาธารณสุข	๑	๒๐๐,๐๐๐	๑	๒๐๐,๐๐๐	๑	๒๐๐,๐๐๐	๑	๒๐๐,๐๐๐	๑	๒๐๐,๐๐๐	๕	๑,๐๐๐,๐๐๐
(๒) แผนงานสร้างความเข้มแข็งของชุมชน	๑	๓๐,๐๐๐	๑	๓๐,๐๐๐	๑	๓๐,๐๐๐	๑	๓๐,๐๐๐	๑	๓๐,๐๐๐	๕	๑๕๐,๐๐๐
<b>รวม</b>	<b>๒</b>	<b>๒๓๐,๐๐๐</b>	<b>๒</b>	<b>๒๓๐,๐๐๐</b>	<b>๒</b>	<b>๒๓๐,๐๐๐</b>	<b>๒</b>	<b>๒๓๐,๐๐๐</b>	<b>๒</b>	<b>๒๓๐,๐๐๐</b>	<b>๑๐</b>	<b>๑,๑๕๐,๐๐๐</b>
<b>๒. ยุทธศาสตร์ที่ ๒ พัฒนาเศรษฐกิจและการท่องเที่ยว</b>												
๑.๑ กลยุทธ์ที่ ๗ ส่งเสริมและสนับสนุนการท่องเที่ยว												
(๑) แผนงานบริหารงานทั่วไป	๑	๕๐,๐๐๐	๑	๕๐,๐๐๐	๑	๕๐,๐๐๐	๑	๕๐,๐๐๐	๑	๕๐,๐๐๐	๕	๒๕๐,๐๐๐
<b>รวม</b>	<b>๑</b>	<b>๕๐,๐๐๐</b>	<b>๑</b>	<b>๕๐,๐๐๐</b>	<b>๑</b>	<b>๕๐,๐๐๐</b>	<b>๑</b>	<b>๕๐,๐๐๐</b>	<b>๑</b>	<b>๕๐,๐๐๐</b>	<b>๕</b>	<b>๒๕๐,๐๐๐</b>
<b>๓. ยุทธศาสตร์ที่ ๓ พัฒนาโครงสร้างพื้นฐาน</b>												
๓.๑ กลยุทธ์ที่ ๒ การพัฒนาระบบประปา												
(๑) แผนงานเคหะและชุมชน	๑	๓๖๔,๐๐๐	-	-	-	-	-	-	-	-	๑	๓๖๔,๐๐๐
๓.๒ กลยุทธ์ที่ ๑ การพัฒนาด้านการคมนาคมขนส่งและสิ่งแวดล้อม												
(๑) แผนงานอุตสาหกรรมและการโยธา	๓	๘๔๖,๐๐๐	-	-	๑	๒๐๐,๐๐๐	-	-	-	-	๔	๑,๐๔๖,๐๐๐
๓.๓ กลยุทธ์ที่ ๑๐ ส่งเสริมการศึกษา เรียนรู้ สื่อสาร การเรียนการสอน												
(๑) แผนงานอุตสาหกรรมและการโยธา	๓	๖๐๐,๐๐๐	๗	๖,๔๕๐,๐๐๐	๔	๑,๘๐๐,๐๐๐	๓	๖๐๐,๐๐๐	๓	๖๐๐,๐๐๐	๒๐	๑๐,๐๕๐,๐๐๐
<b>รวม</b>	<b>๗</b>	<b>๑,๘๑๐,๐๐๐</b>	<b>๗</b>	<b>๖,๔๕๐,๐๐๐</b>	<b>๕</b>	<b>๒,๐๐๐,๐๐๐</b>	<b>๓</b>	<b>๖๐๐,๐๐๐</b>	<b>๓</b>	<b>๖๐๐,๐๐๐</b>	<b>๒๕</b>	<b>๑๑,๔๖๐,๐๐๐</b>

**บัญชีสรุปโครงการพัฒนา**  
**แผนพัฒนาท้องถิ่น (พ.ศ. ๒๕๖๖ - ๒๕๗๐) แก้ไข ครั้งที่ ๒/๒๕๖๖**  
**เทศบาลตำบลเวียง อำเภอเชียงคำ จังหวัดพะเยา**

แบบ ผ. ๐๑

ยุทธศาสตร์ กลยุทธ์ แผนงาน	ปี ๒๕๖๖		ปี ๒๕๖๗		ปี ๒๕๖๘		ปี ๒๕๖๙		ปี ๒๕๗๐		รวม ๕ ปี	
	จำนวน โครงการ	งบประมาณ (บาท)	จำนวน โครงการ	งบประมาณ (บาท)	จำนวน โครงการ	งบประมาณ (บาท)	จำนวน โครงการ	งบประมาณ (บาท)	จำนวน โครงการ	งบประมาณ (บาท)	จำนวน โครงการ	งบประมาณ (บาท)
<b>๔. ยุทธศาสตร์ที่ ๔ พัฒนาสังคม การศึกษา ศาสนาและวัฒนธรรม</b>												
๔.๑ กลยุทธ์ที่ ๑๒ การรักษาความสงบเรียบร้อยและสร้างความเข้มแข็งของชุมชน												
(๑) แผนงานการรักษาความสงบภายใน	๓	๖๓๐,๐๐๐	๓	๒๓๐,๐๐๐	๓	๒๓๐,๐๐๐	๒	๑๓๐,๐๐๐	๒	๑๓๐,๐๐๐	๑๓	๑,๓๕๐,๐๐๐
๔.๒ กลยุทธ์ที่ ๑๐ ส่งเสริมการศึกษา เรียนรู้สื่อสารการเรียนรู้การสอน												
(๑) แผนงานการศึกษา	๓๗	๓,๔๑๖,๗๓๐	๓๘	๓,๙๑๖,๗๓๐	๓๗	๓,๔๑๖,๗๓๐	๓๗	๓,๔๑๖,๗๓๐	๓๗	๓,๔๑๖,๗๓๐	๑๘๖	๑๗,๕๘๓,๖๕๐
๓.๓ กลยุทธ์ที่ ๑๓ การช่วยเหลือการจัดสวัสดิการคนพิการ ผู้ด้อยโอกาส ผู้สูงอายุ												
(๑) แผนงานสร้างความเข้มแข็งของชุมชน	๑	๓๐,๐๐๐	๑	๓๐,๐๐๐	๑	๓๐,๐๐๐	๑	๓๐,๐๐๐	๑	๓๐,๐๐๐	๕	๑๕๐,๐๐๐
๔.๔ กลยุทธ์ที่ ๑๑ ส่งเสริมและพัฒนาด้านการศาสนา อนุรักษ์วัฒนธรรมประเพณี												
(๑) แผนงานศาสนา วัฒนธรรม และนันทนาการ	๑	๒๐,๐๐๐	๑	๒๐,๐๐๐	๑	๒๐,๐๐๐	๑	๒๐,๐๐๐	๑	๒๐,๐๐๐	๕	๑๐๐,๐๐๐
<b>รวม</b>	<b>๔๒</b>	<b>๔,๐๙๖,๗๓๐</b>	<b>๔๓</b>	<b>๔,๐๙๖,๗๓๐</b>	<b>๔๒</b>	<b>๓,๖๙๖,๗๓๐</b>	<b>๔๑</b>	<b>๓,๕๙๖,๗๓๐</b>	<b>๔๑</b>	<b>๓,๕๙๖,๗๓๐</b>	<b>๒๐๙</b>	<b>๑๙,๑๘๓,๖๕๐</b>
<b>๕. ยุทธศาสตร์ที่ ๕ พัฒนาศักยภาพธรรมชาติและสิ่งแวดล้อม</b>												
๕.๑ กลยุทธ์ที่ ๔ การพัฒนาศักยภาพธรรมชาติและสิ่งแวดล้อม												
(๑) แผนงานสร้างความเข้มแข็งของชุมชน	๔	๑,๗๖๕,๐๐๐	๔	๑,๗๖๕,๐๐๐	๔	๑,๗๖๕,๐๐๐	๔	๑,๗๖๕,๐๐๐	๔	๑,๗๖๕,๐๐๐	๒๐	๘,๘๒๕,๐๐๐
(๒) แผนงานอุตสาหกรรมและการโยธา	-	-	๑	๕,๐๐๐,๐๐๐	-	-	-	-	-	-	๑	๕,๐๐๐,๐๐๐
<b>รวม</b>	<b>๔</b>	<b>๑,๗๖๕,๐๐๐</b>	<b>๕</b>	<b>๖,๗๖๕,๐๐๐</b>	<b>๔</b>	<b>๑,๗๖๕,๐๐๐</b>	<b>๔</b>	<b>๑,๗๖๕,๐๐๐</b>	<b>๔</b>	<b>๑,๗๖๕,๐๐๐</b>	<b>๒๑</b>	<b>๑๓,๘๒๕,๐๐๐</b>
<b>๖. ยุทธศาสตร์ที่ ๖ พัฒนาการเมืองการบริหาร</b>												
๖.๑ กลยุทธ์ที่ ๑๔ เสริมสร้างศักยภาพบุคลากรและการพัฒนาศักยภาพเพื่อการบริหารที่ดี												
(๑) แผนงานบริหารงานทั่วไป	๕	๒๒๐,๐๐๐	๕	๒๒๐,๐๐๐	๕	๔๒๐,๐๐๐	๖	๔๒๐,๐๐๐	๕	๔๒๐,๐๐๐	๒๖	๑,๗๐๐,๐๐๐
(๒) แผนงานอุตสาหกรรมและการโยธา	๑	๑๐๐,๐๐๐	๑	๑๐๐,๐๐๐	๑	๑๐๐,๐๐๐	๑	๑๐๐,๐๐๐	๑	๑๐๐,๐๐๐	๕	๕๐๐,๐๐๐
๖.๒ กลยุทธ์ที่ ๑๕ การสร้างสำนึกประชาธิปไตยและการมีส่วนร่วมของประชาชน												
(๑) แผนงานบริหารงานทั่วไป	๓	๕๕๐,๐๐๐	๓	๕๕๐,๐๐๐	๓	๕๕๐,๐๐๐	๓	๕๕๐,๐๐๐	๓	๕๕๐,๐๐๐	๑๕	๒,๗๕๐,๐๐๐
๖.๓ กลยุทธ์ที่ ๑๖ ส่งเสริมการประชาสัมพันธ์สื่อและการรับรู้ข้อมูลข่าวสาร												
(๑) แผนงานบริหารงานทั่วไป	๓	๑๓๐,๐๐๐	๓	๑๓๐,๐๐๐	๓	๑๓๐,๐๐๐	๓	๑๓๐,๐๐๐	๓	๑๓๐,๐๐๐	๑๕	๖๕๐,๐๐๐
<b>รวม</b>	<b>๑๒</b>	<b>๑,๐๐๐,๐๐๐</b>	<b>๑๒</b>	<b>๑,๐๐๐,๐๐๐</b>	<b>๑๒</b>	<b>๑,๒๐๐,๐๐๐</b>	<b>๑๓</b>	<b>๑,๒๐๐,๐๐๐</b>	<b>๑๒</b>	<b>๑,๒๐๐,๐๐๐</b>	<b>๖๑</b>	<b>๕,๖๐๐,๐๐๐</b>
<b>รวมทั้งหมด</b>	<b>๖๘</b>	<b>๘,๙๕๑,๗๓๐</b>	<b>๗๐</b>	<b>๑๘,๖๙๑,๗๓๐</b>	<b>๖๖</b>	<b>๘,๙๕๑,๗๓๐</b>	<b>๖๔</b>	<b>๗,๙๕๑,๗๓๐</b>	<b>๖๓</b>	<b>๗,๙๕๑,๗๓๐</b>	<b>๓๓๑</b>	<b>๕๑,๔๖๘,๖๕๐</b>

บัญชีสรุปโครงการพัฒนา  
ที่นำมาจากแผนพัฒนาหมู่บ้านและแผนชุมชน  
แผนพัฒนาท้องถิ่น (พ.ศ. ๒๕๖๖ - ๒๕๗๐) แก้ไข ครั้งที่ ๒/๒๕๖๖  
เทศบาลตำบลเวียง อำเภอเชียงคำ จังหวัดพะเยา

แบบ ผ. ๐๑/๑

หมู่บ้าน ชุมชน	ปี ๒๕๖๖		ปี ๒๕๖๗		ปี ๒๕๖๘		ปี ๒๕๖๙		ปี ๒๕๗๐		รวม ๕ ปี	
	จำนวน โครงการ	งบประมาณ (บาท)	จำนวน โครงการ	งบประมาณ (บาท)	จำนวน โครงการ	งบประมาณ (บาท)	จำนวน โครงการ	งบประมาณ (บาท)	จำนวน โครงการ	งบประมาณ (บาท)	จำนวน โครงการ	งบประมาณ (บาท)
หมู่ที่ ๑ บ้านปี้	๖	๑,๑๓๒,๐๐๐	๖	๑,๓๔๒,๐๐๐	๗	๒,๕๘๖,๐๐๐	๗	๓,๒๑๖,๐๐๐	๕	๑,๒๖๒,๐๐๐	๓๑	๙,๕๓๘,๐๐๐
หมู่ที่ ๒ บ้านค้อ	๓	๕๕๐,๐๐๐	๓	๔๙๘,๐๐๐	๔	๓๘๐,๐๐๐	๓	๒๒๐,๐๐๐	๓	๗๐๐,๐๐๐	๑๖	๒,๓๔๘,๐๐๐
หมู่ที่ ๓ บ้านทราย	๔	๔๒๐,๐๐๐	๖	๒,๑๖๐,๐๐๐	๖	๒,๑๙๐,๐๐๐	๖	๑,๒๗๐,๐๐๐	๕	๖๐๐,๐๐๐	๒๗	๖,๖๔๐,๐๐๐
หมู่ที่ ๔ บ้านลำ	๖	๑,๖๖๕,๐๐๐	๕	๑,๐๗๕,๐๐๐	๗	๒,๑๗๒,๐๐๐	๖	๕๙๐,๐๐๐	๖	๑,๕๕๐,๐๐๐	๓๐	๗,๐๕๒,๐๐๐
หมู่ที่ ๕ บ้านไชยพรม	๑๒	๖,๑๔๑,๐๐๐	๘	๔,๑๘๐,๐๐๐	๘	๓,๗๒๖,๐๐๐	๘	๕,๓๗๓,๐๐๐	๙	๔,๘๙๒,๐๐๐	๔๕	๒๔,๓๑๒,๐๐๐
หมู่ที่ ๖ บ้านเวียง	๕	๑,๓๒๔,๐๐๐	๗	๑,๖๖๔,๐๐๐	๑๐	๑,๑๖๒,๐๐๐	๖	๒,๕๔๒,๐๐๐	๕	๓,๙๐๔,๐๐๐	๓๓	๑๐,๕๙๖,๐๐๐
หมู่ที่ ๗ บ้านพระนั่งดิน	๕	๙๓๐,๐๐๐	๗	๔,๔๕๐,๐๐๐	๔	๑,๙๒๐,๐๐๐	๕	๑,๖๔๐,๐๐๐	๓	๗๖๐,๐๐๐	๒๔	๙,๗๐๐,๐๐๐
หมู่ที่ ๘ บ้านดอนไชย	๗	๒,๖๙๕,๐๐๐	๗	๑,๒๗๑,๐๐๐	๖	๗๑๕,๐๐๐	๖	๑,๖๒๕,๐๐๐	๗	๓,๒๓๘,๐๐๐	๓๓	๙,๕๔๔,๐๐๐
หมู่ที่ ๙ บ้านดอนแก้ว	๖	๘๘๐,๐๐๐	๙	๒,๐๘๓,๐๐๐	๕	๖๕๐,๐๐๐	๕	๙๔๕,๐๐๐	๔	๑,๕๑๕,๐๐๐	๒๙	๖,๐๗๓,๐๐๐
หมู่ที่ ๑๐ บ้านปี้	๖	๗๒๔,๐๐๐	๖	๒,๐๙๕,๐๐๐	๖	๙๘๐,๐๐๐	๕	๙๐๕,๐๐๐	๖	๑,๙๒๕,๐๐๐	๒๙	๖,๖๒๙,๐๐๐
<b>รวมทั้งหมด</b>	<b>๖๐</b>	<b>๑๖,๔๖๑,๐๐๐</b>	<b>๖๔</b>	<b>๒๐,๘๑๘,๐๐๐</b>	<b>๖๓</b>	<b>๑๖,๔๘๑,๐๐๐</b>	<b>๕๗</b>	<b>๑๘,๓๒๖,๐๐๐</b>	<b>๕๓</b>	<b>๒๐,๓๔๖,๐๐๐</b>	<b>๒๙๗</b>	<b>๙๒,๔๓๒,๐๐๐</b>

รายละเอียดโครงการพัฒนา  
แผนพัฒนาท้องถิ่น (พ.ศ. ๒๕๖๖ – ๒๕๗๐) แก้ไข ครั้งที่ ๒/๒๕๖๖  
เทศบาลตำบลเวียง อำเภอเชียงคำ จังหวัดพะเยา

แบบ ผ. ๐๒

- ก. ยุทธศาสตร์ชาติ ๒๐ ปี ยุทธศาสตร์ที่ ๔ ยุทธศาสตร์ด้านการสร้างโอกาสความเสมอภาคและเท่าเทียมกันทางสังคม
- ข. แผนพัฒนาเศรษฐกิจและสังคมแห่งชาติ ฉบับที่ ๑๓ หมายความว่าที่ ๔ ไทยเป็นศูนย์กลางทางการแพทย์และสุขภาพมูลค่าสูง
- ค. Sustainable Development Goals : SDGs เป้าหมายที่ ๓ สร้างหลักประกันการมีสุขภาพที่ดี และส่งเสริมความเป็นอยู่ที่ดีสำหรับทุกคนในทุกช่วงวัย
- ง. ยุทธศาสตร์จังหวัดพะเยา ยุทธศาสตร์ที่ ๔ ยกระดับคุณภาพชีวิต เสริมสร้างความมั่นคง
- จ. ยุทธศาสตร์การพัฒนาขององค์กรปกครองส่วนท้องถิ่นในเขตจังหวัดพะเยา ยุทธศาสตร์ที่ ๑ พัฒนาสาธารณสุขและการกีฬา
  - ๑. ยุทธศาสตร์ที่ ๑ พัฒนาสาธารณสุขและการกีฬา
    - ๑.๑ กลยุทธ์ที่ ๘ ส่งเสริมสุขภาพและการบริการสาธารณสุข

(๑) แผนงานสาธารณสุข

ที่	โครงการ	วัตถุประสงค์	เป้าหมาย (ผลผลิตของ โครงการ)	งบประมาณ					ตัวชี้วัด (KPI)	ผลที่คาดว่าจะได้รับ	หน่วยงาน รับผิดชอบหลัก
				๒๕๖๖ (บาท)	๒๕๖๗ (บาท)	๒๕๖๘ (บาท)	๒๕๖๙ (บาท)	๒๕๗๐ (บาท)			
๑	เงินอุดหนุนสำหรับการดำเนินงานตามแนวทางโครงการพระราชดำริด้านสาธารณสุข	เพื่ออุดหนุนหมู่บ้านในการดำเนินกิจกรรมสาธารณสุขตามพระราชดำริ	อุดหนุนชุมชน ๑๐ หมู่บ้าน	๒๐๐,๐๐๐	๒๐๐,๐๐๐	๒๐๐,๐๐๐	๒๐๐,๐๐๐	๒๐๐,๐๐๐	๑ ครั้ง/ปี	เพื่อเสริมสร้างให้ประชาชนและชุมชนมีสุขอนามัยที่ดี	กองสาธารณสุข
รวม	๑ โครงการ	-	-	๒๐๐,๐๐๐	๒๐๐,๐๐๐	๒๐๐,๐๐๐	๒๐๐,๐๐๐	๒๐๐,๐๐๐	-	-	-

(๒) แผนงานสร้างความเข้มแข็งของชุมชน

ที่	โครงการ	วัตถุประสงค์	เป้าหมาย (ผลผลิตของ โครงการ)	งบประมาณ					ตัวชี้วัด (KPI)	ผลที่คาดว่าจะได้รับ	หน่วยงานรับผิดชอบหลัก
				๒๕๖๖ (บาท)	๒๕๖๗ (บาท)	๒๕๖๘ (บาท)	๒๕๖๙ (บาท)	๒๕๗๐ (บาท)			
๑	โครงการรณรงค์ควบคุม ป้องกันโรคเอดส์ (กิจกรรม วันเอดส์โลก)	เพื่อให้ประชาชนมี ความรู้ความเข้าใจและ ตระหนักในปัญหาโรค เอดส์	จัดกิจกรรม (วัน เอดส์โลก)	๓๐,๐๐๐	๓๐,๐๐๐	๓๐,๐๐๐	๓๐,๐๐๐	๓๐,๐๐๐	๑ ครั้ง	จำนวนผู้ติดเชื้อ เอดส์มีจำนวน ลดลง	กอง สาธารณสุข
รวม	๑ โครงการ	-	-	๓๐,๐๐๐	๓๐,๐๐๐	๓๐,๐๐๐	๓๐,๐๐๐	๓๐,๐๐๐	-	-	-

รายละเอียดโครงการพัฒนา  
แผนพัฒนาท้องถิ่น (พ.ศ. ๒๕๖๖ – ๒๕๗๐) แก้ไข ครั้งที่ ๒/๒๕๖๖  
เทศบาลตำบลเวียง อำเภอเชียงคำ จังหวัดพะเยา

แบบ ผ. ๐๒

- ก. ยุทธศาสตร์ชาติ ๒๐ ปี ยุทธศาสตร์ที่ ๒ ยุทธศาสตร์ด้านการสร้างความสามารถในการแข่งขัน
- ข. แผนพัฒนาเศรษฐกิจและสังคมแห่งชาติ ฉบับที่ ๑๓ หมายความว่า ๒ ไทยเป็นจุดหมายของการท่องเที่ยวที่เน้นคุณภาพและความยั่งยืน
- ค. Sustainable Development Goals : SDGs เป้าหมายที่ ๘ ส่งเสริมการเจริญเติบโตทางเศรษฐกิจที่ต่อเนื่อง ครอบคลุม และยั่งยืน การจ้างงานเต็มที่และมีผลผลิตภาพ และการมีงานที่มีคุณค่าสำหรับทุกคน
- ง. ยุทธศาสตร์จังหวัดพะเยา ยุทธศาสตร์ที่ ๒ ส่งเสริมการท่องเที่ยวเชิงสร้างสรรค์
- จ. ยุทธศาสตร์การพัฒนาขององค์กรปกครองส่วนท้องถิ่นในเขตจังหวัดพะเยา ยุทธศาสตร์ที่ ๒ พัฒนาเศรษฐกิจและการท่องเที่ยว
๑. ยุทธศาสตร์ที่ ๒ พัฒนาเศรษฐกิจและการท่องเที่ยว
- ๑.๑ กลยุทธ์ที่ ๗ ส่งเสริมและสนับสนุนการท่องเที่ยว
- (๑) แผนงานบริหารงานทั่วไป

ที่	โครงการ	วัตถุประสงค์	เป้าหมาย (ผลผลิตของ โครงการ)	งบประมาณ					ตัวชี้วัด (KPI)	ผลที่คาดว่าจะ ได้รับ	หน่วยงาน รับผิดชอบหลัก
				๒๕๖๖ (บาท)	๒๕๖๗ (บาท)	๒๕๖๘ (บาท)	๒๕๖๙ (บาท)	๒๕๗๐ (บาท)			
๑	โครงการจัดงานอนุสรณ์ผู้ เสียสละ พลเรือน ตำรวจ ทหาร ๒๓๒๔ อำเภอ เชียงคำ	เพื่อระลึกถึงวีรกรรม ของผู้เสียสละ พล เรือน ตำรวจ ทหารที่ ได้พลีชีพเพื่อชาติใน การต่อสู้กับผู้ก่อร้าย คอมมิวนิสต์ในอดีต	ร่วมจัด นิทรรศการใน งานอนุสรณ์ ผู้ เสียสละ	๕๐,๐๐๐	๕๐,๐๐๐	๕๐,๐๐๐	๕๐,๐๐๐	๕๐,๐๐๐	๑ ครั้ง	เทศบาลได้ ประชาสัมพันธ์ ผลงานของ เทศบาลและ ประชาชนได้ระลึก ถึงวีรกรรมของผู้ เสียสละ พลเรือน ตำรวจ ทหารที่ได้ พลีชีพเพื่อชาติ	สำนักปลัด
รวม	๑ โครงการ	-	-	๕๐,๐๐๐	๕๐,๐๐๐	๕๐,๐๐๐	๕๐,๐๐๐	๕๐,๐๐๐	-	-	-

รายละเอียดโครงการพัฒนา  
แผนพัฒนาท้องถิ่น (พ.ศ. ๒๕๖๖ – ๒๕๗๐) แก้ไข ครั้งที่ ๒/๒๕๖๖  
เทศบาลตำบลเวียง อำเภอเชียงคำ จังหวัดพะเยา

แบบ ผ. ๐๒

- ก. ยุทธศาสตร์ชาติ ๒๐ ปี ยุทธศาสตร์ที่ ๒ ยุทธศาสตร์ด้านการสร้างความสามารถในการแข่งขัน
- ข. แผนพัฒนาเศรษฐกิจและสังคมแห่งชาติ ฉบับที่ ๑๓ หมายความว่า ๕ ไทยเป็นประตูการค้าการลงทุนและยุทธศาสตร์ทางโลจิสติกส์ที่สำคัญของภูมิภาค
- ค. Sustainable Development Goals : SDGs เป้าหมายที่ ๖ สร้างหลักประกันเรื่องน้ำและการสุขาภิบาล ให้มีการจัดการอย่างยั่งยืนและมีสภาพพร้อมใช้ สำหรับทุกคน
- ง. ยุทธศาสตร์จังหวัดพะเยา ยุทธศาสตร์ที่ ๓ พัฒนาศักยภาพการค้า การลงทุน เพื่อสร้างมูลค่าเพิ่ม
- จ. ยุทธศาสตร์การพัฒนาขององค์กรปกครองส่วนท้องถิ่นในเขตจังหวัดพะเยา ยุทธศาสตร์ที่ ๓ พัฒนาโครงสร้างพื้นฐาน
  - ๑. ยุทธศาสตร์ที่ ๓ พัฒนาโครงสร้างพื้นฐาน
    - ๑.๑ กลยุทธ์ที่ ๒ การพัฒนาระบบประปา
      - (๑) แผนงานเคหะและชุมชน

ที่	โครงการ	วัตถุประสงค์	เป้าหมาย (ผลผลิตของโครงการ)	งบประมาณ					ตัวชี้วัด (KPI)	ผลที่คาดว่าจะได้รับ	หน่วยงาน รับผิดชอบ หลัก
				๒๕๖๖ (บาท)	๒๕๖๗ (บาท)	๒๕๖๘ (บาท)	๒๕๖๙ (บาท)	๒๕๗๐ (บาท)			
๑	โครงการก่อสร้างประปา หอดึงสูง	เพื่อใช้ในงาน โรงฆ่าสัตว์ เทศบาลตำบล เวียง	ก่อสร้างประปาหอดึงสูง แบบถังไฟเบอร์กลาส ขนาด ๑๐ ลบ.ม. จำนวน ๔ ลูก บริเวณโรงฆ่าสัตว์ เทศบาลตำบลเวียง บ้านป่า หมูที่ ๑ ต. เวียง อ.เชียง คำ จ.พะเยา พิกัดที่ ๐๖๔๐๔๐๒ E ๒๑๕๕๘๒๘ N	๓๖๔,๐๐๐	-	-	-	-	๑ หลัง	โรงฆ่าสัตว์ เทศบาลมีน้ำ สะอาดและ เพียงพอในการ ผลิตเนื้อสัตว์ใน แต่ละวัน	กอง สาธารณสุข
รวม	๑ โครงการ	-	-	๓๖๔,๐๐๐	-	-	-	-	-	-	-

รายละเอียดโครงการพัฒนา  
แผนพัฒนาท้องถิ่น (พ.ศ. ๒๕๖๖ – ๒๕๗๐) แก้ไข ครั้งที่ ๒/๒๕๖๖  
เทศบาลตำบลเวียง อำเภอเชียงคำ จังหวัดพะเยา

แบบ ผ. ๐๒

- ก. ยุทธศาสตร์ชาติ ๒๐ ปี ยุทธศาสตร์ที่ ๒ ยุทธศาสตร์ด้านการสร้างความสามารถในการแข่งขัน
- ข. แผนพัฒนาเศรษฐกิจและสังคมแห่งชาติ ฉบับที่ ๑๓ หมายความว่า ๕ ไทยเป็นประตูการค้าการลงทุนและยุทธศาสตร์ทางโลจิสติกส์ที่สำคัญของภูมิภาค
- ค. Sustainable Development Goals : SDGs เป้าหมายที่ ๙ สร้างโครงสร้างพื้นฐานที่มีความยืดหยุ่นต่อการเปลี่ยนแปลง ส่งเสริมการพัฒนาอุตสาหกรรม ที่ครอบคลุมและยั่งยืน และส่งเสริมนวัตกรรม
- ง. ยุทธศาสตร์จังหวัดพะเยา ยุทธศาสตร์ที่ ๓ พัฒนาศักยภาพการค้า การลงทุน เพื่อสร้างมูลค่าเพิ่ม
- จ. ยุทธศาสตร์การพัฒนาขององค์กรปกครองส่วนท้องถิ่นในเขตจังหวัดพะเยา ยุทธศาสตร์ที่ ๓ พัฒนาโครงสร้างพื้นฐาน

๑. ยุทธศาสตร์ที่ ๓ พัฒนาโครงสร้างพื้นฐาน

๑.๑ กลยุทธ์ที่ ๑ การพัฒนาด้านการคมนาคม ขนส่งและสิ่งแวดล้อม

(๑) แผนงานอุตสาหกรรมและการโยธา

ที่	โครงการ	วัตถุประสงค์	เป้าหมาย (ผลผลิตของโครงการ)	งบประมาณ					ตัวชี้วัด (KPI)	ผลที่คาดว่าจะได้รับ	หน่วยงาน รับผิดชอบหลัก
				๒๕๖๖ (บาท)	๒๕๖๗ (บาท)	๒๕๖๘ (บาท)	๒๕๖๙ (บาท)	๒๕๗๐ (บาท)			
๑	โครงการก่อสร้างห้องน้ำชาย/หญิง (บริเวณโรงฆ่าสัตว์และโรงคัดแยกขยะ)	เพื่อให้บริการประชาชนที่มาใช้บริการโรงฆ่าสัตว์	ก่อสร้างห้องน้ำชาย/หญิง (บริเวณโรงฆ่าสัตว์และโรงคัดแยกขยะ) ขนาดกว้าง ๓.๕๐ ม. ยาว ๓.๐๐ ม. หรือมีพื้นที่ใช้สอยไม่น้อยกว่า ๑๐.๕๐ ตารางเมตร พิกัดที่ ๐๖๔๐๓๘๓ E ๒๑๕๕๘๔๕ N	๑๐๐,๐๐๐	-	--	-	-	๑ หลัง	มีห้องน้ำให้บริการอย่างเพียงพอแก่ผู้มาใช้บริการโรงฆ่าสัตว์	กองสาธารณสุข

ที่	โครงการ	วัตถุประสงค์	เป้าหมาย (ผลผลิตของโครงการ)	งบประมาณ					ตัวชี้วัด (KPI)	ผลที่คาดว่าจะ จะได้รับ	หน่วยงาน รับผิดชอบ หลัก
				๒๕๖๖ (บาท)	๒๕๖๗ (บาท)	๒๕๖๘ (บาท)	๒๕๖๙ (บาท)	๒๕๗๐ (บาท)			
๒	โครงการก่อสร้างรั้วโรง ฆ่าสัตว์เทศบาลตำบล เวียง	เพื่อป้องกันสัตว์ นำโรค เช่น สุนัขเข้ามาใน บริเวณโรงฆ่า สัตว์	ก่อสร้างก่อสร้างรั้วโรงฆ่า สัตว์เทศบาลตำบลเวียง ขนาดยาวรวม ๒๙๔.๐๐ ม. สูง ๑.๘๐ ม. บริเวณโรงฆ่า สัตว์เทศบาลตำบลเวียง บ้านป่า หมู่ที่ ๑ ต. เวียง อ.เชียงคำ จ.พะเยา พิกัดที่ เริ่ม ๐๖๔๐๔๐๙ E ๒๑๕๕๘๔๐ N สิ้นสุด ๐๖๔๐๓๙๙ E ๒๑๕๕๘๙๓ N	๕๕๖,๐๐๐	-	-	-	-	๑ แห่ง	โรงฆ่าสัตว์มี รั้วในการ ป้องกันสัตว์ ตามแบบ ประเมินโรง ฆ่าสัตว์	กอง สาธารณสุข
๓	โครงการปรับปรุงห้องน้ำ อาคารสำนักงานเทศบาล ตำบลเวียง	เพื่อให้บริการ ประชาชนที่มา ใช้บริการ	ปรับปรุงห้องน้ำอาคาร สำนักงานเทศบาลตำบล เวียง อำเภอเชียงคำ จังหวัด พะเยา จำนวน ๔ จุด รายละเอียดตามแบบแปลน ของเทศบาลตำบลเวียง พิกัดที่ ๐๖๓๙๑๒๐ E ๒๑๕๖๒๙๓ N	๒๐๐,๐๐๐	-	๒๐๐,๐๐๐	-	-	๑ แห่ง	ให้บริการ อย่าง เพียงพอแก่ ผู้มาใช้ บริการ	กองช่าง
รวม	๓ โครงการ	-	-	๘๕๖,๐๐๐	-	๒๐๐,๐๐๐	-	-	-	-	-

รายละเอียดโครงการพัฒนา  
แผนพัฒนาท้องถิ่น (พ.ศ. ๒๕๖๖ – ๒๕๗๐) แก้ไข ครั้งที่ ๒/๒๕๖๖  
เทศบาลตำบลเวียง อำเภอเชียงคำ จังหวัดพะเยา

แบบ ผ. ๐๒

- ก. ยุทธศาสตร์ชาติ ๒๐ ปี ยุทธศาสตร์ที่ ๓ ยุทธศาสตร์การพัฒนาและเสริมสร้างศักยภาพคน
- ข. แผนพัฒนาเศรษฐกิจและสังคมแห่งชาติ ฉบับที่ ๑๓ หมวดหมายที่ ๑๒ ไทยมีกำลังคนสมรรถนะสูง มุ่งเรียนรู้อย่างต่อเนื่อง ตอบโจทย์การพัฒนาแห่งอนาคต
- ค. Sustainable Development Goals : SDGs เป้าหมายที่ ๔ สร้างหลักประกันว่าทุกคนมีการศึกษาที่มีคุณภาพอย่างครอบคลุมและเท่าเทียม และสนับสนุนโอกาสในการเรียนรู้ตลอดชีวิต
- ง. ยุทธศาสตร์จังหวัดพะเยา ยุทธศาสตร์ที่ ๔ ยกระดับคุณภาพชีวิต เสริมสร้างความมั่นคง
- จ. ยุทธศาสตร์การพัฒนาขององค์กรปกครองส่วนท้องถิ่นในเขตจังหวัดพะเยา ยุทธศาสตร์ที่ ๔ พัฒนาสังคม การศึกษา ศาสนาและวัฒนธรรม

๑. ยุทธศาสตร์ที่ ๓ พัฒนาโครงสร้างพื้นฐาน

๑.๑ กลยุทธ์ที่ ๑๐ ส่งเสริมการศึกษา เรียนรู้สื่อสารการเรียนรู้การสอน

(๑) แผนงานอุตสาหกรรมและการโยธา

ที่	โครงการ	วัตถุประสงค์	เป้าหมาย (ผลผลิตของโครงการ)	งบประมาณ					ตัวชี้วัด (KPI)	ผลที่คาดว่าจะได้รับ	หน่วยงาน รับผิดชอบหลัก
				๒๕๖๖ (บาท)	๒๕๖๗ (บาท)	๒๕๖๘ (บาท)	๒๕๖๙ (บาท)	๒๕๗๐ (บาท)			
๑	โครงการปรับปรุง/ซ่อมแซม อาคารเรียนและอาคารประกอบ โรงเรียนเทศบาล	เพื่อปรับปรุง/ซ่อมแซม อาคารเรียนและอาคารประกอบโรงเรียนเทศบาลฯ	ปรับปรุง/ซ่อมแซม อาคารเรียนและอาคารประกอบโรงเรียนเทศบาลฯ	๒๐๐,๐๐๐	๒๐๐,๐๐๐	๒๐๐,๐๐๐	๒๐๐,๐๐๐	๒๐๐,๐๐๐	๒ หลัง	โรงเรียนได้ปรับปรุง/ซ่อมแซมอาคารเรียนและอาคารประกอบโรงเรียนเทศบาล	กองการศึกษา
๒	โครงการก่อสร้างห้องเก็บของโรงเรียนเทศบาล	เพื่อก่อสร้าง ห้องเก็บของโรงเรียนเทศบาลฯ	ห้องเก็บของโรงเรียนเทศบาลฯ	๒๐๐,๐๐๐	๒๐๐,๐๐๐	๒๐๐,๐๐๐	๒๐๐,๐๐๐	๒๐๐,๐๐๐	๑ หลัง	โรงเรียนได้ก่อสร้างห้องเก็บของโรงเรียนเทศบาล	กองการศึกษา
๓	โครงการปรับปรุง/ซ่อมแซม/ต่อเติม อาคารเรียนศูนย์พัฒนาเด็กเล็กเทศบาลตำบลเวียง	เพื่อปรับปรุง/ซ่อมแซม/ต่อเติม อาคารเรียนและอาคารประกอบศูนย์ฯ	ปรับปรุง/ซ่อมแซม/ต่อเติมอาคารเรียนและอาคารประกอบศูนย์ฯ พิกัดที่ ๐๖๓๙๓๗๑ E ๒๑๕๖๔๐๓ N	๒๐๐,๐๐๐	๒๐๐,๐๐๐	๒๐๐,๐๐๐	๒๐๐,๐๐๐	๒๐๐,๐๐๐	๑ หลัง	ศูนย์ฯได้ปรับปรุง/ซ่อมแซม/ต่อเติมอาคารเรียนและอาคารประกอบศูนย์พัฒนาเด็กเล็กเทศบาลตำบลเวียง	กองการศึกษา

ที่	โครงการ	วัตถุประสงค์	เป้าหมาย (ผลผลิตของโครงการ)	งบประมาณ					ตัวชี้วัด (KPI)	ผลที่คาดว่าจะ จะได้รับ	หน่วยงาน รับผิดชอบ หลัก
				๒๕๖๖ (บาท)	๒๕๖๗ (บาท)	๒๕๖๘ (บาท)	๒๕๖๙ (บาท)	๒๕๗๐ (บาท)			
๔	โครงการก่อสร้าง โดมสนามเด็กเล่น โรงเรียนเทศบาล ตำบลเวียง	เพื่อให้โรงเรียน มีโดมสนามเด็ก เล่นที่ปลอดภัย และมั่นคง สำหรับเด็ก นักเรียน	ก่อสร้างโดมสนามเด็กเล่น โรงเรียนเทศบาลตำบลเวียง ขนาด กว้าง ๖ เมตร ยาว ๒๐.๐๐ เมตร พิกัด E=๐๖๓๙๓๗๗ N=๒๑๕๖๓๘๗	-	-	๑,๒๐๐,๐๐๐	-	-	๑ แห่ง	โรงเรียนมีโดมสนามเด็ก เล่นที่มั่นคง ปลอดภัย สำหรับเด็กนักเรียน โรงเรียนเทศบาลตำบล เวียง	กอง การศึกษา
๕	โครงการก่อสร้าง โดมทางเดินศูนย์ พัฒนาเด็กเล็ก เทศบาลตำบลเวียง	เพื่อให้ศูนย์ พัฒนาเด็กเล็ก เทศบาลตำบล เวียง มีโดม ทางเดินกันฝนที่ มั่นคงและ ปลอดภัยสำหรับ เด็กนักเรียน	โดมทางเดินศูนย์พัฒนาเด็ก เล็กเทศบาลตำบลเวียง ขนาด กว้าง ๑.๕๐ เมตร ยาว ๓๐ เมตร พิกัดเริ่มต้น E=๐๖๓๙๓๖๑ N=๒๑๕๖๓๗๙ พิกัดสิ้นสุด E=๐๖๓๙๓๗๐ N=๒๑๕๖๓๙๓		๓๙๐,๐๐๐				๑ แห่ง	ศูนย์พัฒนาเด็กเล็ก เทศบาลตำบลเวียง มี โดมทางเดินกันฝนที่ มั่นคงและปลอดภัย สำหรับเด็กนักเรียน	กอง การศึกษา
๖	โครงการก่อสร้าง โดมทางเดิน โรงเรียนเทศบาล ตำบลเวียง	เพื่อให้โรงเรียน เทศบาลตำบล เวียง มีโดม ทางเดินกันฝนที่ มั่นคงและ ปลอดภัยสำหรับ เด็กนักเรียน	โดมทางเดิน โรงเรียน เทศบาลตำบลเวียง ขนาด กว้าง ๑.๕๐ เมตร ยาว ๒๐ เมตร พิกัดเริ่มต้น E=๐๖๓๙๓๗๐ N=๒๑๕๖๓๗๙ พิกัดสิ้นสุด E=๐๖๓๙๓๘๖ N=๒๑๕๖๓๙๑		๒๖๐,๐๐๐				๑ แห่ง	โรงเรียนเทศบาลตำบล เวียง มีโดมทางเดินกัน ฝนที่มั่นคงและปลอดภัย สำหรับเด็กนักเรียน	กอง การศึกษา

ที่	โครงการ	วัตถุประสงค์	เป้าหมาย (ผลผลิตของ โครงการ)	งบประมาณ					ตัวชี้วัด (KPI)	ผลที่คาดว่าจะ ได้รับ	หน่วยงาน รับผิดชอบ หลัก
				๒๕๖๖ (บาท)	๒๕๖๗ (บาท)	๒๕๖๘ (บาท)	๒๕๖๙ (บาท)	๒๕๗๐ (บาท)			
๗	โครงการก่อสร้างอาคารโรงเรียนเทศบาลตำบลเวียง	เพื่อให้โรงเรียนเทศบาลตำบลเวียง มีอาคารเรียนที่มั่นคงและเหมาะสมกับการจัดการเรียนการสอนสำหรับนักเรียนโรงเรียนเทศบาลตำบลเวียง	ก่อสร้างอาคารโรงเรียนเทศบาลตำบลเวียง ตามแบบแปลนกรมส่งเสริมการปกครองท้องถิ่นอาคารเด็กเล็ก ๒๐๐ คน ๘ ห้องเรียน		๕,๐๐๐,๐๐๐				๑ แห่ง	โรงเรียนเทศบาลตำบลเวียง มีอาคารเรียนที่มั่นคงและเหมาะสมกับการจัดการเรียนการสอนสำหรับนักเรียนโรงเรียนเทศบาลตำบลเวียง	๑. กองการศึกษา ๒. หน่วยงานที่ขอรับเงินอุดหนุน
๘	โครงการก่อสร้างที่ปรับปรุงสำหรับเด็กศูนย์พัฒนาเด็กเล็กเทศบาลตำบลเวียง	เพื่อให้ศูนย์พัฒนาเด็กเล็กเทศบาลตำบลเวียง มีสถานที่ปรับปรุงที่เพียงพอและเหมาะสมสำหรับเด็กศูนย์พัฒนาเด็กเล็กเทศบาลตำบลเวียง	ก่อสร้างที่ปรับปรุงสำหรับเด็กศูนย์พัฒนาเด็กเล็กเทศบาลตำบลเวียง ขนาดกว้าง ๒.๐๐ เมตร ยาว ๖.๐๐ เมตร พิกัด E=๐๖๓๙๓๔๖ N=๒๑๕๖๓๙๕		๒๐๐,๐๐๐				๑ แห่ง	ศูนย์พัฒนาเด็กเล็กเทศบาลตำบลเวียง มีสถานที่ปรับปรุงที่เพียงพอและเหมาะสมสำหรับเด็กศูนย์พัฒนาเด็กเล็กเทศบาลตำบลเวียง	กองการศึกษา
รวม	๘ โครงการ			๖๐๐,๐๐๐	๖,๔๕๐,๐๐๐	๑,๘๐๐,๐๐๐	๖๐๐,๐๐๐	๖๐๐,๐๐๐			

รายละเอียดโครงการพัฒนา  
แผนพัฒนาท้องถิ่น (พ.ศ. ๒๕๖๖ – ๒๕๗๐) แก้ไข ครั้งที่ ๒/๒๕๖๖  
เทศบาลตำบลเวียง อำเภอเชียงคำ จังหวัดพะเยา

แบบ ผ. ๐๒

- ก. ยุทธศาสตร์ชาติ ๒๐ ปี ยุทธศาสตร์ที่ ๑ ยุทธศาสตร์ชาติด้านความมั่นคง
- ข. แผนพัฒนาเศรษฐกิจและสังคมแห่งชาติ ฉบับที่ ๑๓ หมายความว่า ๘ ไทยมีพื้นที่และเมืองอัจฉริยะที่น่าอยู่ ปลอดภัย เติบโตได้อย่างยั่งยืน
- ค. Sustainable Development Goals : SDGs เป้าหมายที่ ๑๖ ส่งเสริมสังคมที่สงบสุขและครอบคลุมเพื่อการพัฒนาที่ยั่งยืน ให้ทุกคนเข้าถึงความยุติธรรม และสร้างสถาบันที่มีประสิทธิผล รับผิดชอบ และครอบคลุมในทุกระดับ
- ง. ยุทธศาสตร์จังหวัดพะเยา ยุทธศาสตร์ที่ ๔ ยกระดับคุณภาพชีวิต เสริมสร้างความมั่นคง
- จ. ยุทธศาสตร์การพัฒนาขององค์กรปกครองส่วนท้องถิ่นในเขตจังหวัดพะเยา ยุทธศาสตร์ที่ ๔ พัฒนาสังคม การศึกษา ศาสนาและวัฒนธรรม
  - ๑. ยุทธศาสตร์ที่ ๔ พัฒนาสังคม การศึกษา ศาสนาและวัฒนธรรม
    - ๑.๑ กลยุทธ์ที่ ๑๒ การรักษาความสงบเรียบร้อยและสร้างความเข้มแข็งของชุมชน

(๑) แผนงานการรักษาความสงบภายใน

ที่	โครงการ	วัตถุประสงค์	เป้าหมาย (ผลผลิตของ โครงการ)	งบประมาณ					ตัวชี้วัด (KPI)	ผลที่คาดว่าจะ ได้รับ	หน่วยงาน รับผิดชอบหลัก
				๒๕๖๖ (บาท)	๒๕๖๗ (บาท)	๒๕๖๘ (บาท)	๒๕๖๙ (บาท)	๒๕๗๐ (บาท)			
๑	โครงการป้องกันและลดอุบัติเหตุทางถนนในช่วงเทศกาลสำคัญ	เพื่อป้องกันและลดการเกิดอุบัติเหตุทางถนนในช่วงเทศกาลสำคัญต่างๆ	จัดบุคลากร และอปพร. เข้าเวรยามเพื่อป้องกันและลดอุบัติเหตุทางถนน	๓๐,๐๐๐	๓๐,๐๐๐	๓๐,๐๐๐	๓๐,๐๐๐	๓๐,๐๐๐	๒ ครั้ง/ปี	สามารถป้องกันและลดอุบัติเหตุทางถนน เกิดความปลอดภัยแก่ประชาชนได้	สำนักปลัด
๒	โครงการฝึกอบรมทบทวนอาสาสมัครป้องกันภัยฝ่ายพลเรือน ทต.เวียง	เพื่อเพิ่มศักยภาพของอาสาสมัครป้องกันภัยฝ่ายพลเรือน(อปพร.) ในการปฏิบัติงานด้านการป้องกันและบรรเทาสาธารณภัยตามนโยบายของกระทรวงมหาดไทย	จัดอบรมเชิงปฏิบัติการ ๑ ครั้ง	๑๐๐,๐๐๐	๑๐๐,๐๐๐	๑๐๐,๐๐๐	๑๐๐,๐๐๐	๑๐๐,๐๐๐	๑ ครั้ง	อาสาสมัครมีความรู้ที่สามารถปฏิบัติงานได้อย่างมีประสิทธิภาพ	สำนักปลัด

ที่	โครงการ	วัตถุประสงค์	เป้าหมาย (ผลผลิตของ โครงการ)	งบประมาณ					ตัวชี้วัด (KPI)	ผลที่คาดว่าจะได้รับ	หน่วยงาน รับผิดชอบหลัก
				๒๕๖๖ (บาท)	๒๕๖๗ (บาท)	๒๕๖๘ (บาท)	๒๕๖๙ (บาท)	๒๕๗๐ (บาท)			
๓	โครงการฝึกอบรมอาสาสมัครป้องกันภัยฝ่ายพลเรือน (หลักสูตรจัดตั้ง รุ่นที่ ๑ ประจำปี ๒๕๖๗) เทศบาลตำบลเวียง อำเภอยางคำ จังหวัดพะเยา	เพื่อพัฒนาศักยภาพของอาสาสมัครป้องกันภัยฝ่ายพลเรือน ในเขตเทศบาลตำบลเวียง	ประชากรในพื้นที่เขตเทศบาลตำบลเวียงที่มีจิตอาสา	-	๑๐๐,๐๐๐	-	-	-	๑ ครั้ง	เทศบาลตำบลเวียงมีอาสาสมัครป้องกันภัยฝ่ายพลเรือนที่มีความรู้ความสามารถปฏิบัติงานได้ถูกต้องตามหลักของการป้องกันภัย	สำนักปลัด
๔	โครงการฝึกอบรมอาสาสมัครป้องกันภัยฝ่ายพลเรือน (หลักสูตรจัดตั้ง รุ่นที่ ๒ ประจำปี ๒๕๖๘) เทศบาลตำบลเวียง อำเภอยางคำ จังหวัดพะเยา	เพื่อพัฒนาศักยภาพของอาสาสมัครป้องกันภัยฝ่ายพลเรือน ในเขตเทศบาลตำบลเวียง	ประชากรในพื้นที่เขตเทศบาลตำบลเวียงที่มีจิตอาสา	-	-	๑๐๐,๐๐๐	-	-	๑ ครั้ง	เทศบาลตำบลเวียงมีอาสาสมัครป้องกันภัยฝ่ายพลเรือนที่มีความรู้ความสามารถปฏิบัติงานได้ถูกต้องตามหลักของการป้องกันภัย	สำนักปลัด
๕	โครงการปรับปรุงระบบกล้องโทรทัศน์วงจรปิด (CCTV) เพื่อป้องกันและแก้ไขปัญหาเสพติดและอาชญากรรมในเขตเทศบาลตำบลเวียง	เพื่อการรักษาความปลอดภัยในชีวิตและทรัพย์สินให้แก่ประชาชน	ติดตั้งกล้องวงจรปิดในเขตเทศบาลตำบลเวียง จำนวน ๔ จุด	๕๐๐,๐๐๐					จำนวนอาชญากรรมในพื้นที่ลดลง	ประชาชนมีความปลอดภัยในชีวิตและทรัพย์สิน	สำนักปลัด
รวม	๕ โครงการ	-	-	๖๓๐,๐๐๐	๒๓๐,๐๐๐	๒๓๐,๐๐๐	๑๓๐,๐๐๐	๑๓๐,๐๐๐	-	-	-

รายละเอียดโครงการพัฒนา  
แผนพัฒนาท้องถิ่น (พ.ศ. ๒๕๖๖ – ๒๕๗๐) แก้ไข ครั้งที่ ๒/๒๕๖๖  
เทศบาลตำบลเวียง อำเภอเชียงคำ จังหวัดพะเยา

แบบ ผ. ๐๒

- ก. ยุทธศาสตร์ชาติ ๒๐ ปี ยุทธศาสตร์ที่ ๓ ยุทธศาสตร์การพัฒนาและเสริมสร้างศักยภาพคน
- ข. แผนพัฒนาเศรษฐกิจและสังคมแห่งชาติ ฉบับที่ ๑๓ หมายความว่า ๑๒ ไทยมีกำลังคนสมรรถนะสูง มุ่งเรียนรู้อย่างต่อเนื่อง ตอบโจทย์การพัฒนาแห่งอนาคต
- ค. Sustainable Development Goals : SDGs เป้าหมายที่ ๔ สร้างหลักประกันว่าทุกคนมีการศึกษาที่มีคุณภาพอย่างครอบคลุมและเท่าเทียม และสนับสนุนโอกาสในการเรียนรู้ตลอดชีวิต
- ง. ยุทธศาสตร์จังหวัดพะเยา ยุทธศาสตร์ที่ ๔ ยกระดับคุณภาพชีวิต เสริมสร้างความมั่นคง
- จ. ยุทธศาสตร์การพัฒนาขององค์กรปกครองส่วนท้องถิ่นในเขตจังหวัดพะเยา ยุทธศาสตร์ที่ ๔ พัฒนาสังคม การศึกษา ศาสนาและวัฒนธรรม
  - ๑. ยุทธศาสตร์ที่ ๔ พัฒนาสังคม การศึกษา ศาสนาและวัฒนธรรม
    - ๑.๑ กลยุทธ์ที่ ๑๐ ส่งเสริมการศึกษา เรียนรู้สื่อสารการเรียนรู้

(๑) แผนงานการศึกษา

ที่	โครงการ	วัตถุประสงค์	เป้าหมาย (ผลผลิตของ โครงการ)	งบประมาณ					ตัวชี้วัด (KPI)	ผลที่คาดว่าจะได้รับ	หน่วยงาน รับผิดชอบหลัก
				๒๕๖๖ (บาท)	๒๕๖๗ (บาท)	๒๕๖๘ (บาท)	๒๕๖๙ (บาท)	๒๕๗๐ (บาท)			
๑	โครงการตลาดนัดวิชาการ	- นักเรียนเพิ่มพูนความรู้เชิงวิชาการและมีพัฒนาการในด้านต่างๆตามมาตรฐานการศึกษา ระดับปฐมวัย	เด็กปฐมวัย	๓๐,๐๐๐	๓๐,๐๐๐	๓๐,๐๐๐	๓๐,๐๐๐	๓๐,๐๐๐	๑ ครั้ง/ปี	-นักเรียนมีพัฒนาการในด้านต่างๆตามมาตรฐานการศึกษา ระดับปฐมวัย	กองการศึกษา
๒	โครงการแข่งขันทักษะวิชาการเด็กปฐมวัย	- เพื่อจัดการแข่งขันทักษะวิชาการให้นักเรียนเพิ่มพูนความรู้เชิงวิชาการและมีพัฒนาการ	เด็กปฐมวัย	๒๐,๐๐๐	๒๐,๐๐๐	๒๐,๐๐๐	๒๐,๐๐๐	๒๐,๐๐๐	๑ ครั้ง/ปี	นักเรียนได้รับความรู้และพัฒนาการ	กองการศึกษา

ที่	โครงการ	วัตถุประสงค์	เป้าหมาย (ผลผลิตของ โครงการ)	งบประมาณ					ตัวชี้วัด (KPI)	ผลที่คาดว่าจะ ได้รับ	หน่วยงาน รับผิดชอบหลัก
				๒๕๖๖ (บาท)	๒๕๖๗ (บาท)	๒๕๖๘ (บาท)	๒๕๖๙ (บาท)	๒๕๗๐ (บาท)			
๓	โครงการฝึกอบรมเพิ่มพูน ความรู้ด้านการพัฒนาการ เลี้ยงดูเด็กในสถานศึกษา	- เพื่อให้ครูผู้ดูแลเด็กและ ผู้ปกครองมีความรู้ ด้าน การพัฒนาการเลี้ยงดูเด็ก เล็กเพิ่มมากขึ้น	จัดอบรม ผู้ดูแลเด็ก เล็กและผู้ปกครอง	๒๐,๐๐๐	๒๐,๐๐๐	๒๐,๐๐๐	๒๐,๐๐๐	๒๐,๐๐๐	๑ ครั้ง/ปี	ครูผู้ดูแลเด็ก และผู้ปกครอง มีความรู้ ด้าน การพัฒนาการ เลี้ยงดูเด็กเล็ก	กอง การศึกษา
๔	โครงการส่งเสริมการ เรียนรู้สำหรับเด็กและ เยาวชน	- เพื่อส่งเสริมการเรียนรู้ สำหรับเด็กและเยาวชน	เด็กและเยาวชน ในเขตเทศบาล	๒๐,๐๐๐	๒๐,๐๐๐	๒๐,๐๐๐	๒๐,๐๐๐	๒๐,๐๐๐	๑ ครั้ง/ปี	เด็กและ เยาวชนในเขต เทศบาลได้รับ การส่งเสริม การเรียนรู้	กอง การศึกษา
๕	โครงการจัดซื้ออาหาร เสริม (นม) นักเรียนใน ศูนย์พัฒนาเด็กเล็ก	เพื่อให้เด็กเล็กในศูนย์ฯ ได้รับอาหารเสริมนม ที่มี คุณภาพ	เด็กเล็กในศูนย์พัฒนา เด็กเล็กเทศบาลตำบล เวียง	๑๔๐,๔๐๐	๑๔๐,๔๐๐	๑๔๐,๔๐๐	๑๔๐,๔๐๐	๑๔๐,๔๐๐	เด็กได้รับ อาหารเสริม (นม) ครบ ทุกคน ๑๐๐%	เด็กเล็กมี สุขภาพได้ตาม มาตรฐานของ กรมอนามัย	กอง การศึกษา
๖	โครงการจัดซื้ออาหาร เสริม (นม) นักเรียน โรงเรียนในเขตเทศบาลฯ	เพื่อให้นักเรียน โรงเรียน ในเขตเทศบาลฯได้รับ อาหารเสริมนม ที่มี คุณภาพ	นักเรียนในเขต เทศบาลตำบลเวียง (โรงเรียนเทศบาล, รร. บ้านพระนั่งดิน, รร. บ้านปี่)	๖๐๘,๔๐๐	๖๐๘,๔๐๐	๖๐๘,๔๐๐	๖๐๘,๔๐๐	๖๐๘,๔๐๐	เด็กได้รับ อาหารเสริม (นม) ครบ ทุกคน ๑๐๐%	นักเรียนมี สุขภาพได้ตาม มาตรฐานของ กรมอนามัย	กอง การศึกษา

ที่	โครงการ	วัตถุประสงค์	เป้าหมาย (ผลผลิตของ โครงการ)	งบประมาณ					ตัวชี้วัด (KPI)	ผลที่คาดว่าจะ ได้รับ	หน่วยงาน รับผิดชอบหลัก
				๒๕๖๖ (บาท)	๒๕๖๗ (บาท)	๒๕๖๘ (บาท)	๒๕๖๙ (บาท)	๒๕๗๐ (บาท)			
๗	โครงการสนับสนุนอาหารกลางวันนักเรียนในศูนย์พัฒนาเด็กเล็ก	เพื่อให้เด็กเล็กในศูนย์พัฒนาเด็กเล็กและนักเรียนในเขตเทศบาลได้รับอาหารกลางวันที่มีคุณภาพตามหลักโภชนาการ	เด็กในศูนย์พัฒนาเด็กเล็กเทศบาลตำบลเวียง	๓๕๒,๘๐๐	๓๕๒,๘๐๐	๓๕๒,๘๐๐	๓๕๒,๘๐๐	๓๕๒,๘๐๐	เด็กได้รับประทานอาหารครบทุกคน ๑๐๐%	นักเรียนมีสุขภาพได้ตามมาตรฐานของกรมอนามัย	กองการศึกษา
๘	โครงการสนับสนุนอาหารกลางวันนักเรียนโรงเรียนเทศบาลตำบลเวียง	เพื่อให้นักเรียนในโรงเรียนเทศบาลได้รับอาหารกลางวันที่มีคุณภาพตามหลักโภชนาการ	นักเรียนโรงเรียนเทศบาลตำบลเวียง	๓๗๘,๐๐๐	๓๗๘,๐๐๐	๓๗๘,๐๐๐	๓๗๘,๐๐๐	๓๗๘,๐๐๐	เด็กได้รับประทานอาหารครบทุกคน ๑๐๐%	นักเรียนมีสุขภาพได้ตามมาตรฐานของกรมอนามัย	กองการศึกษา
๙	โครงการอุดหนุนค่าอาหารกลางวันนักเรียนโรงเรียนสังกัด สพฐ.(โรงเรียนบ้านพระนั่งดิน)	เพื่อให้นักเรียนในโรงเรียนเทศบาลได้รับอาหารกลางวันที่มีคุณภาพตามหลักโภชนาการ	นักเรียนโรงเรียนสังกัด สพฐ.รร.บ้านพระนั่งดิน	๕๔๐,๐๐๐	๕๔๐,๐๐๐	๕๔๐,๐๐๐	๕๔๐,๐๐๐	๕๔๐,๐๐๐	เด็กได้รับประทานอาหารครบทุกคน ๑๐๐%	นักเรียนมีสุขภาพได้ตามมาตรฐานของกรมอนามัย	กองการศึกษา

ที่	โครงการ	วัตถุประสงค์	เป้าหมาย (ผลผลิตของโครงการ)	งบประมาณ					ตัวชี้วัด (KPI)	ผลที่คาดว่าจะได้รับ	หน่วยงาน รับผิดชอบหลัก
				๒๕๖๖ (บาท)	๒๕๖๗ (บาท)	๒๕๖๘ (บาท)	๒๕๖๙ (บาท)	๒๕๗๐ (บาท)			
๑๐	โครงการอุดหนุน ค่าอาหารกลางวัน นักเรียนโรงเรียนสังกัด สพฐ.(โรงเรียนบ้านปี่)	เพื่อให้นักเรียน ในโรงเรียนเทศบาล ได้รับอาหารกลางวัน ที่มีคุณภาพตามหลัก โภชนาการ	นักเรียนโรงเรียนสังกัด สพฐ. รร.บ้านปี่	๓๗๘,๐๐๐	๓๗๘,๐๐๐	๓๗๘,๐๐๐	๓๗๘,๐๐๐	๓๗๘,๐๐๐	เด็กได้ รับประธา นอาหาร ครบทุกคน ๑๐๐%	นักเรียนมีสุขภาพ ได้ตามมาตรฐาน ของกรม อนามัย	กอง การศึกษา
๑๑	โครงการพัฒนา ข้าราชการครูของ โรงเรียนเทศบาลตำบล เวียง	เพื่อให้บุคลากร ทางการศึกษามี ความรู้ความสามารถ และประสบการณ์ ทางการศึกษา เพิ่มขึ้น	บุคลากรทางการศึกษา ,ครูโรงเรียนเทศบาล ตำบลเวียง	๑๐,๐๐๐	๑๐,๐๐๐	๑๐,๐๐๐	๑๐,๐๐๐	๑๐,๐๐๐	๑ ครั้ง/ปี	บุคลากรทางการ ศึกษามีความรู้ ความสามารถ และ ประสบการณ์ ทางด้าน การศึกษาเพิ่มขึ้น	กอง การศึกษา
๑๒	โครงการฝึกอบรม ประชุมสัมมนาบุคลากร ทางการศึกษา	เพื่อให้บุคลากร ทางการศึกษามี ความรู้ความสามารถ ทางการศึกษา และสามารถจัด กิจกรรมการเรียนรู้	บุคลากรทางการศึกษา	๙๐,๐๐๐	๙๐,๐๐๐	๙๐,๐๐๐	๙๐,๐๐๐	๙๐,๐๐๐	บุคลากร ทางการ ศึกษาได้ เข้ารับการ ฝึกอบรม ครบทุกคน	-บุคลากร ทางการศึกษา ผู้เข้าร่วม โครงการมีความรู้ ความสามารถ ทางด้าน การศึกษาเพิ่มขึ้น	กอง การศึกษา ,สถานศึกษา

ที่	โครงการ	วัตถุประสงค์	เป้าหมาย (ผลผลิตของ โครงการ)	งบประมาณ					ตัวชี้วัด (KPI)	ผลที่คาดว่าจะ ได้รับ	หน่วยงาน รับผิดชอบหลัก
				๒๕๖๖ (บาท)	๒๕๖๗ (บาท)	๒๕๖๘ (บาท)	๒๕๖๙ (บาท)	๒๕๗๐ (บาท)			
๑๓	โครงการส่งเสริมและ พัฒนาแหล่งเรียนรู้ใน โรงเรียนเทศบาลตำบล เวียง	เพื่อส่งเสริมและ พัฒนาแหล่งเรียนรู้ ในโรงเรียนเทศบาล ตำบลเวียง	แหล่งเรียนรู้ใน โรงเรียน เทศบาลตำบล เวียง	๕๐,๐๐๐	๕๐,๐๐๐	๕๐,๐๐๐	๕๐,๐๐๐	๕๐,๐๐๐	๑ ครั้ง/ปี	-นักเรียนมีแหล่ง การเรียนรู้ที่ หลากหลาย ทันสมัย เหมาะสม กับสภาพการณ์ ของสังคมปัจจุบัน	กอง การศึกษา ,สถานศึกษา
๑๔	โครงการส่งเสริม การศึกษา ภาษาต่างประเทศ	เพื่อเป็นการส่งเสริม การศึกษาด้าน ภาษาต่างประเทศ เพื่อสร้างความพร้อม ในการเข้าสู่ ประชาคมอาเซียน	-จัดการเรียน การสอนสำหรับ บุคลากร, ประชาชน, นักเรียน, นักศึกษาในเขต เทศบาล	๒๐,๐๐๐	๒๐,๐๐๐	๒๐,๐๐๐	๒๐,๐๐๐	๒๐,๐๐๐	๑ ครั้ง/ปี	-บุคลากร, ประชาชน,นักเรียน ,นักศึกษาได้รับการ เตรียมความพร้อม สำหรับการเข้าสู่ ประชาคมอาเซียน	กอง การศึกษา
๑๕	โครงการเปิดโลกทัศน์ สำหรับเด็กศูนย์พัฒนา เด็กเล็ก	เพื่อให้เด็กศูนย์ พัฒนาเด็กเล็ก เทศบาล ได้เรียนรู้จาก ประสบการณ์ตรง และมีเจตคติที่ดีต่อ การแสวงหาความรู้ จากแหล่งการเรียนรู้ ต่างๆ	เด็กศูนย์พัฒนา เด็กเล็ก	๑๐,๐๐๐	๑๐,๐๐๐	๑๐,๐๐๐	๑๐,๐๐๐	๑๐,๐๐๐	๑ ครั้ง/ปี	-นักเรียน กล้าแสดงออกและ มีทักษะทางด้าน วิชาการเพิ่มมาก ขึ้น	กอง การศึกษา ,สถานศึกษา

ที่	โครงการ	วัตถุประสงค์	เป้าหมาย (ผลผลิตของ โครงการ)	งบประมาณ					ตัวชี้วัด (KPI)	ผลที่คาดว่าจะได้รับ	หน่วยงาน รับผิดชอบหลัก
				๒๕๖๖ (บาท)	๒๕๖๗ (บาท)	๒๕๖๘ (บาท)	๒๕๖๙ (บาท)	๒๕๗๐ (บาท)			
๑๖	โครงการเปิดโลกทัศน์ สำหรับเด็กนักเรียน โรงเรียนเทศบาลตำบล เวียง	เพื่อให้เด็กนักเรียน โรงเรียนเทศบาล ได้เรียนรู้จาก ประสบการณ์ตรง และมีเจตคติที่ดีต่อ การแสวงหาความรู้ จากแหล่งการเรียนรู้ ต่างๆ	นักเรียน โรงเรียน เทศบาล	๑๐,๐๐๐	๑๐,๐๐๐	๑๐,๐๐๐	๑๐,๐๐๐	๑๐,๐๐๐	๑ ครั้ง/ปี	-นักเรียนกล้า แสดงออกและมี ทักษะทางด้าน วิชาการเพิ่มมาก ขึ้น	กอง การศึกษา ,สถานศึกษา
๑๗	โครงการปรับปรุง หลักสูตรสถานศึกษา	เพื่อให้ครูมีความรู้ ความเข้าใจในการ ปรับปรุงและพัฒนา หลักสูตรสถานศึกษา	บุคลากร ทางการศึกษา	๒๐,๐๐๐	๒๐,๐๐๐	๒๐,๐๐๐	๒๐,๐๐๐	๒๐,๐๐๐	๑ ครั้ง/ปี	ครูมีความรู้ความ เข้าใจเกี่ยวกับ พัฒนาหลักสูตร สถานศึกษาให้มี คุณภาพ	กอง การศึกษา ,สถานศึกษา
๑๘	โครงการพัฒนาห้องสมุด โรงเรียน	เพื่อพัฒนาห้องสมุด ให้มีวัสดุอุปกรณ์ที่ เพียงพอและทันสมัย	นักเรียน โรงเรียน เทศบาล	๑๐๐,๐๐๐	๑๐๐,๐๐๐	๑๐๐,๐๐๐	๑๐๐,๐๐๐	๑๐๐,๐๐๐	๑ ครั้ง/ปี	นักเรียนมีห้องสมุด ที่มีสื่อ อุปกรณ์ที่ ทันสมัย ใช้ใน โรงเรียน	กอง การศึกษา ,สถานศึกษา

ที่	โครงการ	วัตถุประสงค์	เป้าหมาย (ผลผลิตของ โครงการ)	งบประมาณ					ตัวชี้วัด (KPI)	ผลที่คาดว่าจะได้รับ	หน่วยงาน รับผิดชอบหลัก
				๒๕๖๖ (บาท)	๒๕๖๗ (บาท)	๒๕๖๘ (บาท)	๒๕๖๙ (บาท)	๒๕๗๐ (บาท)			
๑๙	โครงการส่งเสริมกิจกรรม รักการอ่านในสถานศึกษา	เพื่อส่งเสริมให้เด็ก นักเรียนมีนิสัยรัก การอ่าน	นักเรียนโรงเรียน เทศบาล	๕๐,๐๐๐	๕๐,๐๐๐	๕๐,๐๐๐	๕๐,๐๐๐	๕๐,๐๐๐	๑ ครั้ง/ปี	นักเรียนมีนิสัยรัก การอ่าน	กอง การศึกษา ,สถานศึกษา
๒๐	โครงการจัดการศึกษา ตั้งแต่ระดับอนุบาลจนจบ การศึกษาขั้นพื้นฐาน (ค่าจัดการเรียนการสอน)	เพื่อจัดหาสื่อการ เรียนการสอน และจัดกิจกรรม ส่งเสริมพัฒนาการ เด็ก	นักเรียนโรงเรียน เทศบาลตำบล เวียง	๑๒๑,๓๘๐	๑๒๑,๓๘๐	๑๒๑,๓๘๐	๑๒๑,๓๘๐	๑๒๑,๓๘๐	จำนวน นักเรียนที่ ได้รับการ สนับสนุน	นักเรียนโรงเรียน เทศบาลมีสื่อการ เรียนการสอนที่ เพียงพอ	กอง การศึกษา
๒๑	โครงการจัดการศึกษา ตั้งแต่ระดับอนุบาลจนจบ การศึกษาขั้นพื้นฐาน (ค่า หนังสือเรียน)	เพื่อจัดซื้อหนังสือ เรียนที่มีคุณภาพให้ นักเรียนโรงเรียน เทศบาล	นักเรียนโรงเรียน เทศบาลตำบล เวียง	๑๔,๐๐๐	๑๔,๐๐๐	๑๔,๐๐๐	๑๔,๐๐๐	๑๔,๐๐๐	จำนวน นักเรียนที่ ได้รับการ สนับสนุน	นักเรียนโรงเรียน เทศบาลหนังสือ เรียน ที่มีคุณภาพและ เพียงพอ	กอง การศึกษา ,สถานศึกษา

ที่	โครงการ	วัตถุประสงค์	เป้าหมาย (ผลผลิตของ โครงการ)	งบประมาณ					ตัวชี้วัด (KPI)	ผลที่คาดว่าจะ ได้รับ	หน่วยงาน รับผิดชอบหลัก
				๒๕๖๖ (บาท)	๒๕๖๗ (บาท)	๒๕๖๘ (บาท)	๒๕๖๙ (บาท)	๒๕๗๐ (บาท)			
๒๒	โครงการจัดการศึกษา ตั้งแต่ระดับอนุบาลจนจบ การศึกษาขั้นพื้นฐาน (ค่าอุปกรณ์การเรียน)	เพื่อจัดซื้ออุปกรณ์ การเรียนที่มีคุณภาพ ให้กับนักเรียน โรงเรียนเทศบาล	นักเรียนโรงเรียน เทศบาลตำบล เวียง	๒๐,๓๐๐	๒๐,๓๐๐	๒๐,๓๐๐	๒๐,๓๐๐	๒๐,๓๐๐	จำนวน นักเรียนที่ ได้รับการ สนับสนุน	นักเรียนโรงเรียน เทศบาลมีอุปกรณ์การ เรียนที่มีคุณภาพและ เพียงพอ	กอง การศึกษา ,สถานศึกษา
๒๓	โครงการจัดการศึกษา ตั้งแต่ระดับอนุบาลจนจบ การศึกษาขั้นพื้นฐาน (ค่าเครื่องแบบนักเรียน)	เพื่อจัดซื้อเครื่องแบบ นักเรียนให้กับ นักเรียน โรงเรียนเทศบาล	นักเรียนโรงเรียน เทศบาลตำบล เวียง	๒๒,๗๕๐	๒๒,๗๕๐	๒๒,๗๕๐	๒๒,๗๕๐	๒๒,๗๕๐	จำนวน นักเรียนที่ ได้รับการ สนับสนุน	นักเรียนโรงเรียน เทศบาลมีเครื่องแบบ นักเรียนเพียงพอ	กอง การศึกษา ,สถานศึกษา
๒๔	โครงการจัดการศึกษา ตั้งแต่ระดับอนุบาลจนจบ การศึกษาขั้นพื้นฐาน (ค่ากิจกรรมพัฒนา คุณภาพผู้เรียน)	เพื่อจัดกิจกรรม พัฒนาคุณภาพ ผู้เรียนให้กับนักเรียน โรงเรียนเทศบาล	นักเรียนโรงเรียน เทศบาลตำบล เวียง	๓๐,๖๖๐	๓๐,๖๖๐	๓๐,๖๖๐	๓๐,๖๖๐	๓๐,๖๖๐	จำนวน นักเรียนที่ ได้รับการ สนับสนุน	นักเรียนโรงเรียน เทศบาลได้รับการ พัฒนาคุณภาพผ่าน กิจกรรมที่หลากหลาย	กอง การศึกษา ,สถานศึกษา

ที่	โครงการ	วัตถุประสงค์	เป้าหมาย (ผลผลิตของ โครงการ)	งบประมาณ					ตัวชี้วัด (KPI)	ผลที่คาดว่าจะ ได้รับ	หน่วยงาน รับผิดชอบหลัก
				๒๕๖๖ (บาท)	๒๕๖๗ (บาท)	๒๕๖๘ (บาท)	๒๕๖๙ (บาท)	๒๕๗๐ (บาท)			
๒๕	โครงการสนับสนุน ค่าใช้จ่ายการบริหาร สถานศึกษาศูนย์พัฒนา เด็กเล็กเทศบาลตำบล เวียง (ค่าจัดการเรียนการ สอนศูนย์พัฒนาเด็กเล็ก เทศบาลตำบลเวียง)	เพื่อจัดหาสื่อการ เรียนการสอน ที่ เพียงพอและมี คุณภาพให้กับเด็ก ศูนย์พัฒนาเด็กเล็ก เทศบาล	เด็กศูนย์พัฒนา เด็กเล็กเทศบาล ตำบลเวียง	๑๐๔,๐๔๐	๑๐๔,๐๔๐	๑๐๔,๐๔๐	๑๐๔,๐๔๐	๑๐๔,๐๔๐	จำนวนเด็ก ที่ได้รับการ สนับสนุน	เด็กศูนย์พัฒนา เด็กเล็กเทศบาล มีสื่อการเรียนการ สอนที่มีคุณภาพ และเพียงพอต่อ ความต้องการ	กอง การศึกษา
๒๖	โครงการพัฒนาศักยภาพ คณะกรรมการบริหาร ศูนย์พัฒนาเด็กเล็ก	เพื่อให้ผู้มีส่วน เกี่ยวข้องทางการ ศึกษาเข้ามามีส่วน ร่วมด้านการจัดทำ แผนพัฒนาการศึกษา	สถานศึกษาและ ชุมชน	๑๐,๐๐๐	๑๐,๐๐๐	๑๐,๐๐๐	๑๐,๐๐๐	๑๐,๐๐๐	๑ ครั้ง/ปี	มีส่วนเกี่ยวข้อง ทางการศึกษาให้ ความร่วมมือใน การจัดทำ แผนพัฒนา การศึกษา	กอง การศึกษา,ส ถานศึกษา
๒๗	โครงการพัฒนาศักยภาพ คณะกรรมการ สถานศึกษา ขั้นพื้นฐาน	เพื่อให้ผู้มีส่วน เกี่ยวข้องทางการ ศึกษาเข้ามามีส่วน ร่วมด้านการจัดทำ แผนพัฒนาการศึกษา	สถานศึกษาและ ชุมชน	๑๐,๐๐๐	๑๐,๐๐๐	๑๐,๐๐๐	๑๐,๐๐๐	๑๐,๐๐๐	๑ ครั้ง/ปี	ผู้มีส่วนเกี่ยวข้อง ทางการศึกษาให้ ความร่วมมือใน การจัดทำ แผนพัฒนา การศึกษา	กอง การศึกษา, สถานศึกษา สถานศึกษา

ที่	โครงการ	วัตถุประสงค์	เป้าหมาย (ผลผลิตของ โครงการ)	งบประมาณ					ตัวชี้วัด (KPI)	ผลที่คาดว่าจะ ได้รับ	หน่วยงาน รับผิดชอบหลัก
				๒๕๖๖ (บาท)	๒๕๖๗ (บาท)	๒๕๖๘ (บาท)	๒๕๖๙ (บาท)	๒๕๗๐ (บาท)			
๒๘	โครงการอบรมคุณธรรม จริยธรรมเด็ก เยาวชน และประชาชนในเขต เทศบาลฯ	เด็ก เยาวชน และ ประชาชนมีคุณธรรม จริยธรรม สามารถอยู่ ร่วมกับผู้อื่นและ ปฏิบัติตามกฎระเบียบ ข้อบังคับในสังคมนั้นๆ ได้เป็นอย่างดี	เด็ก เยาวชน และประชาชน ในเขตเทศบาล	๒๐,๐๐๐	๒๐,๐๐๐	๒๐,๐๐๐	๒๐,๐๐๐	๒๐,๐๐๐	๑ ครั้ง/ปี	เด็ก เยาวชน และประชาชน มี คุณธรรมจริยธรรม สามารถอยู่ร่วมกับ ผู้อื่นได้ดี	กอง การศึกษา
๒๙	โครงการพัฒนาแหล่ง เรียนรู้ในเขตเทศบาล ตำบลเวียง	เพื่อให้เด็ก เยาวชน และประชาชน มี แหล่งการเรียนรู้ที่ หลากหลาย ทันสมัย เหมาะสมกับ สภาพการณ์ของสังคม ปัจจุบัน	เด็ก เยาวชน และประชาชน ในเขตเทศบาล	๕,๐๐๐	๕,๐๐๐	๕,๐๐๐	๕,๐๐๐	๕,๐๐๐	๑ ครั้ง/ปี	เด็ก เยาวชน และ ประชาชน มี แหล่งการเรียนรู้ที่ หลากหลาย ทันสมัย เหมาะสม กับสภาพการณ์ ของสังคมปัจจุบัน	กอง การศึกษา
๓๐	โครงการอบรมอนุรักษ์ ทรัพยากรธรรมชาติและ สิ่งแวดล้อม	-เพื่อให้เด็ก เยาวชน และประชาชน มีเจต คติที่ดีต่อการอนุรักษ์ ทรัพยากรธรรมชาติ และสิ่งแวดล้อม	เด็ก เยาวชน และประชาชน ในเขตเทศบาล	๑๐,๐๐๐	๑๐,๐๐๐	๑๐,๐๐๐	๑๐,๐๐๐	๑๐,๐๐๐	๑ ครั้ง/ปี	เด็ก เยาวชน และประชาชน มี เจตคติที่ดีต่อการ อนุรักษ์ ทรัพยากรธรรมชาติ และสิ่งแวดล้อม	กอง การศึกษา

ที่	โครงการ	วัตถุประสงค์	เป้าหมาย (ผลผลิตของ โครงการ)	งบประมาณ					ตัวชี้วัด (KPI)	ผลที่คาดว่าจะ ได้รับ	หน่วยงาน รับผิดชอบหลัก
				๒๕๖๖ (บาท)	๒๕๖๗ (บาท)	๒๕๖๘ (บาท)	๒๕๖๙ (บาท)	๒๕๗๐ (บาท)			
๓๑	โครงการกีฬาสัมพันธ์ สถานศึกษาในสังกัด เทศบาลตำบลเวียง	เพื่อส่งเสริมสุขภาพ กายและจิตใจสำหรับเด็ก	จัดกิจกรรม การแข่งขันกีฬาสี สถานศึกษาใน สังกัดเทศบาล ตำบลเวียง (ศูนย์พัฒนาเด็ก เล็ก, โรงเรียน เทศบาล)	๓๐,๐๐๐	๓๐,๐๐๐	๓๐,๐๐๐	๓๐,๐๐๐	๓๐,๐๐๐	๑ ครั้ง/ปี	เด็กศูนย์พัฒนาเด็ก เล็กและนักเรียน โรงเรียนเทศบาล ได้รับการพัฒนาทั้ง ทางร่างกายและ จิตใจและให้รู้จัก การให้อภัยตั้งแต่ เด็ก	กอง การศึกษา ,สถานศึกษา
๓๒	โครงการจัดงานกิจกรรม วันเด็กแห่งชาติ	เพื่อส่งเสริมให้เด็กได้ เข้าร่วมกิจกรรมไม่ หันไปพึ่งพยายาเสพติด	จัดกิจกรรมวัน เด็กแห่งชาติให้ เด็ก เยาวชนใน เขตเทศบาลตำบล เวียง	๖๐,๐๐๐	๖๐,๐๐๐	๖๐,๐๐๐	๖๐,๐๐๐	๖๐,๐๐๐	๑ ครั้ง/ปี	-เด็ก เยาวชน ได้ เข้าร่วมกิจกรรมที่ เกิดประโยชน์และ เด็กห่างไกลยาเสพติด	กอง การศึกษา
๓๓	โครงการสนับสนุน ค่าใช้จ่ายบริหาร สถานศึกษาโรงเรียน เทศบาล (ค่าใช้จ่ายในการรณรงค์ ป้องกันยาเสพติดใน สถานศึกษา)	เพื่อจัดกิจกรรม รณรงค์ป้องกันยา เสพติดในโรงเรียน เทศบาล	นักเรียนโรงเรียน เทศบาลตำบล เวียง	๒๑,๐๐๐	๒๑,๐๐๐	๒๑,๐๐๐	๒๑,๐๐๐	๒๑,๐๐๐	๑ ครั้ง/ปี	-นักเรียนโรงเรียน เทศบาลตำบลเวียง	กอง การศึกษา ,สถานศึกษา

ที่	โครงการ	วัตถุประสงค์	เป้าหมาย (ผลผลิตของ โครงการ)	งบประมาณ					ตัวชี้วัด (KPI)	ผลที่คาดว่าจะ ได้รับ	หน่วยงาน รับผิดชอบหลัก
				๒๕๖๖ (บาท)	๒๕๖๗ (บาท)	๒๕๖๘ (บาท)	๒๕๖๙ (บาท)	๒๕๗๐ (บาท)			
๓๔	โครงการจัดซื้อ ครุภัณฑ์ทางการศึกษา (ห้องเรียนอัจฉริยะ) โรงเรียนเทศบาลฯ	เพื่อให้โรงเรียน มีห้องเรียนที่มี คุณภาพส่งเสริม สนับสนุนกิจกรรม การเรียนการสอน	ห้องเรียนอัจฉริยะ โรงเรียนเทศบาล ตำบลเวียง รายการครุภัณฑ์ ตามที่สถานศึกษา คัดเลือกจาก รายการที่กรม ส่งเสริมการ ปกครองท้องถิ่น กำหนด หรือ รายการตามที่ องค์กรปกครอง ส่วนท้องถิ่น พิจารณาตาม ความเหมาะสม	-	๕๐๐,๐๐๐	-	-	-	๑ แห่ง	โรงเรียนมี ห้องเรียนที่มี อุปกรณ์ เทคโนโลยีที่ ทันสมัยและ ส่งเสริมการ จัดการศึกษาที่ มีคุณภาพ ตลอดจน สนับสนุนการ จัดกิจกรรม การเรียนการ สอนให้กับ นักเรียน	๑. กอง การศึกษา  ๒. หน่วยงาน ที่ขอรับเงิน อุดหนุน
รวม	๓๔ โครงการ	-	-	๓,๓๒๖,๗๓๐	๓,๘๒๖,๗๓๐	๓,๓๒๖,๗๓๐	๓,๓๒๖,๗๓๐	๓,๓๒๖,๗๓๐	-	-	-

รายละเอียดโครงการพัฒนา  
แผนพัฒนาท้องถิ่น (พ.ศ. ๒๕๖๖ - ๒๕๗๐) แก้ไข ครั้งที่ ๒/๒๕๖๖  
เทศบาลตำบลเวียง อำเภอเชียงคำ จังหวัดพะเยา

แบบ ผ. ๐๒

- ก. ยุทธศาสตร์ชาติ ๒๐ ปี ยุทธศาสตร์ที่ ๓ ยุทธศาสตร์การพัฒนาและเสริมสร้างศักยภาพคน
- ข. แผนพัฒนาเศรษฐกิจและสังคมแห่งชาติ ฉบับที่ ๑๓ หมายความว่า ๑๒ ไทยมีกำลังคนสมรรถนะสูง มุ่งเรียนรู้อย่างต่อเนื่อง ตอบโจทย์การพัฒนาแห่งอนาคต
- ค. Sustainable Development Goals : SDGs เป้าหมายที่ ๔ สร้างหลักประกันว่าทุกคนมีการศึกษาที่มีคุณภาพอย่างครอบคลุมและเท่าเทียม และสนับสนุนโอกาสในการเรียนรู้ตลอดชีวิต
- ง. ยุทธศาสตร์จังหวัดพะเยา ยุทธศาสตร์ที่ ๔ ยกระดับคุณภาพชีวิต เสริมสร้างความมั่นคง
- จ. ยุทธศาสตร์การพัฒนาขององค์กรปกครองส่วนท้องถิ่นในเขตจังหวัดพะเยา ยุทธศาสตร์ที่ ๔ พัฒนาสังคม การศึกษา ศาสนาและวัฒนธรรม
  - ๑. ยุทธศาสตร์ที่ ๔ พัฒนาสังคม การศึกษา ศาสนาและวัฒนธรรม
    - ๑.๑ กลยุทธ์ที่ ๙ ส่งเสริมและพัฒนาการศึกษา

(๑) แผนงานการศึกษา

ที่	โครงการ	วัตถุประสงค์	เป้าหมาย (ผลผลิตของ โครงการ)	งบประมาณ					ตัวชี้วัด (KPI)	ผลที่คาดว่าจะ ได้รับ	หน่วยงาน รับผิดชอบหลัก
				๒๕๖๖ (บาท)	๒๕๖๗ (บาท)	๒๕๖๘ (บาท)	๒๕๖๙ (บาท)	๒๕๗๐ (บาท)			
๑	โครงการจัดท้าวิสต์ อุปกรณ์กีฬาและ พัฒนาสถานที่จัด กิจกรรมนันทนาการ	เพื่อให้เด็ก เยาวชน และประชาชนมีวิสต อุปกรณ์กีฬาและ สถานที่จัดกิจกรรม นันทนาการ	เด็ก เยาวชน และประชาชน ในเขตเทศบาล	๑๐,๐๐๐	๑๐,๐๐๐	๑๐,๐๐๐	๑๐,๐๐๐	๑๐,๐๐๐	๑ ครั้ง/ปี	เด็ก เยาวชน และประชาชน มีวิสตอุปกรณ์กีฬาและ สถานที่จัดกิจกรรม นันทนาการที่เพียงพอ	กอง การศึกษา
๒	โครงการฝึกอบรม ความรู้ด้านทักษะ การกีฬา	เพื่อให้เด็ก เยาวชน และประชาชนมีสุข ภาพที่แข็งแรง	เด็ก เยาวชน และประชาชน ในเขตเทศบาล	๒๐,๐๐๐	๒๐,๐๐๐	๒๐,๐๐๐	๒๐,๐๐๐	๒๐,๐๐๐	๑ ครั้ง/ปี	เด็ก เยาวชน และประชาชน ได้รับสวัสดิการทางด้าน นันทนาการด้วยวิธีการต่างๆ ตามความเหมาะสม	กอง การศึกษา
๓	โครงการแข่งขันกีฬา เยาวชนเทศบาล ตำบลเวียง	เพื่อส่งเสริมสุขภาพ กายและจิตใจ สำหรับเด็กและ เยาวชน	จัดกิจกรรมการ แข่งขันให้เด็ก และเยาวชน ตำบลเวียง	๕๐,๐๐๐	๕๐,๐๐๐	๕๐,๐๐๐	๕๐,๐๐๐	๕๐,๐๐๐	๑ ครั้ง/ปี	เด็ก เยาวชนและประชาชน ได้ออกกำลังกายมีร่างกาย แข็งแรงห่างไกลยาเสพติด	กอง การศึกษา
รวม	๓ โครงการ	-	-	๘๐,๐๐๐	๘๐,๐๐๐	๘๐,๐๐๐	๘๐,๐๐๐	๘๐,๐๐๐	-	-	-

รายละเอียดโครงการพัฒนา  
แผนพัฒนาท้องถิ่น (พ.ศ. ๒๕๖๖ - ๒๕๗๐) แก้ไข ครั้งที่ ๒/๒๕๖๖  
เทศบาลตำบลเวียง อำเภอเชียงคำ จังหวัดพะเยา

- ก. ยุทธศาสตร์ชาติ ๒๐ ปี ยุทธศาสตร์ที่ ๓ ยุทธศาสตร์การพัฒนาและเสริมสร้างศักยภาพคน
- ข. แผนพัฒนาเศรษฐกิจและสังคมแห่งชาติ ฉบับที่ ๑๓ หมายเหตุที่ ๑๒ ไทยมีกำลังคนสมรรถนะสูง มุ่งเรียนรู้อย่างต่อเนื่อง ตอบโจทย์การพัฒนาแห่งอนาคต
- ค. Sustainable Development Goals : SDGs เป้าหมายที่ ๔ สร้างหลักประกันว่าทุกคนมีการศึกษาที่มีคุณภาพอย่างครอบคลุมและเท่าเทียม และสนับสนุนโอกาสในการเรียนรู้ตลอดชีวิต
- ง. ยุทธศาสตร์จังหวัดพะเยา ยุทธศาสตร์ที่ ๔ ยกระดับคุณภาพชีวิต เสริมสร้างความมั่นคง
- จ. ยุทธศาสตร์การพัฒนาขององค์กรปกครองส่วนท้องถิ่นในเขตจังหวัดพะเยา ยุทธศาสตร์ที่ ๔ พัฒนาสังคม การศึกษา ศาสนาและวัฒนธรรม
๑. ยุทธศาสตร์ที่ ๔ พัฒนาสังคม การศึกษา ศาสนาและวัฒนธรรม
- ๑.๑ กลยุทธ์ที่ ๖ ส่งเสริมและสนับสนุนปรัชญาเศรษฐกิจพอเพียง
- (๑) แผนงานการศึกษา

ที่	โครงการ	วัตถุประสงค์	เป้าหมาย (ผลผลิตของ โครงการ)	งบประมาณ					ตัวชี้วัด (KPI)	ผลที่คาดว่าจะได้รับ	หน่วยงาน รับผิดชอบหลัก
				๒๕๖๖ (บาท)	๒๕๖๗ (บาท)	๒๕๖๘ (บาท)	๒๕๖๙ (บาท)	๒๕๗๐ (บาท)			
๑	โครงการฝึกอบรม การเกษตรแบบ พอเพียง	- เพื่อส่งเสริมให้ประชาชน ดำเนินงานตามยุทธศาสตร์ เศรษฐกิจพอเพียง	ประชาชนในเขต เทศบาล	๑๐,๐๐๐	๑๐,๐๐๐	๑๐,๐๐๐	๑๐,๐๐๐	๑๐,๐๐๐	๑ ครั้ง/ปี	-ประชาชนในเขต เทศบาลได้ ดำเนินการตาม ยุทธศาสตร์ เศรษฐกิจพอเพียง	กอง การศึกษา
รวม	๑ โครงการ	-	-	๑๐,๐๐๐	๑๐,๐๐๐	๑๐,๐๐๐	๑๐,๐๐๐	๑๐,๐๐๐	-	-	-

รายละเอียดโครงการพัฒนา  
แผนพัฒนาท้องถิ่น (พ.ศ. ๒๕๖๖ – ๒๕๗๐) แก้ไข ครั้งที่ ๒/๒๕๖๖  
เทศบาลตำบลเวียง อำเภอเชียงคำ จังหวัดพะเยา

แบบ ผ. ๐๒

- ก. ยุทธศาสตร์ชาติ ๒๐ ปี ยุทธศาสตร์ที่ ๔ ยุทธศาสตร์ด้านการสร้างโอกาสความเสมอภาคและเท่าเทียมกันทางสังคม
- ข. แผนพัฒนาเศรษฐกิจและสังคมแห่งชาติ ฉบับที่ ๑๓ หมวดหมายที่ ๙ ไทยมีความยากจนข้ามรุ่นลดลง และมีความคุ้มครองทางสังคมที่เพียงพอเหมาะสม
- ค. Sustainable Development Goals : SDGs เป้าหมายที่ ๑๐ ลดความไม่เสมอภาคภายในและระหว่างประเทศ
- ง. ยุทธศาสตร์จังหวัดพะเยา ยุทธศาสตร์ที่ ๔ ยกระดับคุณภาพชีวิต เสริมสร้างความมั่นคง
- จ. ยุทธศาสตร์การพัฒนาขององค์กรปกครองส่วนท้องถิ่นในเขตจังหวัดพะเยา ยุทธศาสตร์ที่ ๔ พัฒนาสังคม การศึกษา ศาสนาและวัฒนธรรม
  - ๑. ยุทธศาสตร์ที่ ๔ พัฒนาสังคม การศึกษา ศาสนาและวัฒนธรรม
    - ๑.๑ กลยุทธ์ที่ ๑๓ การช่วยเหลือการจัดสวัสดิการคนพิการ ผู้ด้อยโอกาส ผู้สูงอายุ
    - (๑) แผนงานสร้างความเข้มแข็งของชุมชน

ที่	โครงการ	วัตถุประสงค์	เป้าหมาย (ผลผลิตของ โครงการ)	งบประมาณ					ตัวชี้วัด (KPI)	ผลที่คาดว่าจะ ได้รับ	หน่วยงาน รับผิดชอบหลัก
				๒๕๖๖ (บาท)	๒๕๖๗ (บาท)	๒๕๖๘ (บาท)	๒๕๖๙ (บาท)	๒๕๗๐ (บาท)			
๑	โครงการแก้ไขปัญหาที่อยู่อาศัยให้กับประชาชนผู้ยากไร้ และผู้ด้อยโอกาสทางสังคม	เพื่อแก้ปัญหาที่อยู่อาศัยของผู้ด้อยโอกาสในเขตเทศบาล	ผู้ยากไร้ ผู้ด้อยโอกาส ด้านที่อยู่อาศัย ในเขตเทศบาล ๓ ครอบครัว	๓๐,๐๐๐	๓๐,๐๐๐	๓๐,๐๐๐	๓๐,๐๐๐	๓๐,๐๐๐	๓ ครั้ง/เดือน	ผู้ด้อยโอกาสที่มีที่อยู่อาศัยและอยู่ในสังคมได้อย่างปลอดภัย	สำนักปลัด
รวม	๑ โครงการ	-	-	๓๐,๐๐๐	๓๐,๐๐๐	๓๐,๐๐๐	๓๐,๐๐๐	๓๐,๐๐๐	-	-	-

รายละเอียดโครงการพัฒนา  
แผนพัฒนาท้องถิ่น (พ.ศ. ๒๕๖๖ – ๒๕๗๐) แก้ไข ครั้งที่ ๒/๒๕๖๖  
เทศบาลตำบลเวียง อำเภอเชียงคำ จังหวัดพะเยา

แบบ ผ. ๐๒

- ก. ยุทธศาสตร์ชาติ ๒๐ ปี ยุทธศาสตร์ที่ ๔ ยุทธศาสตร์ด้านการสร้างโอกาสความเสมอภาคและเท่าเทียมกันทางสังคม
- ข. แผนพัฒนาเศรษฐกิจและสังคมแห่งชาติ ฉบับที่ ๑๓ หมวดหมายที่ ๑๒ ไทยมีกำลังคนสมรรถนะสูง มุ่งเรียนรู้อย่างต่อเนื่อง ตอบโจทย์การพัฒนาแห่งอนาคต
- ค. Sustainable Development Goals : SDGs เป้าหมายที่ ๑๖ ส่งเสริมสังคมที่สงบสุขและครอบคลุมเพื่อการพัฒนาที่ยั่งยืน ให้ทุกคนเข้าถึงความยุติธรรม และสร้างสถาบันที่มีประสิทธิภาพ รับผิดชอบ และครอบคลุมในทุกระดับ
- ง. ยุทธศาสตร์จังหวัดพะเยา ยุทธศาสตร์ที่ ๔ ยกระดับคุณภาพชีวิต เสริมสร้างความมั่นคง
- จ. ยุทธศาสตร์การพัฒนาขององค์กรปกครองส่วนท้องถิ่นในเขตจังหวัดพะเยา ยุทธศาสตร์ที่ ๔ พัฒนาสังคม การศึกษา ศาสนาและวัฒนธรรม
  - ๑. ยุทธศาสตร์ที่ ๔ พัฒนาสังคม การศึกษา ศาสนาและวัฒนธรรม
    - ๑.๑ กลยุทธ์ที่ ๑๑ ส่งเสริมและพัฒนาด้านการศาสนา อนุรักษ์วัฒนธรรมประเพณี

(๑) แผนงานศาสนาวัฒนธรรมและนันทนาการ

ที่	โครงการ	วัตถุประสงค์	เป้าหมาย (ผลผลิตของ โครงการ)	งบประมาณ					ตัวชี้วัด (KPI)	ผลที่คาดว่าจะได้รับ	หน่วยงานรับผิดชอบหลัก
				๒๕๖๖ (บาท)	๒๕๖๗ (บาท)	๒๕๖๘ (บาท)	๒๕๖๙ (บาท)	๒๕๗๐ (บาท)			
๑	โครงการฝึกอบรม คณะกรรมการสภา วัฒนธรรมตำบลเวียง	เพื่ออบรมให้ความรู้ ด้านงานประเพณี วัฒนธรรม สำหรับ คณะกรรมการ วัฒนธรรมตำบล	คณะกรรมการ สภาวัฒนธรรม ตำบลเวียง	๒๐,๐๐๐	๒๐,๐๐๐	๒๐,๐๐๐	๒๐,๐๐๐	๒๐,๐๐๐	๑ ครั้ง/ปี	คณะกรรมการ วัฒนธรรมตำบลมี ได้รับความรู้ด้าน งาน ประเพณีต่อ และวัฒนธรรม ต่างๆ	กองการศึกษา
รวม	๑ โครงการ	-	-	๒๐,๐๐๐	๒๐,๐๐๐	๒๐,๐๐๐	๒๐,๐๐๐	๒๐,๐๐๐	-	-	-

รายละเอียดโครงการพัฒนา  
แผนพัฒนาท้องถิ่น (พ.ศ. ๒๕๖๖ – ๒๕๗๐) แก้ไข ครั้งที่ ๒/๒๕๖๖  
เทศบาลตำบลเวียง อำเภอเชียงคำ จังหวัดพะเยา

แบบ ผ. ๐๒

- ก. ยุทธศาสตร์ชาติ ๒๐ ปี ยุทธศาสตร์ที่ ๕ ยุทธศาสตร์ด้านการสร้างการเติบโตบนคุณภาพชีวิตที่เป็นมิตรต่อสิ่งแวดล้อม
- ข. แผนพัฒนาเศรษฐกิจและสังคมแห่งชาติ ฉบับที่ ๑๓ หมายความว่า ๑๑ ไทยสามารถลดความเสี่ยงและผลกระทบจากภัยธรรมชาติและเปลี่ยนแปลงสภาพภูมิอากาศ
- ค. Sustainable Development Goals : SDGs เป้าหมายที่ ๑๕ ปกป้อง พืชมืด และสนับสนุนการใช้ระบบนิเวศบนบกอย่างยั่งยืน จัดการป่าไม้ที่ยั่งยืน ต่อสู้การกลายสภาพเป็นทะเลทราย หยุดการเสื่อมโทรมของที่ดินและฟื้นสภาพกลับมาใหม่ และหยุดการสูญเสียความหลากหลายทางชีวภาพ
- ง. ยุทธศาสตร์จังหวัดพะเยา ยุทธศาสตร์ที่ ๕ อนุรักษ์ พืชมืด และพัฒนาทรัพยากรธรรมชาติและสิ่งแวดล้อมอย่างยั่งยืน
- จ. ยุทธศาสตร์การพัฒนาขององค์กรปกครองส่วนท้องถิ่นในเขตจังหวัดพะเยา ยุทธศาสตร์ที่ ๕ พัฒนาทรัพยากรธรรมชาติและสิ่งแวดล้อม
  - ๑. ยุทธศาสตร์ที่ ๕ พัฒนาทรัพยากรธรรมชาติและสิ่งแวดล้อม
    - ๑.๑ กลยุทธ์ที่ ๔ การพัฒนาทรัพยากรธรรมชาติและสิ่งแวดล้อม

(๑) แผนงานสร้างความเข้มแข็งของชุมชน

ที่	โครงการ	วัตถุประสงค์	เป้าหมาย (ผลผลิตของ โครงการ)	งบประมาณ					ตัวชี้วัด (KPI)	ผลที่คาดว่าจะได้รับ	หน่วยงาน รับผิดชอบหลัก
				๒๕๖๖ (บาท)	๒๕๖๗ (บาท)	๒๕๖๘ (บาท)	๒๕๖๙ (บาท)	๒๕๗๐ (บาท)			
๑	โครงการอนุรักษ์พันธุกรรมพืชอันเนื่องมาจากพระราชดำริสมเด็จพระเทพรัตนราชสุดาฯ สยามบรมราชกุมารี	๑. เพื่อให้เข้าใจและเห็นความสำคัญของพันธุกรรมพืช ๒. ให้ร่วมคิดร่วมปฏิบัติจนเกิดประโยชน์ถึงมหาชนชาวไทย ๓. ให้มีระบบข้อมูลพันธุกรรมพืชสื่อถึงกันได้ทั่วประเทศ	จัดอบรมให้ความรู้แก่ประชาชนและจัดกิจกรรมปลูกต้นไม้และกิจกรรมปกปักรักษาพันธุกรรมพืช	๓๐,๐๐๐	๓๐,๐๐๐	๓๐,๐๐๐	๓๐,๐๐๐	๓๐,๐๐๐	๑ ครั้ง	- เกษตรกร ๒๐๐ ราย ได้รับการถ่ายทอดความรู้ปลูกจิตสำนึกเรื่องอนุรักษ์พันธุกรรมพืชและภูมิปัญญา - พันธุ์ไม้ของท้องถิ่นได้รับการอนุรักษ์สืบต่อไป	สำนักปลัด
๒	โครงการฝึกอบรมอาสาสมัครท้องถิ่นรักษ์โลกตำบลเวียง	เพื่อให้ประชาชนมีความรู้ความเข้าใจและตระหนักในการอนุรักษ์สิ่งแวดล้อม	ในเขตเทศบาลตำบลเวียง จำนวน ๑๐ หมู่บ้าน	๑๕,๐๐๐	๑๕,๐๐๐	๑๕,๐๐๐	๑๕,๐๐๐	๑๕,๐๐๐	๑ ครั้ง	สร้างเครือข่ายในการดูแลสิ่งแวดล้อมในตำบลเวียง	กองสาธารณสุข

ที่	โครงการ	วัตถุประสงค์	เป้าหมาย (ผลผลิตของ โครงการ)	งบประมาณ					ตัวชี้วัด (KPI)	ผลที่คาดว่าจะ ได้รับ	หน่วยงาน รับผิดชอบหลัก
				๒๕๖๖ (บาท)	๒๕๖๗ (บาท)	๒๕๖๘ (บาท)	๒๕๖๙ (บาท)	๒๕๗๐ (บาท)			
๓	โครงการป้องกันและ แก้ไขปัญหาสถานการณ์ ฝุ่นละอองขนาดเล็ก PM ๒.๕	เพื่อให้ประชาชนมี ความรู้ความเข้าใจ และตระหนักรู้ในการ อนุรักษ์สิ่งแวดล้อม ปัญหาหมอกควัน การ เผาในที่โล่งฝุ่นละออง ขนาดเล็ก (PM ๒.๕)	ในเขตเทศบาลตำบล เวียง จำนวน ๑๐ หมู่บ้าน	๒๐,๐๐๐	๒๐,๐๐๐	๒๐,๐๐๐	๒๐,๐๐๐	๒๐,๐๐๐	๑ ครั้ง	ประชาชนมี ความรู้เรื่องการ ป้องกันโรคจา หมอกควันและ ฝุ่นละอองขนาด เล็ก (PM ๒.๕)	กอง สาธารณสุข
๔	โครงการเพิ่ม ประสิทธิภาพในการ จัดการขยะมูลฝอยใน เขตเทศบาลตำบลเวียง	เพื่อเพิ่มขีด ความสามารถในการ จัดการขยะมูลฝอย	ดำเนินการจ้างเหมา กำจัดขยะมูลฝอย โดยภาคเอกชน	๑,๗๐๐,๐๐๐	๑,๗๐๐,๐๐๐	๑,๗๐๐,๐๐๐	๑,๗๐๐,๐๐๐	๑,๗๐๐,๐๐๐	๑๒ เดือน	เทศบาล ดำเนินการกำจัด ขยะและจัดการ ขยะได้อย่างมี ประสิทธิภาพ	กอง สาธารณสุข
รวม	๔ โครงการ	-	-	๑,๗๖๕,๐๐๐	๑,๗๖๕,๐๐๐	๑,๗๖๕,๐๐๐	๑,๗๖๕,๐๐๐	๑,๗๖๕,๐๐๐	-	-	-

(๒) แผนงานอุตสาหกรรมและการโยธา

ที่	โครงการ	วัตถุประสงค์	เป้าหมาย (ผลผลิตของ โครงการ)	งบประมาณ					ตัวชี้วัด (KPI)	ผลที่คาดว่าจะ ได้รับ	หน่วยงานรับ ผิด ชอบหลัก
				๒๕๖๖ (บาท)	๒๕๖๗ (บาท)	๒๕๖๘ (บาท)	๒๕๖๙ (บาท)	๒๕๗๐ (บาท)			
๑	ก่อสร้างโรงพักขยะและ คัดแยกขยะ	๑. เพื่อให้มีสถานที่พัก ขยะและคัดแยกขยะ ๒. เพื่อประหยัด ค่าใช้จ่ายในการกำจัด ขยะ	ก่อสร้างโรงพักขยะ และคัดแยกขยะ ของเทศบาลตำบล เวียง ขนาดกว้าง ๑๙.๐๐ เมตร ยาว ๒๕.๐๐ เมตร หรือมี พื้นที่ใช้สอยรวมไม่ น้อยกว่า ๔๗๕ ตารางเมตร พิกัดเริ่มต้น : ๐๖๔๐๔๓๐ พิกัดสิ้นสุด : ๒๑๕๕๘๑๓	-	๕,๐๐๐,๐๐๐	-	-	-	๑ แห่ง	๑. สามารถ ลดความชื้น ของขยะช่วง ฤดูฝน ๒.สามารถ ประหยัด ค่าใช้จ่ายใน การกำจัด ขยะ	๑. กอง สาธารณสุข และสิ่งแวดล้อม ๒. หน่วยงานที่ ขอรับเงิน อุดหนุน
รวม	๑ โครงการ	-	-	-	๕,๐๐๐,๐๐๐	-	-	-	-	-	-

รายละเอียดโครงการพัฒนา  
แผนพัฒนาท้องถิ่น (พ.ศ. ๒๕๖๖ – ๒๕๗๐) แก้ไข ครั้งที่ ๒/๒๕๖๖  
เทศบาลตำบลเวียง อำเภอเชียงคำ จังหวัดพะเยา

แบบ ผ. ๐๒

- ก. ยุทธศาสตร์ชาติ ๒๐ ปี ยุทธศาสตร์ที่ ๖ ยุทธศาสตร์ชาติด้านการปรับสมดุลและพัฒนาระบบการบริหารจัดการภาครัฐ
- ข. แผนพัฒนาเศรษฐกิจและสังคมแห่งชาติ ฉบับที่ ๑๓ หมายความว่า ๑๓ ไทยมีภาคีรัฐที่ทันสมัย มีประสิทธิภาพ และตอบโจทย์ประชาชน
- ค. Sustainable Development Goals : SDGs เป้าหมายที่ ๑๖ ส่งเสริมสังคมที่สงบสุขและครอบคลุมเพื่อการพัฒนาที่ยั่งยืน ให้ทุกคนเข้าถึงความยุติธรรม และสร้างสถาบันที่มีประสิทธิผล รับผิดชอบ และครอบคลุมในทุกระดับ
- ง. ยุทธศาสตร์จังหวัดพะเยา ยุทธศาสตร์ที่ ๔ ยกระดับคุณภาพชีวิต เสริมสร้างความมั่นคง
- จ. ยุทธศาสตร์การพัฒนาขององค์กรปกครองส่วนท้องถิ่นในเขตจังหวัดพะเยา ยุทธศาสตร์ที่ ๖ พัฒนาการเมืองการบริหาร
๑. ยุทธศาสตร์ที่ ๖ พัฒนาการเมืองการบริหาร
- ๑.๑ กลยุทธ์ที่ ๑๔ เสริมสร้างศักยภาพบุคลากรและการพัฒนาศักยภาพเพื่อการบริการที่ดี

(๑) แผนงานบริหารงานทั่วไป

ที่	โครงการ	วัตถุประสงค์	เป้าหมาย (ผลผลิตของ โครงการ)	งบประมาณ					ตัวชี้วัด (KPI)	ผลที่คาดว่าจะได้รับ	หน่วยงาน รับผิดชอบหลัก
				๒๕๖๖ (บาท)	๒๕๖๗ (บาท)	๒๕๖๘ (บาท)	๒๕๖๙ (บาท)	๒๕๗๐ (บาท)			
๑	โครงการตามแนวพระราชดำริ	เพื่อสนองพระราชดำริฯ ในพระบาทสมเด็จพระเจ้าอยู่หัวและพระราชเสาวนีย์ในพระบรมราชินีนาถ	ดำเนินการหรือสนับสนุนโครงการตามพระราชดำริฯ และพระราชเสาวนีย์ในเขตเทศบาล	๒๐,๐๐๐	๒๐,๐๐๐	๒๐,๐๐๐	๒๐,๐๐๐	๒๐,๐๐๐	๒ ครั้ง	ประชาชนมีความตระหนักในพระมหากรุณาธิคุณ	สำนักปลัด

ที่	โครงการ	วัตถุประสงค์	เป้าหมาย (ผลผลิตของ โครงการ)	งบประมาณ					ตัวชี้วัด (KPI)	ผลที่คาดว่าจะ ได้รับ	หน่วยงาน รับผิดชอบหลัก
				๒๕๖๖ (บาท)	๒๕๖๗ (บาท)	๒๕๖๘ (บาท)	๒๕๖๙ (บาท)	๒๕๗๐ (บาท)			
๒	โครงการเพิ่มประสิทธิภาพและพัฒนาคุณธรรมจริยธรรมในการปฏิบัติราชการของผู้บริหารสมาชิกสภา พนักงานเทศบาล พนักงานครูเทศบาล ลูกจ้างประจำและพนักงานจ้างเทศบาลตำบลเวียงประจำปีงบประมาณ ๒๕๖๖-๒๕๗๐	เพื่อให้มีความรู้ความเข้าใจในหลักคุณธรรมจริยธรรมสามารถนำไปปฏิบัติงานราชการและมีจิตสำนึกพร้อมที่จะปฏิบัติงานเพื่อองค์กรและประชาชน	จัดอบรมให้ความรู้เพื่อเพิ่มประสิทธิภาพการทำงานของบุคลากรเพื่อพัฒนาองค์กรเตรียมพร้อมสำหรับให้บริการประชาชน	๑๐๐,๐๐๐	๑๐๐,๐๐๐	๓๐๐,๐๐๐	๓๐๐,๐๐๐	๓๐๐,๐๐๐	๑ ครั้ง/ปี	พนักงาน คณะผู้บริหาร ฯลฯ มีจริยธรรมและคุณธรรมในการปฏิบัติราชการ	สำนักปลัด
๓	โครงการปรับปรุงแผนที่ภาษีและทะเบียนทรัพย์สิน	เพื่อจ้างเหมาพนักงานสำรวจข้อมูลภาคสนาม, ปรับปรุงข้อมูลในแผนที่ภาษีและทะเบียนทรัพย์สินของเทศบาลตำบลเวียง	สำรวจข้อมูลที่ดินและสิ่งปลูกสร้างภายในเขตเทศบาลตำบลเวียง พร้อมปรับปรุงข้อมูลในแผนที่ภาษีและทะเบียนทรัพย์สินของเทศบาลตำบลเวียง ประมาณ ๔,๐๐๐ แปลง	๕๐,๐๐๐	๕๐,๐๐๐	๕๐,๐๐๐	๕๐,๐๐๐	๕๐,๐๐๐	๑ ครั้ง/ปี	การจัดเก็บภาษีที่ดินและสิ่งปลูกสร้างในเขตเทศบาลตำบลเวียงถูกต้อง ครบถ้วน	กองคลัง

ที่	โครงการ	วัตถุประสงค์	เป้าหมาย (ผลผลิตของ โครงการ)	งบประมาณ					ตัวชี้วัด (KPI)	ผลที่คาดว่าจะได้รับ	หน่วยงาน รับผิดชอบหลัก
				๒๕๖๖ (บาท)	๒๕๖๗ (บาท)	๒๕๖๘ (บาท)	๒๕๖๙ (บาท)	๒๕๗๐ (บาท)			
๔	อุดหนุนองค์กรปกครองส่วนท้องถิ่นในพื้นที่อำเภอเชียงคำตามโครงการศูนย์ปฏิบัติการร่วมในการช่วยเหลือประชาชน อปท.	เพื่อเป็นการเพิ่มประสิทธิภาพในการดำเนินงานของเทศบาล	อุดหนุนให้องค์กรปกครองส่วนท้องถิ่นใน อ.เชียงคำ จังหวัดพะเยา รับผิดชอบดำเนินการในแต่ละปี (ปี ๒๕๖๖-๒๕๗๐)	๒๐,๐๐๐	๒๐,๐๐๐	๒๐,๐๐๐	๒๐,๐๐๐	๒๐,๐๐๐	การดำเนินงานของเทศบาลมีประสิทธิ ภาพมากขึ้น อุดหนุน ปีละ ๑ ครั้ง	เทศบาลมีการบริหารจัดการตามหลักธรรมาภิบาล มีความโปร่งใส ตรวจสอบได้	สำนักปลัด
๕	อุดหนุนโครงการจัดงานรัฐพิธี	เพื่ออุดหนุนให้ที่ว่าการอำเภอเชียงคำจัดงานรัฐพิธีต่างๆ	จัดประกอบกิจกรรมรัฐพิธีต่างๆ เนื่องในวันสำคัญ	๓๐,๐๐๐	๓๐,๐๐๐	๓๐,๐๐๐	๓๐,๐๐๐	๓๐,๐๐๐	๖ ครั้ง/ปี	ประชาชนชาวไทย มีความปรองดองสามัคคีกัน ซึ่งจะ ทำให้สังคมเป็นสุข	สำนักปลัด
รวม	๕ โครงการ	-	-	๒๒๐,๐๐๐	๒๒๐,๐๐๐	๒๒๐,๐๐๐	๒๒๐,๐๐๐	๒๒๐,๐๐๐	-	-	-

(๒) แผนงานอุตสาหกรรมและการโยธา

ที่	โครงการ	วัตถุประสงค์	เป้าหมาย (ผลผลิตของ โครงการ)	งบประมาณ					ตัวชี้วัด (KPI)	ผลที่คาดว่าจะ ได้รับ	หน่วยงาน รับผิดชอบหลัก
				๒๕๖๖ (บาท)	๒๕๖๗ (บาท)	๒๕๖๘ (บาท)	๒๕๖๙ (บาท)	๒๕๗๐ (บาท)			
๑	โครงการปรับปรุงแนวเขตเทศบาลตำบลเวียง	เพื่อปรับปรุงแก้ไขแนวเขตเทศบาลตำบลเวียงให้ถูกต้องชัดเจนสอดคล้องกับพื้นที่ในปัจจุบัน	สำรวจพื้นที่แนวเขตเทศบาลตำบลเวียง	๑๐๐,๐๐๐	๑๐๐,๐๐๐	๑๐๐,๐๐๐	๑๐๐,๐๐๐	๑๐๐,๐๐๐	๑ ครั้ง	สามารถปรับปรุงแก้ไขแนวเขตเทศบาลตำบลเวียงให้ถูกต้องชัดเจนสอดคล้องกับพื้นที่ในปัจจุบัน	กองช่าง
รวม	๑ โครงการ	-	-	๑๐๐,๐๐๐	๑๐๐,๐๐๐	๑๐๐,๐๐๐	๑๐๐,๐๐๐	๑๐๐,๐๐๐	-	-	-

๑.๒ กลยุทธ์ที่ ๑๕ การสร้างสำนึกประชาธิปไตยและการมีส่วนร่วมของประชาชน

(๑) แผนงานบริหารงานทั่วไป

ที่	โครงการ	วัตถุประสงค์	เป้าหมาย (ผลผลิตของ โครงการ)	งบประมาณ					ตัวชี้วัด (KPI)	ผลที่คาดว่าจะ ได้รับ	หน่วยงาน รับผิดชอบหลัก
				๒๕๖๖ (บาท)	๒๕๖๗ (บาท)	๒๕๖๘ (บาท)	๒๕๖๙ (บาท)	๒๕๗๐ (บาท)			
๑	โครงการจัดการเลือกตั้ง ทุกระดับ	เพื่อจัดเตรียมการ เลือกตั้งกรณีครบ วาระหรือแทน ตำแหน่งที่ว่าง	จัดการเลือกตั้ง แทนตำแหน่งที่ ว่างหรือครบวาระ	๕๐๐,๐๐๐	๕๐๐,๐๐๐	๕๐๐,๐๐๐	๕๐๐,๐๐๐	๕๐๐,๐๐๐	๑ - ๒ ครั้ง	ประชาชนมีส่วนร่วมใน การเลือกตั้ง	สำนักปลัด
๒	โครงการจัดทำประชาคม เพื่อจัดทำแผนพัฒนา ท้องถิ่น เทศบาลตำบล เวียง	เพื่อค้นหาโครงการ ที่มาจากความ ต้องการของ ประชาชนอย่าง แท้จริงและยังเป็น การส่งเสริมให้ ประชาชนมีส่วนร่วม ในการพัฒนา ท้องถิ่นของตนเอง	จัดทำเวที ประชาคมเพื่อ จัดทำ ทบทวน แผนพัฒนาท้องถิ่น ของเทศบาลตำบล เวียง	๒๐,๐๐๐	๒๐,๐๐๐	๒๐,๐๐๐	๒๐,๐๐๐	๒๐,๐๐๐	จำนวน ผู้เข้าร่วม	แผนพัฒนาท้องถิ่นของ เทศบาลตำบลเวียง สามารถตอบสนอง ความต้องการของ ประชาชน	สำนักปลัด

ที่	โครงการ	วัตถุประสงค์	เป้าหมาย (ผลผลิตของ โครงการ)	งบประมาณ					ตัวชี้วัด (KPI)	ผลที่คาดว่าจะ ได้รับ	หน่วยงาน รับผิดชอบหลัก
				๒๕๖๖ (บาท)	๒๕๖๗ (บาท)	๒๕๖๘ (บาท)	๒๕๖๙ (บาท)	๒๕๗๐ (บาท)			
๓	โครงการจัดเวทีประชาคม เพื่อการจัดทำแผนชุมชน	เพื่อส่งเสริมให้ชุมชน รู้จักวิธีการค้นหา โครงการที่มาจากความ ต้องการของประชาชน อย่างแท้จริงและยัง เป็นการส่งเสริมให้ ประชาชนมีส่วนร่วมใน การพัฒนาท้องถิ่นของ ตนเอง	จัดทำเวที ประชาคม จำนวน ๑๐ หมู่บ้าน จำนวน ๑ ครั้ง	๓๐,๐๐๐	๓๐,๐๐๐	๓๐,๐๐๐	๓๐,๐๐๐	๓๐,๐๐๐	๑๐ หมู่บ้าน	ปัญหาชุมชนในเขต ทต. เวียง ได้รับการแก้ไข และตรงกับความ ต้องการขอประชาชนใน เขตพื้นที่	สำนักปลัด
รวม	๓ โครงการ	-	-	๕๕๐,๐๐๐	๕๕๐,๐๐๐	๕๕๐,๐๐๐	๕๕๐,๐๐๐	๕๕๐,๐๐๐	-	-	-

๑.๓ กลยุทธ์ที่ ๑๖ ส่งเสริมการประชาสัมพันธ์สื่อและการรับรู้ข้อมูลข่าวสาร

(๑) แผนงานบริหารงานทั่วไป

ที่	โครงการ	วัตถุประสงค์	เป้าหมาย (ผลผลิตของ โครงการ)	งบประมาณ					ตัวชี้วัด (KPI)	ผลที่คาดว่าจะ ได้รับ	หน่วยงาน รับผิดชอบหลัก
				๒๕๖๖ (บาท)	๒๕๖๗ (บาท)	๒๕๖๘ (บาท)	๒๕๖๙ (บาท)	๒๕๗๐ (บาท)			
๑	โครงการปรับปรุงและดูแลเว็บไซต์ของเทศบาล	เพื่อมีเว็บไซต์ไว้ประชาสัมพันธ์การดำเนินงานของเทศบาล	จ่ายค่าเช่าชื่อและพื้นที่เว็บไซต์	๑๐,๐๐๐	๑๐,๐๐๐	๑๐,๐๐๐	๑๐,๐๐๐	๑๐,๐๐๐	๑ ครั้ง/ปี	ประชาชนทั่วไปได้รู้จักเทศบาลและได้รับทราบข้อมูลข่าวสารต่างๆ ได้อย่างสะดวกสบายและรวดเร็ว	สำนักปลัด
๒	โครงการจัดงานวันท้องถิ่นไทย	เพื่อประชาสัมพันธ์กิจการของเทศบาลให้ประชาชนได้รู้และเข้าใจ	จัดกิจกรรมวันท้องถิ่นไทย	๒๐,๐๐๐	๒๐,๐๐๐	๒๐,๐๐๐	๒๐,๐๐๐	๒๐,๐๐๐	๑ ครั้ง/ปี	ประชาชนเข้าใจบทบาทหน้าที่ของเทศบาลและเพื่อประชาสัมพันธ์ผลงานของเทศบาล	สำนักปลัด
๓	โครงการเผยแพร่กิจกรรมของเทศบาลทางวารสารและ Internet	เพื่อประชาสัมพันธ์กิจการของเทศบาลให้ประชาชนได้รู้และเข้าใจ	จัดทำวารสารปีละ ๒ ครั้ง และเผยแพร่กิจกรรมทางอินเทอร์เน็ตตลอดทั้งปี	๑๐๐,๐๐๐	๑๐๐,๐๐๐	๑๐๐,๐๐๐	๑๐๐,๐๐๐	๑๐๐,๐๐๐	๒ ครั้ง/ปี	ประชาชนมีความรู้ความเข้าใจในงานและได้รับข่าวสารของเทศบาล	สำนักปลัด
รวม	๓ โครงการ	-	-	๑๓๐,๐๐๐	๑๓๐,๐๐๐	๑๓๐,๐๐๐	๑๓๐,๐๐๐	๑๓๐,๐๐๐	-	-	-

รายละเอียดโครงการพัฒนา  
ที่นำมาจากแผนพัฒนาหมู่บ้านและแผนชุมชน  
แผนพัฒนาท้องถิ่น (พ.ศ.๒๕๖๖ - ๒๕๗๐) แก้ไข ครั้งที่ ๒/๒๕๖๖  
เทศบาลตำบลเวียง อำเภอเชียงคำ จังหวัดพะเยา

- ก. ยุทธศาสตร์ชาติ ๒๐ ปี ยุทธศาสตร์ที่ ๒ ยุทธศาสตร์ด้านการสร้างความสามารถในการแข่งขัน
- ข. แผนพัฒนาเศรษฐกิจและสังคมแห่งชาติ ฉบับที่ ๑๓ หมายความว่าที่ ๔ ไทยเป็นศูนย์กลางทางการแพทย์และสุขภาพมูลค่าสูง
- ค. Sustainable Development Goals : SDGs เป้าหมายที่ ๓ สร้างหลักประกันการมีสุขภาพที่ดี และส่งเสริมความเป็นอยู่ที่ดีสำหรับทุกคนในทุกช่วงวัย
- ง. ยุทธศาสตร์จังหวัดพะเยา ยุทธศาสตร์ที่ ๔ ยกระดับคุณภาพชีวิต เสริมสร้างความมั่นคง
- จ. ยุทธศาสตร์การพัฒนาขององค์กรปกครองส่วนท้องถิ่นในเขตจังหวัดพะเยา ยุทธศาสตร์ที่ ๑ พัฒนาสาธารณสุขและการกีฬา

๑. ยุทธศาสตร์ที่ ๑ พัฒนาสาธารณสุขและการกีฬา

๑.๑ กลยุทธ์ที่ ๘ ส่งเสริมสุขภาพและการบริการสาธารณสุข

(๑) แผนงานสาธารณสุข

ที่	โครงการ	วัตถุประสงค์	เป้าหมาย (ผลผลิตของ โครงการ)	งบประมาณ					ตัวชี้วัด (KPI)	ผลที่คาดว่าจะ ได้รับ	หน่วยงาน รับผิดชอบหลัก
				๒๕๖๖ (บาท)	๒๕๖๗ (บาท)	๒๕๖๘ (บาท)	๒๕๖๙ (บาท)	๒๕๗๐ (บาท)			
๑	โครงการอบรม ผู้ประกอบการ ร้านอาหารและแผงลอย ร้านค้า ร้านชำ ความ ปลอดภัยด้านอาหาร และตลาดสดน้ำซึ้อ	เพื่อให้ผู้ประกอบการ มีความรู้ความเข้าใจ ในการประกอบการ และเพิ่มความ ปลอดภัยด้านการ บริโภคให้กับ ประชาชน	จัดอบรมให้ความรู้แก่ ประชาชนในตำบล เวียง	๑๒,๐๐๐	๑๒,๐๐๐	๑๒,๐๐๐	๑๒,๐๐๐	๑๒,๐๐๐	จัดกิจกรรม อบรม ๑ ครั้ง/ ปี	เพื่อเสริมสร้าง ให้ประชาชน และชุมชนมี สุขอนามัยที่ดี	กอง สาธารณสุข
รวม	๑ โครงการ	-	-	๑๒,๐๐๐	๑๒,๐๐๐	๑๒,๐๐๐	๑๒,๐๐๐	๑๒,๐๐๐	-	-	-

รายละเอียดโครงการพัฒนา  
ที่นำมาจากแผนพัฒนาหมู่บ้านและแผนชุมชน  
แผนพัฒนาท้องถิ่น (พ.ศ.๒๕๖๖ - ๒๕๗๐) แก้ไข ครั้งที่ ๒/๒๕๖๖  
เทศบาลตำบลเวียง อำเภอเชียงคำ จังหวัดพะเยา

- ก. ยุทธศาสตร์ชาติ ๒๐ ปี ยุทธศาสตร์ที่ ๔ ยุทธศาสตร์ด้านการสร้างโอกาสความเสมอภาคและเท่าเทียมกันทางสังคม
- ข. แผนพัฒนาเศรษฐกิจและสังคมแห่งชาติ ฉบับที่ ๑๓ หมายความว่าที่ ๔ ไทยเป็นศูนย์กลางทางการแพทย์และสุขภาพมูลค่าสูง
- ค. Sustainable Development Goals : SDGs เป้าหมายที่ ๓ สร้างหลักประกันการมีสุขภาพะที่ดี และส่งเสริมความเป็นอยู่ที่ดีสำหรับทุกคนในทุกช่วงวัย
- ง. ยุทธศาสตร์จังหวัดพะเยา ยุทธศาสตร์ที่ ๔ ยกระดับคุณภาพชีวิต เสริมสร้างความมั่นคง
- จ. ยุทธศาสตร์การพัฒนาขององค์กรปกครองส่วนท้องถิ่นในเขตจังหวัดพะเยา ยุทธศาสตร์ที่ ๑ พัฒนาสาธารณสุขและการกีฬา
๑. ยุทธศาสตร์ที่ ๑ พัฒนาสาธารณสุขและการกีฬา
- ๑.๑ กลยุทธ์ที่ ๘ ส่งเสริมสุขภาพและการบริการสาธารณสุข

## (๑) แผนงานสาธารณสุข

ที่	โครงการ	วัตถุประสงค์	เป้าหมาย (ผลผลิตของ โครงการ)	งบประมาณ					ตัวชี้วัด (KPI)	ผลที่คาดว่าจะ ได้รับ	หน่วยงาน รับผิดชอบหลัก
				๒๕๖๖ (บาท)	๒๕๖๗ (บาท)	๒๕๖๘ (บาท)	๒๕๖๙ (บาท)	๒๕๗๐ (บาท)			
๑	โครงการควบคุมและ ป้องกันโรคไข้เลือดออก	เพื่อให้ประชาชน ได้รับการป้องกันโรค ไข้เลือดออก	จัดกิจกรรมรณรงค์และ เผยแพร่ประชาสัมพันธ์ กำจัดแหล่งเพาะพันธุ์ ลูกน้ำยุงลาย หมู่ที่ ๑- ๑๐	๒๐,๐๐๐	๒๐,๐๐๐	๒๐,๐๐๐	๒๐,๐๐๐	๒๐,๐๐๐	๑ ครั้ง	ประชาชนมี ความรู้ในการ ป้องกันการเกิด ไข้เลือดออกใน ชุมชน	สำนักปลัด
๒	โครงการควบคุมป้องกัน และกำจัดโรคพิษสุนัข บ้า	เพื่อจัดกิจกรรม ประชาสัมพันธ์ เกี่ยวกับโรคพิษ สุนัขบ้า	ในเขตเทศบาลตำบล เวียง จำนวน ๑๐ หมู่บ้าน	๑๐,๐๐๐	๑๐,๐๐๐	๑๐,๐๐๐	๑๐,๐๐๐	๑๐,๐๐๐	๑ ครั้ง	สามารถป้องกัน และกำจัดการ แพร่ระบาดของ โรคพิษสุนัขบ้า และโรคอื่นๆได้	กอง สาธารณสุข

ที่	โครงการ	วัตถุประสงค์	เป้าหมาย (ผลผลิตของ โครงการ)	งบประมาณ					ตัวชี้วัด (KPI)	ผลที่คาดว่าจะ ได้รับ	หน่วยงาน รับผิดชอบหลัก
				๒๕๖๖ (บาท)	๒๕๖๗ (บาท)	๒๕๖๘ (บาท)	๒๕๖๙ (บาท)	๒๕๗๐ (บาท)			
๓	โครงการป้องกันและ ระงับโรคติดต่อเชื้อไวรัส โคโรนา ๒๐๑๙	เพื่อสร้างความ ตระหนักให้แก่ ประชาชนในการเฝ้า ระวังและป้องกันโรค ติดต่อไวรัสโคโรนา (COVID-๑๙)	ในเขตเทศบาลตำบล เวียง จำนวน ๑๐ หมู่บ้าน	๒๐,๐๐๐	๒๐,๐๐๐	๒๐,๐๐๐	๒๐,๐๐๐	๒๐,๐๐๐	๑ ครั้ง	ประชาชนมีความรู้ ความเข้าใจและ ป้องกันโรคไวรัส โคโรนา (COVID- ๑๙) ได้ถูกต้อง	กอง สาธารณสุข
๔	โครงการแก้ไขปัญหาโรค เอดส์ในชุมชน	เพื่อให้ชุมชนในเขต เทศบาลตำบลเวียง ได้ตระหนักถึงปัญหา สถานการณ์โรคเอดส์ ในชุมชนและหาแนว ทางแก้ไขปัญหา	จัดอบรมเชิง ปฏิบัติการให้กับ ประชาชนในเขต ทต. เวียง	๒๐,๐๐๐	๒๐,๐๐๐	๒๐,๐๐๐	๒๐,๐๐๐	๒๐,๐๐๐	๑ ครั้ง	ประชาชนมีความรู้ ในการป้องกันและ แก้ไขปัญหาโรค เอดส์	กอง สาธารณสุข

ที่	โครงการ	วัตถุประสงค์	เป้าหมาย (ผลผลิตของ โครงการ)	งบประมาณ					ตัวชี้วัด (KPI)	ผลที่คาดว่าจะ ได้รับ	หน่วยงาน รับผิดชอบหลัก
				๒๕๖๖ (บาท)	๒๕๖๗ (บาท)	๒๕๖๘ (บาท)	๒๕๖๙ (บาท)	๒๕๗๐ (บาท)			
๕	โครงการสัตว์ปลอด โรค คนปลอดภัย จาก โรคพิษสุนัขบ้า ตาม พระปณิธาน ศาสตราจารย์ ดร. สมเด็จพระเจ้าลูกเธอ เจ้าฟ้าจุฬาภรณวลัย ลักษณ์ อัครราชกุมารี	- เพื่อดำเนินการฉีด วัคซีนป้องกันและ ควบคุมโรคพิษสุนัข บ้า ในเขตเทศบาล จำนวน ๑๐ หมู่บ้าน	- ฉีดวัคซีนป้องกัน และควบคุมโรคพิษ สุนัขบ้าทุกตัว ในเขต เทศบาล จำนวน ๑๐ หมู่บ้าน	๓๕,๐๐๐	๓๕,๐๐๐	๓๕,๐๐๐	๓๕,๐๐๐	๓๕,๐๐๐	๑ ครั้ง/ปี	-สัตว์สุนัข แมว ที่ มีเจ้าของและไม่ มีเจ้าของในเขต เทศบาลได้รับ การฉีดวัคซีนฯ ครบทุกตัว	กอง สาธารณสุข
	กิจกรรมการสำรวจ ข้อมูลจำนวนสัตว์และ ขึ้นทะเบียนสัตว์ตาม โครงการสัตว์ปลอด โรค คนปลอดภัย จาก โรคพิษสุนัขบ้าฯ	- เพื่อสำรวจข้อมูล จำนวนสัตว์และขึ้น ทะเบียนสัตว์ ใน เขตเทศบาล ปีละ ๒ ครั้ง	-สำรวจข้อมูลจำนวน สัตว์และขึ้นทะเบียน สัตว์ ในเขตเทศบาล ปีละ ๒ ครั้ง ครั้งที่ ๑ เดือน มีนาคม ครั้งที่ ๒ เดือน สิงหาคม	๙,๐๐๐	๙,๐๐๐	๙,๐๐๐	๙,๐๐๐	๙,๐๐๐	๒ ครั้ง/ปี	-สำรวจข้อมูล จำนวนสัตว์และ ขึ้นทะเบียนสัตว์ ในเขตเทศบาล ครบทุกตัว	กอง สาธารณสุข
รวม	๕ โครงการ	-	-	๑๑๔,๐๐๐	๑๑๔,๐๐๐	๑๑๔,๐๐๐	๑๑๔,๐๐๐	๑๑๔,๐๐๐	-	-	-

รายละเอียดโครงการพัฒนา  
ที่นำมาจากแผนพัฒนาหมู่บ้านและแผนชุมชน  
แผนพัฒนาท้องถิ่น (พ.ศ.๒๕๖๖ – ๒๕๗๐) แก้ไข ครั้งที่ ๒/๒๕๖๖  
เทศบาลตำบลเวียง อำเภอเชียงคำ จังหวัดพะเยา

แบบ ผ.๐๒/๑

- ก. ยุทธศาสตร์ชาติ ๒๐ ปี ยุทธศาสตร์ที่ ๒ ยุทธศาสตร์ด้านการสร้างความสามารถในการแข่งขัน
- ข. แผนพัฒนาเศรษฐกิจและสังคมแห่งชาติ ฉบับที่ ๑๓ หมวดหมายที่ ๗ ไทยมีวิสาหกิจขนาดกลางและขนาดย่อมที่เข้มแข็ง มีศักยภาพสูง และสามารถแข่งขันได้
- ค. Sustainable Development Goals : SDGs เป้าหมายที่ ๑ ยุติความยากจนทุกรูปแบบในทุกที่
- ง. ยุทธศาสตร์จังหวัดพะเยา ยุทธศาสตร์ที่ ๔ ยกระดับคุณภาพชีวิต เสริมสร้างความมั่นคง
- จ. ยุทธศาสตร์การพัฒนาขององค์กรปกครองส่วนท้องถิ่นในเขตจังหวัดพะเยา ยุทธศาสตร์ที่ ๒ พัฒนาเศรษฐกิจและการท่องเที่ยว
๑. ยุทธศาสตร์ที่ ๒ พัฒนาเศรษฐกิจและการท่องเที่ยว
- ๑.๑ กลยุทธ์ที่ ๕ ส่งเสริมและพัฒนาการประกอบอาชีพและการพัฒนาศักยภาพกลุ่มอาชีพ

(๑) แผนงานสร้างความเข้มแข็งของชุมชน

ที่	โครงการ	วัตถุประสงค์	เป้าหมาย (ผลผลิตของโครงการ)	งบประมาณ					ตัวชี้วัด (KPI)	ผลที่คาดว่าจะ ได้รับ	หน่วยงาน รับผิดชอบหลัก
				๒๕๖๖ (บาท)	๒๕๖๗ (บาท)	๒๕๖๘ (บาท)	๒๕๖๙ (บาท)	๒๕๗๐ (บาท)			
๑	โครงการฝึกอบรมอาชีพ เสริมให้แก่สตรี	เพื่อฝึกอบรมอาชีพ ให้แก่สตรี ทต.เวียง ให้มีรายได้เสริม สำหรับจุนเจือ ครอบครัว	จัดอบรม เชิงปฏิบัติการ ส่งเสริมอาชีพกลุ่มสตรี เทศบาลตำบลเวียง	๓๐,๐๐๐	๓๐,๐๐๐	๓๐,๐๐๐	๓๐,๐๐๐	๓๐,๐๐๐	๑ ครั้ง	สตรีมีรายได้จาก การประกอบ อาชีพ	สำนักปลัด
๒	โครงการฝึกอบรมอาชีพ เสริมให้แก่พ่อบ้าน	เพื่อฝึกอบรมอาชีพ ให้แก่พ่อบ้าน ทต. เวียง ให้มีรายได้ เสริมสำหรับจุนเจือ ครอบครัว	จัดอบรมเชิงปฏิบัติการ ส่งเสริมอาชีพกลุ่ม พ่อบ้านเทศบาลตำบล เวียง	๒๐,๐๐๐	๒๐,๐๐๐	๒๐,๐๐๐	๒๐,๐๐๐	๒๐,๐๐๐	๑ ครั้ง	พ่อบ้านมีรายได้ จากการประกอบ อาชีพ	สำนักปลัด

ที่	โครงการ	วัตถุประสงค์	เป้าหมาย (ผลผลิตของโครงการ)	งบประมาณ					ตัวชี้วัด (KPI)	ผลที่คาดว่าจะ ได้รับ	หน่วยงาน รับผิดชอบหลัก
				๒๕๖๖ (บาท)	๒๕๖๗ (บาท)	๒๕๖๘ (บาท)	๒๕๖๙ (บาท)	๒๕๗๐ (บาท)			
๓	โครงการอบรมอาชีพ ให้กับประชาชน	เพื่อฝึกอบรมอาชีพ ให้แก่ประชาชนสร้าง อาชีพ เพิ่มรายได้ ลดรายจ่าย	จัดอบรมเชิงปฏิบัติการ ส่งเสริมอาชีพให้แก่ ประชาชนในเขต เทศบาลตำบลเวียง	๕๐,๐๐๐	๕๐,๐๐๐	๕๐,๐๐๐	๕๐,๐๐๐	๕๐,๐๐๐	๑ ครั้ง	ประชาชนมีอาชีพ มีรายได้ ลด รายจ่าย ใจเป็นสุข	สำนักปลัด
รวม	๓ โครงการ	-	-	๑๐๐,๐๐๐	๑๐๐,๐๐๐	๑๐๐,๐๐๐	๑๐๐,๐๐๐	๑๐๐,๐๐๐	-	-	-

รายละเอียดโครงการพัฒนา  
ที่นำมาจากแผนพัฒนาหมู่บ้านและแผนพัฒนาชุมชน  
แผนพัฒนาท้องถิ่น (พ.ศ. ๒๕๖๖ – ๒๕๗๐) แก้ไข ครั้งที่ ๒/๒๕๖๖  
เทศบาลตำบลเวียง อำเภอเชียงคำ จังหวัดพะเยา

ก. ยุทธศาสตร์ชาติ ๒๐ ปี ยุทธศาสตร์ที่ ๒ ยุทธศาสตร์ด้านการสร้างความสามารถในการแข่งขัน

ข. แผนพัฒนาเศรษฐกิจและสังคมแห่งชาติ ฉบับที่ ๑๓ หมายเหตุที่ ๕ ไทยเป็นประตูการค้าการลงทุนและยุทธศาสตร์ทางโลจิสติกส์ที่สำคัญของภูมิภาค

ค. Sustainable Development Goals : SDGs เป้าหมายที่ ๙ สร้างโครงสร้างพื้นฐานที่มีความยืดหยุ่นต่อการเปลี่ยนแปลง ส่งเสริมการพัฒนาอุตสาหกรรม ที่ครอบคลุมและยั่งยืน และส่งเสริมนวัตกรรม

ง. ยุทธศาสตร์จังหวัดพะเยา ยุทธศาสตร์ที่ ๓ พัฒนาศักยภาพการค้า การลงทุน เพื่อสร้างมูลค่าเพิ่ม

จ. ยุทธศาสตร์การพัฒนาขององค์กรปกครองส่วนท้องถิ่นในเขตจังหวัดพะเยา ยุทธศาสตร์ที่ ๓ พัฒนาโครงสร้างพื้นฐาน

๑. ยุทธศาสตร์ที่ ๓ พัฒนาโครงสร้างพื้นฐาน

๑.๑ กลยุทธ์ที่ ๒ การพัฒนาระบบประปา

(๑) แผนงานเคหะและชุมชน

ที่	โครงการ	วัตถุประสงค์	เป้าหมาย (ผลผลิตของโครงการ)	งบประมาณ					ตัวชี้วัด (KPI)	ผลที่คาดว่าจะได้รับ	หน่วยงาน รับผิดชอบหลัก
				๒๕๖๖ (บาท)	๒๕๖๗ (บาท)	๒๕๖๘ (บาท)	๒๕๖๙ (บาท)	๒๕๗๐ (บาท)			
๒	โครงการปรับปรุงระบบ ส่งน้ำและระบบไฟฟ้า ประปาหมู่บ้าน หมู่ที่ ๔ (ประปาหมู่บ้าน บ้านลำ)	เพื่อให้ระบบ ประปาหมู่บ้าน ได้มาตรฐาน สามารถอำนวยความสะดวก ให้แก่ประชาชน ได้	ปรับปรุงระบบส่งน้ำและ ระบบไฟฟ้า ประปา หมู่บ้าน หมู่ที่ ๔ บ้านลำ รายละเอียดตามแบบ แปลนของเทศบาลตำบล เวียง พิกัดที่ ๐๖๓๗๓๕๓ E ๒๑๕๖๕๐๑ N	-	-	-	-	๕๐๐,๐๐๐	๑ แห่ง	ประชาชนมีน้ำ ใช้อย่าง เพียงพอและ ได้มาตรฐาน	กองช่าง

ที่	โครงการ	วัตถุประสงค์	เป้าหมาย (ผลผลิตของโครงการ)	งบประมาณ					ตัวชี้วัด (KPI)	ผลที่คาดว่าจะได้รับ	หน่วยงาน รับผิดชอบหลัก
				๒๕๖๖ (บาท)	๒๕๖๗ (บาท)	๒๕๖๘ (บาท)	๒๕๖๙ (บาท)	๒๕๗๐ (บาท)			
๒	โครงการติดตั้งระบบไฟฟ้าพลังงานแสงอาทิตย์ (โซล่าเซลล์) ใช้กับระบบประปาหมู่บ้าน หมู่ที่ ๗ ( บริเวณประปาหมู่บ้าน บ้านพระนั่งดิน )	เพื่อให้ระบบประปาหมู่บ้านได้มาตรฐานสามารถอำนวยความสะดวกให้แก่ประชาชนได้	ติดตั้งระบบไฟฟ้าพลังงานแสงอาทิตย์ (โซล่าเซลล์) ใช้กับระบบประปาหมู่บ้าน หมู่ที่ ๗ ( บริเวณประปาหมู่บ้าน บ้านพระนั่งดิน ) ขนาดติดตั้งระบบไฟฟ้าพลังงานแสงอาทิตย์ ขนาด ๓๐๐ วัตต์ พร้อมอุปกรณ์ และชุดควบคุม รายละเอียดตามแบบแปลนของเทศบาลตำบลเวียงพิกัดเริ่มต้น ๐๖๓๙'๐๓๓ E พิกัดสิ้นสุด ๒๑๕๖'๓๘๗ N	-	-	-	-	๕๐๐,๐๐๐	๑ แห่ง	ประชาชนมีน้ำใช้อย่างเพียงพอและได้มาตรฐาน	กองช่าง
๓	โครงการก่อสร้างประปาหมู่บ้าน หมู่ที่ ๙	เพื่อให้ระบบประปาหมู่บ้านได้มาตรฐานสามารถอำนวยความสะดวกให้แก่ประชาชนได้	ก่อสร้างประปาหมู่บ้าน หมู่ที่ ๙ ระบบประปาหมู่บ้านแบบผิวดินขนาดใหญ่ รายละเอียดตามแบบแปลนของสำนักบริหารจัดการน้ำกรมทรัพยากรน้ำและแบบแปลนของเทศบาลตำบลเวียงพิกัดที่ ๐๖๔๐'๒๑๔ E ๒๑๕๖'๐๓๗ N	-	๕,๐๐๐,๐๐๐	-	-	-	๑ แห่ง	ประชาชนมีน้ำใช้อย่างเพียงพอและได้มาตรฐาน	กองช่าง หรือ หน่วยงาน อื่น
รวม	๓ โครงการ	-	-	-	๕,๐๐๐,๐๐๐	-	-	๑,๐๐๐,๐๐๐	-	-	-

รายละเอียดโครงการพัฒนา  
ที่นำมาจากแผนพัฒนาหมู่บ้านและแผนพัฒนาชุมชน  
แผนพัฒนาท้องถิ่น (พ.ศ. ๒๕๖๖ – ๒๕๗๐) แก้ไข ครั้งที่ ๒/๒๕๖๖  
เทศบาลตำบลเวียง อำเภอเชียงคำ จังหวัดพะเยา

แบบ ผ. ๐๒/๑

- ก. ยุทธศาสตร์ชาติ ๒๐ ปี ยุทธศาสตร์ที่ ๒ ยุทธศาสตร์ด้านการสร้างความสามารถในการแข่งขัน
- ข. แผนพัฒนาเศรษฐกิจและสังคมแห่งชาติ ฉบับที่ ๑๓ หมายความว่า ๕ ไทยเป็นประตูการค้าการลงทุนและยุทธศาสตร์ทางโลจิสติกส์ที่สำคัญของภูมิภาค
- ค. Sustainable Development Goals : SDGs เป้าหมายที่ ๙ สร้างโครงสร้างพื้นฐานที่มีความยืดหยุ่นต่อการเปลี่ยนแปลง ส่งเสริมการพัฒนาอุตสาหกรรม ที่ครอบคลุมและยั่งยืน และส่งเสริมนวัตกรรม
- ง. ยุทธศาสตร์จังหวัดพะเยา ยุทธศาสตร์ที่ ๓ พัฒนาศักยภาพการค้า การลงทุน เพื่อสร้างมูลค่าเพิ่ม
- จ. ยุทธศาสตร์การพัฒนาขององค์กรปกครองส่วนท้องถิ่นในเขตจังหวัดพะเยา ยุทธศาสตร์ที่ ๓ พัฒนาโครงสร้างพื้นฐาน
๑. ยุทธศาสตร์ที่ ๓ พัฒนาโครงสร้างพื้นฐาน
- ๑.๑ กลยุทธ์ที่ ๓ การพัฒนาระบบไฟฟ้า-ไฟส่องสว่าง

(๑) แผนงานเคหะและชุมชน

ที่	โครงการ	วัตถุประสงค์	เป้าหมาย (ผลผลิตของโครงการ)	งบประมาณ					ตัวชี้วัด (KPI)	ผลที่คาดว่าจะได้รับ	หน่วยงาน รับผิดชอบหลัก
				๒๕๖๖ (บาท)	๒๕๖๗ (บาท)	๒๕๖๘ (บาท)	๒๕๖๙ (บาท)	๒๕๗๐ (บาท)			
๑	โครงการขยายเขตไฟฟ้า หมู่ที่ ๓ (สายบ้านทราย เชื่อมต่อบ้านสลาบ )	เพื่อความสะดวกในการสัญจร	ขยายเขตไฟฟ้า หมู่ที่ ๓ (สายบ้านทราย เชื่อมต่อบ้านสลาบ ) ขนาดความยาวประมาณ ๑,๓๐๐.๐๐ ม. รายละเอียดตามแบบแปลนของการไฟฟ้าส่วนภูมิภาค เริ่มต้น ๐๖๓๙๐๐๑ E ๒๑๕๕๑๔๕ N สิ้นสุด ๐๖๓๘๔๖๑ E ๒๑๕๔๒๕๗ N	๙๒๐,๐๐๐	-	-	-	-	ร้อยละของประชาชน ได้รับความ สะดวกเพิ่มขึ้น	ประชาชนได้รับความสะดวกในการสัญจร	กองช่าง

ที่	โครงการ	วัตถุประสงค์	เป้าหมาย (ผลผลิตของโครงการ)	งบประมาณ					ตัวชี้วัด (KPI)	ผลที่คาดว่าจะได้รับ	หน่วยงานรับผิดชอบหลัก
				๒๕๖๖ (บาท)	๒๕๖๗ (บาท)	๒๕๖๘ (บาท)	๒๕๖๙ (บาท)	๒๕๗๐ (บาท)			
๒	โครงการขยายเขตไฟฟ้า หมู่ที่ ๓ (สายบ้านทรายเชื่อมต่อ บ้านหนอง )	เพื่อความสะดวกในการสัญจร	ขยายเขตไฟฟ้า หมู่ที่ ๓ (สายบ้านทรายเชื่อมต่อ บ้านหนอง ) ขนาดความยาวประมาณ ๒๒๐.๐๐ ม. รายละเอียดตามแบบแปลนของการไฟฟ้าส่วนภูมิภาค เริ่มต้น ๐๖๓๙๕๒๒ E ๒๑๕๕๐๓๕ N สิ้นสุด ๐๖๓๙๖๓๓ E ๒๑๕๔๘๔๕ N	-	-	-	๑๖๐,๐๐๐	-	ร้อยละของประชาชนได้รับความสะดวกเพิ่มขึ้น	ประชาชนได้รับความสะดวกในการสัญจร	กองช่าง
๓	โครงการ ขยายเขตไฟฟ้า หมู่ที่ ๕ (สายสะพานร่อนนอดเชื่อมต่อ หมู่ ๗ บ้านพระนั่งดิน )	เพื่อความสะดวกในการสัญจร	ขยายเขตไฟฟ้า หมู่ที่ ๕ (สายสะพานร่อนนอดเชื่อมต่อ หมู่ ๗ บ้านพระนั่งดิน ) ขนาดความยาวประมาณ ๔๙๕.๐๐ ม. รายละเอียดตามแบบแปลนของการไฟฟ้าส่วนภูมิภาค เริ่มต้น ๐๖๓๗๘๘๘ E ๒๑๕๖๐๗๒ N สิ้นสุด ๐๖๓๘๑๒๒ E ๒๑๕๕๗๗๒ N	๓๕๐,๐๐๐	-	-	-	-	ร้อยละของประชาชนได้รับความสะดวกเพิ่มขึ้น	ประชาชนได้รับความสะดวกในการสัญจร	กองช่าง
๔	โครงการ ขยายเขตไฟฟ้า หมู่ที่ ๕ (สายร่องกวางเชื่อมต่อ หมู่ ๗ บ้านพระนั่งดิน )	เพื่อความสะดวกในการสัญจร	ขยายเขตไฟฟ้า หมู่ที่ ๕ (สายร่องกวางเชื่อมต่อ หมู่ ๗ บ้านพระนั่งดิน ) ขนาดความยาวประมาณ ๘๒๔.๐๐ ม. รายละเอียดตามแบบแปลนของการไฟฟ้าส่วนภูมิภาค เริ่มต้น ๐๖๓๗๖๕๓ E ๒๑๕๕๘๖๖ N สิ้นสุด ๐๖๓๘๐๘๑ E ๒๑๕๕๓๓๐ N	-	๕๘๐,๐๐๐	-	-	-	ร้อยละของประชาชนได้รับความสะดวกเพิ่มขึ้น	ประชาชนได้รับความสะดวกในการสัญจร	กองช่าง

ที่	โครงการ	วัตถุประสงค์	เป้าหมาย (ผลผลิตของโครงการ)	งบประมาณ					ตัวชี้วัด (KPI)	ผลที่คาดว่าจะได้รับ	หน่วยงาน รับผิดชอบหลัก
				๒๕๖๖ (บาท)	๒๕๖๗ (บาท)	๒๕๖๘ (บาท)	๒๕๖๙ (บาท)	๒๕๗๐ (บาท)			
๕	โครงการ ขยายเขตไฟฟ้า หมู่ที่ ๕ (สายฟาร์มไถวีเชียร เชื่อมต่อ บ.หัวทุ่ง ต.ทุ่งผาสุข )	เพื่อความ สะดวกในการ สัญจร	ขยายเขตไฟฟ้า หมู่ที่ ๕ (สายฟาร์มไถวีเชียร เชื่อมต่อ บ.หัวทุ่ง ต.ทุ่งผาสุข ) ขนาด ความยาวประมาณ ๔๗๗.๐๐ ม. รายละเอียดตามแบบแปลนของการไฟฟ้าส่วนภูมิภาค เริ่มต้น ๐๖๓๗๔๔๑ E ๒๑๕๕๖๓๐ N สิ้นสุด ๐๖๓๗๕๘๒ E ๒๑๕๕๓๑๐ N	-	-	๓๔๐,๐๐๐	-	-	ร้อยละของประชาชน ได้รับความ สะดวก เพิ่มขึ้น	ประชาชน ได้รับความ สะดวกใน การสัญจร	กองช่าง
๖	โครงการ ขยายเขตไฟฟ้า หมู่ที่ ๗ ( ออกสู่พื้นที่ การเกษตร )	เพื่อความ สะดวกในการ สัญจร	ขยายเขตไฟฟ้า หมู่ที่ ๗ ( ออกสู่พื้นที่การเกษตร ) ขนาดความยาวประมาณ ๗๑๐.๐๐ ม. รายละเอียดตามแบบแปลนของการไฟฟ้าส่วนภูมิภาค เริ่มต้น ๐๖๓๘๗๑๐ E ๒๑๕๖๐๗๗ N สิ้นสุด ๐๖๓๘๓๘๓ E ๒๑๕๕๕๓๙ N	๕๐๐,๐๐๐	-	-	-	-	ร้อยละของประชาชน ได้รับความ สะดวก เพิ่มขึ้น	ประชาชน ได้รับความ สะดวกใน การสัญจร	กองช่าง

ที่	โครงการ	วัตถุประสงค์	เป้าหมาย (ผลผลิตของโครงการ)	งบประมาณ					ตัวชี้วัด (KPI)	ผลที่คาดว่าจะได้รับ	หน่วยงาน รับผิดชอบหลัก
				๒๕๖๖ (บาท)	๒๕๖๗ (บาท)	๒๕๖๘ (บาท)	๒๕๖๙ (บาท)	๒๕๗๐ (บาท)			
๗	โครงการ ขยายเขตไฟฟ้า หมู่ที่ ๑๐ (บริเวณบ้านนายสิน - บ้านนายณัฐพงษ์)	เพื่อความสะดวกในการสัญจร	ขยายเขตไฟฟ้า หมู่ที่ ๑๐ (บริเวณบ้านนายสิน - บ้านนายณัฐพงษ์) ขนาดความยาวประมาณ ๔๕๐.๐๐ ม. รายละเอียดตามแบบแปลนของการไฟฟ้าส่วนภูมิภาค พิกัดเริ่มต้น ๐๖๔๒๗๘๘ E ๒๑๕๔๘๐๔ N พิกัดสิ้นสุด ๐๖๔๒๓๘๘ E ๒๑๕๔๙๒๓ N	๓๒๐,๐๐๐	-	-	-	-	ร้อยละของประชาชนได้รับความสะดวกเพิ่มขึ้น	ประชาชนได้รับความสะดวกในการสัญจร	กองช่าง
๘	โครงการ ขยายเขตไฟฟ้า หมู่ที่ ๑๐ (บริเวณหน้าบ้านนายสุรเกียรติ - สวนนายนิวัติ)	เพื่อความสะดวกในการสัญจร	ขยายเขตไฟฟ้า หมู่ที่ ๑๐ (บริเวณหน้าบ้านนายสุรเกียรติ - สวนนายนิวัติ) ขนาด ความยาวประมาณ ๘๘๐.๐๐ ม. รายละเอียดตามแบบแปลนของการไฟฟ้าส่วนภูมิภาค พิกัดเริ่มต้น ๐๖๔๒๔๔๐ E ๒๑๕๕๒๐๔ N พิกัดสิ้นสุด ๐๖๔๒๕๔๔ E ๒๑๕๕๕๒๑ N	-	๖๒๐,๐๐๐	-	-	-	ร้อยละของประชาชนได้รับความสะดวกเพิ่มขึ้น	ประชาชนได้รับความสะดวกในการสัญจร	กองช่าง

ที่	โครงการ	วัตถุประสงค์	เป้าหมาย (ผลผลิตของโครงการ)	งบประมาณ					ตัวชี้วัด (KPI)	ผลที่คาดว่าจะได้รับ	หน่วยงานรับผิดชอบหลัก
				๒๕๖๖ (บาท)	๒๕๖๗ (บาท)	๒๕๖๘ (บาท)	๒๕๖๙ (บาท)	๒๕๗๐ (บาท)			
๙	โครงการ ขยายเขตไฟฟ้า หมู่ที่ ๑๐ ( บริเวณสวนนายอินสม - ก๊อดปูเงิน )	เพื่อความสะดวกในการสัญจร	ขยายเขตไฟฟ้า หมู่ที่ ๑๐ ( บริเวณสวนนายอินสม - ก๊อดปูเงิน ) ขนาดความยาวประมาณ ๑๖๐.๐๐ ม. รายละเอียดตามแบบแปลนของการไฟฟ้าส่วนภูมิภาค พิกัดเริ่มต้น ๐๖๔๒๓๓๖ E ๒๑๕๕๗๖๒ N พิกัดสิ้นสุด ๐๖๔๒๑๖๘ E ๒๑๕๕๗๙๗ N	-	-	๑๒๐,๐๐๐	-	-	ร้อยละของประชาชนได้รับความสะดวกเพิ่มขึ้น	ประชาชนได้รับความสะดวกในการสัญจร	กองช่าง
๑๐	โครงการ ขยายเขตไฟฟ้า หมู่ที่ ๑๐ ( บริเวณบ้านนายจร - บ้านนายศุภชัย )	เพื่อความสะดวกในการสัญจร	ขยายเขตไฟฟ้า หมู่ที่ ๑๐ ( บริเวณบ้านนายจร - บ้านนายศุภชัย ) ขนาด ความยาวประมาณ ๕๕.๐๐ ม. รายละเอียดตามแบบแปลนของการไฟฟ้าส่วนภูมิภาค พิกัดเริ่มต้น ๐๖๔๑๖๑๗ E ๒๑๕๕๘๖๘ N พิกัดสิ้นสุด ๐๖๔๑๖๐๘ E ๒๑๕๕๙๒๐ N	-	-	-	๔๐,๐๐๐	-	ร้อยละของประชาชนได้รับความสะดวกเพิ่มขึ้น	ประชาชนได้รับความสะดวกในการสัญจร	กองช่าง

ที่	โครงการ	วัตถุประสงค์	เป้าหมาย (ผลผลิตของโครงการ)	งบประมาณ					ตัวชี้วัด (KPI)	ผลที่คาดว่าจะได้รับ	หน่วยงาน รับผิดชอบหลัก
				๒๕๖๖ (บาท)	๒๕๖๗ (บาท)	๒๕๖๘ (บาท)	๒๕๖๙ (บาท)	๒๕๗๐ (บาท)			
๑๑	โครงการขยายเขตไฟฟ้า หมู่ที่ ๑๐ ( บริเวณบ้านนายเจริญ-บ้านนายสุพจ )	เพื่อความสะดวกในการสัญจร	ขยายเขตไฟฟ้า หมู่ที่ ๑๐ ( บริเวณบ้านนายเจริญ - บ้านนายสุพจ ) ขนาดความยาวประมาณ ๖๔.๐๐ ม. รายละเอียดตามแบบแปลนของการไฟฟ้าส่วนภูมิภาค พิกัดเริ่มต้น ๐๖๔๑๔๘๐ E ๒๑๕๕๘๖๖ N พิกัดสิ้นสุด ๐๖๔๑๔๓๒ E ๒๑๕๕๙๑๗ N	-	-	-	-	๕๐,๐๐๐	ร้อยละของประชาชนได้รับความสะดวกเพิ่มขึ้น	ประชาชนได้รับความสะดวกในการสัญจร	กองช่าง
๑๒	ขยายเขตไฟฟ้า (บริเวณนายนายบุญชู ถึง สะพานเหมืองลำ) บ้านพระนั่งดิน หมู่ที่ ๗ ตำบลเวียง	เพื่อแก้ไขปัญหาการใช้ไฟฟ้าในเขตพื้นที่	ขยายเขตไฟฟ้า (บริเวณนายนายบุญชู ถึง สะพานเหมืองลำ) บ้านพระนั่งดิน หมู่ที่ ๗ ตำบลเวียง ความยาว ๕๖๐.๐๐ เมตร พิกัดเริ่มต้น : ๐๖๓๘๓๙๒ , ๒๑๕๕๕๓๐ พิกัดสิ้นสุด : ๐๖๓๘๑๙๓ , ๒๑๕๕๑๕๓	-	-	๕๐๐,๐๐๐	-	-	๑ สาย	ประชาชนในเขตพื้นที่มีไฟฟ้าใช้อย่างทั่วถึง	กองช่าง
รวม	๑๒ โครงการ	-	-	๒,๐๙๐,๐๐๐	๕,๗๐๐,๐๐๐	๙๖๐,๐๐๐	๒๐๐,๐๐๐	๕๐,๐๐๐	-	-	-

รายละเอียดโครงการพัฒนา  
 ที่นำมาจากแผนพัฒนาหมู่บ้านและแผนพัฒนาชุมชน  
 แผนพัฒนาท้องถิ่น (พ.ศ. ๒๕๖๖ - ๒๕๗๐) แก้ไข ครั้งที่ ๒/๒๕๖๖  
 เทศบาลตำบลเวียง อำเภอเชียงคำ จังหวัดพะเยา

- ก. ยุทธศาสตร์ชาติ ๒๐ ปี ยุทธศาสตร์ที่ ๒ ยุทธศาสตร์ด้านการสร้างความสามารถในการแข่งขัน
- ข. แผนพัฒนาเศรษฐกิจและสังคมแห่งชาติ ฉบับที่ ๑๓ หมายความว่า ๘ ไทยมีพื้นที่และเมืองอัจฉริยะที่น่าอยู่ ปลอดภัย เติบโตได้อย่างยั่งยืน
- ค. Sustainable Development Goals : SDGs เป้าหมายที่ ๑๑ ทำให้เมืองและการตั้งถิ่นฐานของมนุษย์ มีความครอบคลุม ปลอดภัย ยืดหยุ่นต่อการเปลี่ยนแปลง และยั่งยืน
- ง. ยุทธศาสตร์จังหวัดพะเยา ยุทธศาสตร์ที่ ๓ พัฒนาศักยภาพการค้า การลงทุน เพื่อสร้างมูลค่าเพิ่ม
- จ. ยุทธศาสตร์การพัฒนาขององค์กรปกครองส่วนท้องถิ่นในเขตจังหวัดพะเยา ยุทธศาสตร์ที่ ๓ พัฒนาโครงสร้างพื้นฐาน
  - ๑. ยุทธศาสตร์ที่ ๓ พัฒนาโครงสร้างพื้นฐาน
    - ๑.๑ กลยุทธ์ที่ ๑๒ การรักษาความสงบเรียบร้อยและสร้างความเข้มแข็งของชุมชน

(๑) แผนงานอุตสาหกรรมและการโยธา

ที่	โครงการ	วัตถุประสงค์	เป้าหมาย (ผลผลิตของโครงการ)	งบประมาณ					ตัวชี้วัด (KPI)	ผลที่คาดว่าจะได้รับ	หน่วยงาน รับผิดชอบหลัก
				๒๕๖๖ (บาท)	๒๕๖๗ (บาท)	๒๕๖๘ (บาท)	๒๕๖๙ (บาท)	๒๕๗๐ (บาท)			
๑	โครงการต่อเติมศาลา อเนกประสงค์ หมู่ที่ ๒ (บริเวณฌาปนสถาน บ้านคือ )	เพื่อให้ ประชาชนได้มี อาคาร อเนกประสงค์ สถานที่สำหรับ ประกอบ กิจกรรมต่างๆ	ต่อเติมศาลาอเนกประสงค์ หมู่ที่ ๒ (บริเวณฌาปนสถาน บ้านคือ ) ขนาดกว้าง ๗.๐๐ ม. ยาว ๔.๐๐ ม. หรือมีพื้นที่ใช้สอยไม่น้อยกว่า ๒๘.๐๐ ตร.ม. รายละเอียดตามแบบแปลนของ เทศบาลตำบลเวียง พิกัดที่ ๐๖๓๘๙๙๖ E ๒๑๕๕๘๗๒ N	๓๐๐,๐๐๐	-	-	-	-	๑ หลัง	ประชาชนมี สถานที่ สำหรับ ประกอบ กิจกรรมที่ สะดวกมาก ยิ่งขึ้น	กองช่าง

ที่	โครงการ	วัตถุประสงค์	เป้าหมาย (ผลผลิตของโครงการ)	งบประมาณ					ตัวชี้วัด (KPI)	ผลที่คาดว่าจะได้รับ	หน่วยงาน รับผิดชอบหลัก
				๒๕๖๖ (บาท)	๒๕๖๗ (บาท)	๒๕๖๘ (บาท)	๒๕๖๙ (บาท)	๒๕๗๐ (บาท)			
๒	โครงการก่อสร้างลาน คสล. หมู่ที่ ๒ (บริเวณฌาปนสถาน บ้าน คือ )	เพื่อให้ประชาชนได้มีสถานที่สำหรับประกอบกิจกรรมต่างๆ	ก่อสร้างลาน คสล. หมู่ที่ ๒ (บริเวณฌาปนสถาน บ้าน คือ ) ขนาดมีพื้นที่ใช้สอยรวมไม่น้อยกว่า ๓๒๑.๐๐ ตร.ม. คอนกรีต หนา ๐.๑๒ ม. รายละเอียดตามแบบแปลนของเทศบาลตำบลเวียงพิกิตที่ ๐๖๓๙๐๐๒ E ๒๑๕๕๘๙๒ N	-	๑๘๐,๐๐๐	-	-	-	๑ แห่ง	ประชาชนมีสถานที่สำหรับประกอบกิจกรรมที่สะดวกมากยิ่งขึ้น	กองช่าง
๓	โครงการก่อสร้างอาคารศูนย์การเรียนรู้ประจำหมู่บ้าน หมู่ที่ ๒	เพื่อให้ประชาชนได้มีอาคารเอนกประสงค์สถานที่สำหรับประกอบกิจกรรมต่างๆ	ก่อสร้างอาคารศูนย์การเรียนรู้ประจำหมู่บ้าน หมู่ที่ ๒ ขนาดกว้าง ๔.๐๐ ม.ยาว ๘.๐๐ ม. หรือมีพื้นที่ใช้สอยไม่น้อยกว่า ๓๒.๐๐ ตร.ม. รายละเอียดตามแบบแปลนของเทศบาลตำบลเวียงพิกิตที่ ๐๖๓๙๒๐๐ E ๒๑๕๕๗๗๒ N	-	๔๔๐,๐๐๐	-	-	-	๑ หลัง	ประชาชนมีสถานที่สำหรับประกอบกิจกรรมที่สะดวกมากยิ่งขึ้น	กองช่าง

ที่	โครงการ	วัตถุประสงค์	เป้าหมาย (ผลผลิตของโครงการ)	งบประมาณ					ตัวชี้วัด (KPI)	ผลที่คาดว่าจะได้รับ	หน่วยงาน รับผิดชอบหลัก
				๒๕๖๖ (บาท)	๒๕๖๗ (บาท)	๒๕๖๘ (บาท)	๒๕๖๙ (บาท)	๒๕๗๐ (บาท)			
๔	โครงการก่อสร้างอาคาร เชื่อมระหว่างศาลา อเนกประสงค์กับเมรุ หมู่ที่ ๒ (บริเวณฌาปนสถาน บ้านคือ )	เพื่อให้ ประชาชนได้มี อาคาร อเนกประสงค์ สถานที่สำหรับ ประกอบ กิจกรรมต่างๆ	ก่อสร้างอาคารเชื่อมระหว่าง ศาลาอเนกประสงค์กับเมรุ หมู่ที่ ๒ ( บริเวณฌาปนสถาน บ้านคือ ) ขนาดกว้าง ๔.๐๐ ม. ยาว ๑๕.๐๐ ม. หรือมีพื้นที่ ใช้สอยไม่น้อยกว่า ๖๐.๐๐ ตร.ม. รายละเอียดตามแบบ แปลนของเทศบาลตำบลเวียง พิกัดที่ ๐๖๓๘๙๙๙ E ๒๑๕๕๘๘๐ N	-	-	๖๓๐,๐๐๐	-	-	๑ หลัง	ประชาชนมี สถานที่ สำหรับ ประกอบ กิจกรรมที่ สะดวกมาก ยิ่งขึ้น	กองช่าง
๕	โครงการก่อสร้างลาน คสล. หมู่ที่ ๒ ( บริเวณฌาปนสถาน บ้านคือ )	เพื่อให้ ประชาชนได้มี สถานที่สำหรับ ประกอบ กิจกรรมต่างๆ	ก่อสร้างลาน คสล. หมู่ที่ ๒ ( บริเวณฌาปนสถาน บ้านคือ ) ขนาดมีพื้นที่ใช้สอยรวมไม่ น้อยกว่า ๓๒๑.๐๐ ตร.ม. คอนกรีต หนา ๐.๑๒ ม. รายละเอียดตามแบบแปลน ของเทศบาลตำบลเวียง พิกัดที่ ๐๖๓๙๐๐๒ E ๒๑๕๕๘๘๙๒ N	๑๘๐,๐๐๐	-	-	-	-	๑ หลัง	ประชาชนมี สถานที่ สำหรับ ประกอบ กิจกรรมที่ สะดวกมาก ยิ่งขึ้น	กองช่าง

ที่	โครงการ	วัตถุประสงค์	เป้าหมาย (ผลผลิตของโครงการ)	งบประมาณ					ตัวชี้วัด (KPI)	ผลที่คาดว่าจะได้รับ	หน่วยงาน รับผิดชอบหลัก
				๒๕๖๖ (บาท)	๒๕๖๗ (บาท)	๒๕๖๘ (บาท)	๒๕๖๙ (บาท)	๒๕๗๐ (บาท)			
๖	โครงการก่อสร้างลาน คสล. หมู่ที่ ๒ (ลานตากพืชผลทางการเกษตร บ้านคือ )	เพื่อให้เกษตรกรมีลานตากผลผลิต การเกษตร และแก้ไขปัญหาความเดือดร้อนของประชาชนที่สัญจรไปมา	ก่อสร้างลาน คสล. หมู่ที่ ๒ (ลานตากพืชผลทางการเกษตร บ้านคือ ) ขนาดมีพื้นที่ใช้สอยรวมไม่น้อยกว่า ๘๐๒.๙๕ ตร.ม. คอนกรีตหนา ๐.๑๒ ม. รายละเอียดตามแบบแปลนของเทศบาลตำบลเวียงพิกัตที่ ๐๖๓๙๐๒๗ E ๒๑๕๕๘๗๒ N	-	-	-	๔๓๐,๐๐๐	-	๑ แห่ง	เกษตรกรมีลานตากผลผลิต การเกษตร	กองช่าง
๗	โครงการก่อสร้างอาคารเชื่อมศาลากับเมรุ หมู่ที่ ๖ (บริเวณฌาปนสถานบ้านเวียง )	เพื่อให้ประชาชนได้มีอาคารเอนกประสงค์ สถานที่สำหรับประกอบกิจกรรมต่างๆ	ก่อสร้างอาคารเชื่อมศาลากับเมรุ หมู่ที่ ๖ (บริเวณฌาปนสถานบ้านเวียง ) ขนาด กว้าง ๕.๕๐ ม. ยาวรวม ๒๖.๐๐ ม. หรือมีพื้นที่ใช้สอยไม่น้อยกว่า ๑๔๓.๐๐ ตร.ม. รายละเอียดตามแบบแปลนของเทศบาลตำบลเวียงพิกัตที่ ๐๖๓๘๔๒๑ E ๒๑๕๗๒๔๐ N	-	-	-	๑,๕๑๐,๐๐๐	-	๑ หลัง	ประชาชนมีสถานที่สำหรับประกอบกิจกรรมที่สะดวกมากยิ่งขึ้น	กองช่าง

ที่	โครงการ	วัตถุประสงค์	เป้าหมาย (ผลผลิตของโครงการ)	งบประมาณ					ตัวชี้วัด (KPI)	ผลที่คาดว่าจะได้รับ	หน่วยงาน รับผิดชอบหลัก
				๒๕๖๖ (บาท)	๒๕๖๗ (บาท)	๒๕๖๘ (บาท)	๒๕๖๙ (บาท)	๒๕๗๐ (บาท)			
๘	โครงการ ก่อสร้างลาน คสล. หมู่ที่ ๖ (บริเวณ ฌาปนสถานบ้านเวียง )	เพื่อให้ประชาชน ได้มีสถานที่ สำหรับประกอบ กิจกรรมต่างๆ	ก่อสร้างลาน คสล. หมู่ที่ ๖ (บริเวณ ฌาปนสถาน บ้านเวียง ) ขนาดมีพื้นที่ใช้ สอยรวมไม่น้อยกว่า ๖๕๗.๐๐ ตร.ม. คอนกรีต หนา ๐.๑๒ ม. รายละเอียดตามแบบ แปลนของเทศบาลตำบล เวียง พิกัดที่ ๐๖๓๘๔๓๑ E ๒๑๕๗๒๔๙ N	-	-	๓๖๐,๐๐๐	-	-	๑ แห่ง	ประชาชนมี สถานที่ สำหรับ ประกอบ กิจกรรมที่ สะดวกมาก ยิ่งขึ้น	กองช่าง
๙	โครงการก่อสร้างอาคารเก็บ ของประจำหมู่บ้าน หมู่ที่ ๖ ( บริเวณข้างโรงน้ำดื่มบ้าน เวียง )	เพื่อใช้เป็นที่เก็บ ของประจำ หมู่บ้านป้องกัน การสูญหาย	ก่อสร้างอาคารเก็บของ ประจำหมู่บ้าน หมู่ที่ ๖ ( บริเวณข้างโรงน้ำดื่มบ้าน เวียง ) ขนาดกว้าง ๑๐.๐๐ ม. ยาวรวม ๑๘.๐๐ ม. หรือมีพื้นที่ใช้ สอยไม่น้อยกว่า ๑๘๐.๐๐ ตร.ม. รายละเอียดตาม แบบแปลนของเทศบาล ตำบลเวียง พิกัดที่ ๐๖๓๘๖๐๒ E ๒๑๕๗๐๙๗ N	-	๒,๔๖๐,๐๐๐	-	-	-	๑ หลัง	หมู่บ้านมีที่ เก็บวัสดุ ครุภัณฑ์ เป็น สัตว์ส่วน	กองช่าง

ที่	โครงการ	วัตถุประสงค์	เป้าหมาย (ผลผลิตของโครงการ)	งบประมาณ					ตัวชี้วัด (KPI)	ผลที่คาดว่าจะได้รับ	หน่วยงาน รับผิดชอบหลัก
				๒๕๖๖ (บาท)	๒๕๖๗ (บาท)	๒๕๖๘ (บาท)	๒๕๖๙ (บาท)	๒๕๗๐ (บาท)			
๑๐	โครงการก่อสร้างอาคารประกอบพิธีทางศาสนา ปนสถาน ทต.เวียง ( บริเวณฉาบปนสถาน ทต.เวียง )	เพื่อให้ประชาชนได้มีสถานที่สำหรับประกอบกิจกรรม	ก่อสร้างอาคารประกอบพิธีทางศาสนา ปนสถาน ทต.เวียง ( บริเวณฉาบปนสถาน ทต.เวียง ) ขนาดกว้าง ๑๒.๐๐ ม. ยาวรวม ๒๐.๐๐ ม. หรือมีพื้นที่ใช้สอยไม่น้อยกว่า ๒๔๐.๐๐ ตร.ม. รายละเอียดตามแบบแปลนของเทศบาลตำบลเวียงพิกัดที่ ๐๖๓๘๔๕๖ E ๒๑๕๖๕๘๓ N	-	-	-	๒,๕๓๐,๐๐๐	-	๑ หลัง	ประชาชนมีสถานที่สำหรับประกอบกิจกรรมที่สะดวกมากยิ่งขึ้น	กองช่าง
๑๑	โครงการก่อสร้างโรงผลิตน้ำดื่มประจำหมู่บ้าน หมู่ที่ ๗ ( บริเวณข้างประปาหมู่บ้าน พระนั่งดิน )	เพื่อตอบสนองความต้องการน้ำสะอาดให้กับประชาชนในชุมชน	ก่อสร้างโรงผลิตน้ำดื่มประจำหมู่บ้าน หมู่ที่ ๗ ( บริเวณข้างประปาหมู่บ้าน พระนั่งดิน ) ขนาดกว้าง ๘.๐๐ ม. ยาว ๘.๐๐ ม. หรือมีพื้นที่ใช้สอยไม่น้อยกว่า ๖๔.๐๐ ตร.ม. รายละเอียดตามแบบแปลนของเทศบาลตำบลเวียงพิกัดที่ ๐๖๓๙๐๔๑ E ๒๑๕๖๓๙๒ N	-	-	-	-	๘๘๐,๐๐๐	๑ แห่ง	ประชาชนมีน้ำสะอาดอุปโภค-บริโภค และมีรายได้เพิ่มขึ้น	กองช่าง

ที่	โครงการ	วัตถุประสงค์	เป้าหมาย (ผลผลิตของโครงการ)	งบประมาณ					ตัวชี้วัด (KPI)	ผลที่คาดว่าจะได้รับ	หน่วยงาน รับผิดชอบหลัก
				๒๕๖๖ (บาท)	๒๕๖๗ (บาท)	๒๕๖๘ (บาท)	๒๕๖๙ (บาท)	๒๕๗๐ (บาท)			
๑๒	โครงการ ก่อสร้างอาคาร เชื่อมศาลากับอาคาร ประกอบพิธีทางศาสนา ฌาปนสถาน ทต.เวียง ( บริเวณฌาปนสถาน ทต. เวียง )	เพื่อให้ประชาชน ได้มีสถานที่ สำหรับประกอบ กิจกรรม	ก่อสร้างอาคารเชื่อมศาลา กับอาคารประกอบพิธีทาง ศาสนาฌาปนสถาน ทต.เวียง (บริเวณฌาปนสถาน ทต. เวียง ) ขนาดกว้าง ๓.๐๐ ม. ยาวรวม ๗.๐๐ ม. หรือ มีพื้นที่ใช้สอยไม่น้อยกว่า ๒๑.๐๐ ตร.ม. รายละเอียด ตามแบบแปลนของเทศบาล ตำบลเวียง พิกัดที่ ๐๖๓๘๔๕๖ E ๒๑๕๖๕๘๓ N	-	-	-	-	๒๓๐,๐๐๐	๑ แห่ง	ประชาชนมี สถานที่ สำหรับ ประกอบ กิจกรรมที่ สะดวกมาก ยิ่งขึ้น	กองช่าง
๑๓	โครงการก่อสร้างลาน คสล. หมู่ที่ ๘ (บริเวณฌาปนสถานบ้าน ดอนไชย - บ้านดอนแก้ว)	เพื่อให้ประชาชน ได้มีสถานที่ สำหรับประกอบ กิจกรรมต่างๆ	ก่อสร้างลาน คสล. หมู่ที่ ๘ (บริเวณฌาปนสถานบ้าน ดอนไชย - บ้านดอนแก้ว) ขนาดพื้นที่ใช้สอยรวมไม่ น้อยกว่า ๑,๒๓๓.๐๐ ตร.ม. รายละเอียดตามแบบแปลน ของเทศบาลตำบลเวียง พิกัดที่ ๐๖๓๘๔๒๓ E ๒๑๕๗๐๓๔ N	๖๗๐,๐๐๐	-	-	-	-	๑ แห่ง	ประชาชนมี สถานที่ สำหรับ ประกอบ กิจกรรมที่ สะดวกมาก ยิ่งขึ้น	กองช่าง

ที่	โครงการ	วัตถุประสงค์	เป้าหมาย (ผลผลิตของโครงการ)	งบประมาณ					ตัวชี้วัด (KPI)	ผลที่คาดว่าจะได้รับ	หน่วยงาน รับผิดชอบหลัก
				๒๕๖๖ (บาท)	๒๕๖๗ (บาท)	๒๕๖๘ (บาท)	๒๕๖๙ (บาท)	๒๕๗๐ (บาท)			
๑๔	โครงการต่อเติมศาลาอเนกประสงค์ประจำหมู่บ้าน หมู่ที่ ๘	เพื่อให้ประชาชนได้มีสถานที่สำหรับประกอบกิจกรรมต่างๆ	ต่อเติมศาลาอเนกประสงค์ประจำหมู่บ้าน หมู่ที่ ๘ ขนาด พื้นที่ต่อเติมอาคารไม่น้อยกว่า ๑๒๙.๐๐ ตร.ม. รายละเอียดตามแบบแปลนของเทศบาลตำบลเวียงพิกิตที่ ๐๖๓๙๔๒๓ E ๒๑๕๗๐๓๔ N	-	๑,๗๗๐,๐๐๐	-	-	-	๑ หลัง	ประชาชนมีสถานที่สำหรับประกอบกิจกรรมที่สะดวกมากยิ่งขึ้น	กองช่าง
๑๕	โครงการก่อสร้างลาน คสล. หมู่ที่ ๙ (บริเวณฌาปนสถานบ้านดอนไชย - บ้านดอนแก้ว )	เพื่อให้ประชาชนได้มีสถานที่สำหรับประกอบกิจกรรม	ก่อสร้างลาน คสล. หมู่ที่ ๙ ( บริเวณ ฌาปนสถานบ้านดอนไชย - บ้านดอนแก้ว ) ขนาด มีพื้นที่ใช้สอยรวมไม่น้อยกว่า ๑,๒๓๓.๐๐ ตร.ม. คอนกรีต หนา ๐.๑๒ ม. รายละเอียดตามแบบแปลนของเทศบาลตำบลเวียงพิกิตที่ ๐๖๓๙๔๘๐ E ๒๑๕๖๖๐๗ N	-	-	๖๗๐,๐๐๐	-	-	๑ แห่ง	ประชาชนมีสถานที่สำหรับประกอบกิจกรรมที่สะดวกมากยิ่งขึ้น	กองช่าง
รวม	๑๕ โครงการ	-	-	๑,๑๕๐,๐๐๐	๔,๘๕๐,๐๐๐	๑,๖๖๐,๐๐๐	๔,๔๗๐,๐๐๐	๑,๑๑๐,๐๐๐	-	-	-

รายละเอียดโครงการพัฒนา  
 ที่นำมาจากแผนพัฒนาหมู่บ้านและแผนพัฒนาชุมชน  
 แผนพัฒนาท้องถิ่น (พ.ศ. ๒๕๖๖ – ๒๕๗๐) แก้วไข ครั้งที่ ๒/๒๕๖๖  
 เทศบาลตำบลเวียง อำเภอเชียงคำ จังหวัดพะเยา

- ก. ยุทธศาสตร์ชาติ ๒๐ ปี ยุทธศาสตร์ที่ ๒ ยุทธศาสตร์ด้านการสร้างความสามารถในการแข่งขัน
- ข. แผนพัฒนาเศรษฐกิจและสังคมแห่งชาติ ฉบับที่ ๑๓ หมายความว่า ๑ ไทยเป็นประเทศชั้นนำด้านสินค้าเกษตรและเกษตรแปรรูปมูลค่าสูง
- ค. Sustainable Development Goals : SDGs เป้าหมายที่ ๑ ยุติความยากจนทุกรูปแบบในทุกที่
- ง. ยุทธศาสตร์จังหวัดพะเยา ยุทธศาสตร์ที่ ๑ พัฒนาเกษตรให้มีมูลค่าสูง
- จ. ยุทธศาสตร์การพัฒนาขององค์กรปกครองส่วนท้องถิ่นในเขตจังหวัดพะเยา ยุทธศาสตร์ที่ ๓ พัฒนาโครงสร้างพื้นฐาน
  - ๑. ยุทธศาสตร์ที่ ๓ พัฒนาโครงสร้างพื้นฐาน
    - ๑.๑ กลยุทธ์ที่ ๕ ส่งเสริมและพัฒนาการประกอบอาชีพและการพัฒนาศักยภาพกลุ่มอาชีพ

(๑) แผนงานอุตสาหกรรมและการโยธา

ที่	โครงการ	วัตถุประสงค์	เป้าหมาย (ผลผลิตของโครงการ)	งบประมาณ					ตัวชี้วัด (KPI)	ผลที่คาดว่าจะได้รับ	หน่วยงาน รับผิดชอบหลัก
				๒๕๖๖ (บาท)	๒๕๖๗ (บาท)	๒๕๖๘ (บาท)	๒๕๖๙ (บาท)	๒๕๗๐ (บาท)			
๑	โครงการก่อสร้างลานตากพืชผลทางการเกษตร คสล. หมู่ที่ ๑ (บริเวณพื้นที่โรงฆ่าสัตว์เทศบาลตำบลเวียง )	เพื่อให้เกษตรกรมีลานตากผลผลิต การเกษตร และแก้ไขปัญหาความเดือดร้อนของประชาชนที่สัญจรไปมา	ก่อสร้างลานตากพืชผลทางการเกษตร คสล. บ้านป่า หมู่ที่ ๑ (บริเวณพื้นที่โรงฆ่าสัตว์เทศบาลตำบลเวียง) ขนาดมีพื้นที่ใช้สอยรวมไม่น้อยกว่า ๗,๒๐๐.๐๐ ตร.ม. คอนกรีตหนา ๐.๑๒ ม. รายละเอียดตามแบบแปลนของเทศบาลตำบลเวียง พิกัดที่ ๐๖๔๐๓๘๔ E ๒๑๕๕๕๙๕ N	-	-	-	๓,๙๐๐,๐๐๐	-	๑ แห่ง	เกษตรกรมีลานตากผลผลิต การเกษตร	กองช่าง

ที่	โครงการ	วัตถุประสงค์	เป้าหมาย (ผลผลิตของ โครงการ)	งบประมาณ					ตัวชี้วัด (KPI)	ผลที่คาดว่าจะได้รับ	หน่วยงาน รับผิดชอบหลัก
				๒๕๖๖ (บาท)	๒๕๖๗ (บาท)	๒๕๖๘ (บาท)	๒๕๖๙ (บาท)	๒๕๗๐ (บาท)			
๒	โครงการก่อสร้างลานตากพืชผลทางการเกษตร คสล. หมู่ที่ ๖ ( บริเวณหลังประปาหมู่บ้าน บ้านเวียง )	เพื่อให้เกษตรกรมีลานตากผลผลิตทางการเกษตร และแก้ไขปัญหาความเดือดร้อนของประชาชนที่สัญจรไปมา	ก่อสร้างลานตากพืชผลทางการเกษตร คสล. หมู่ที่ ๖ (บริเวณหลังประปาหมู่บ้าน บ้านเวียง ) ขนาดมีพื้นที่ใช้สอยรวมไม่น้อยกว่า ๑,๘๘๑.๐๐ ตร.ม. คอนกรีตหนา ๐.๑๒ ม. รายละเอียดตามแบบแปลนของเทศบาลตำบลเวียง พิกัดที่ ๐๖๓๙๐๔๑ E ๒๑๕๗๓๖๒ N	-	-	-	-	๑,๐๑๐,๐๐๐	๑ แห่ง	เกษตรกรมีลานตากผลผลิตทางการเกษตร	กองช่าง
๓	โครงการก่อสร้างลานตากพืชผลคอนกรีตเสริมเหล็ก หมู่ที่ ๗ (บริเวณหลังวัดพระนั่งดิน)	เพื่อให้เกษตรกรมีลานตากผลผลิตทางการเกษตร	ก่อสร้างก่อสร้างลานตากพืชผลคอนกรีตเสริมเหล็ก ขนาดกว้าง ๕๒.๐๐ ม. ยาว ๕๒.๐๐ ม. หนา ๐.๑๒ ม. หรือมีพื้นที่ใช้สอยไม่น้อยกว่า ๒,๗๐๔.๐๐ ตร.ม.	๑,๔๓๒,๐๐๐	-	-	-	-	ขนาดของลาน	เกษตรกรมีลานตากผลผลิตทางการเกษตร	กองช่าง
รวม	๓ โครงการ	-	-	๑,๔๓๒,๐๐๐	-	-	๓,๙๐๐,๐๐๐	๑,๐๑๐,๐๐๐	-	-	-

รายละเอียดโครงการพัฒนา  
 ที่นำมาจากแผนพัฒนาหมู่บ้านและแผนพัฒนาชุมชน  
 แผนพัฒนาท้องถิ่น (พ.ศ. ๒๕๖๖ - ๒๕๗๐) แก้ไข ครั้งที่ ๒/๒๕๖๖  
 เทศบาลตำบลเวียง อำเภอเชียงคำ จังหวัดพะเยา

- ก. ยุทธศาสตร์ชาติ ๒๐ ปี ยุทธศาสตร์ที่ ๒ ยุทธศาสตร์ด้านการสร้างความสามารถในการแข่งขัน
- ข. แผนพัฒนาเศรษฐกิจและสังคมแห่งชาติ ฉบับที่ ๑๓ หมายเหตุที่ ๕ ไทยเป็นประตูการค้าการลงทุนและยุทธศาสตร์ทางโลจิสติกส์ที่สำคัญของภูมิภาค
- ค. Sustainable Development Goals : SDGs เป้าหมายที่ ๙ สร้างโครงสร้างพื้นฐานที่มีความยืดหยุ่นต่อการเปลี่ยนแปลง ส่งเสริมการพัฒนาอุตสาหกรรม ที่ครอบคลุมและยั่งยืน และส่งเสริมนวัตกรรม
- ง. ยุทธศาสตร์จังหวัดพะเยา ยุทธศาสตร์ที่ ๓ พัฒนาศักยภาพการค้า การลงทุน เพื่อสร้างมูลค่าเพิ่ม
- จ. ยุทธศาสตร์การพัฒนาขององค์กรปกครองส่วนท้องถิ่นในเขตจังหวัดพะเยา ยุทธศาสตร์ที่ ๓ พัฒนาโครงสร้างพื้นฐาน

๑. ยุทธศาสตร์ที่ ๓ พัฒนาโครงสร้างพื้นฐาน

๑.๑ กลยุทธ์ที่ ๑ การพัฒนาด้านการคมนาคม ขนส่งและสิ่งแวดล้อม

(๑) แผนงานอุตสาหกรรมและการโยธา

ที่	โครงการ	วัตถุประสงค์	เป้าหมาย (ผลผลิตของโครงการ)	งบประมาณ					ตัวชี้วัด (KPI)	ผลที่คาดว่าจะได้รับ	หน่วยงาน รับผิดชอบหลัก
				๒๕๖๖ (บาท)	๒๕๖๗ (บาท)	๒๕๖๘ (บาท)	๒๕๖๙ (บาท)	๒๕๗๐ (บาท)			
๑	โครงการก่อสร้างถนน คสล. หมู่ที่ ๑ (บริเวณหน้าบ้านนาย วิเชียร - หน้าบ้านนางอ่อน แก้ว)	เพื่อให้การสัญจร เป็นไปด้วยความ สะดวกและ ปลอดภัย	ก่อสร้างถนน คสล. หมู่ที่ ๑ (บริเวณหน้าบ้านนายวิเชียร - หน้าบ้านนางอ่อนแก้ว) ขนาดกว้าง ๔.๐๐ ม. ยาว ๘๒.๐๐ ม. หนา ๐.๑๕ ม. หรือมี พื้นที่ใช้สอยไม่น้อยกว่า ๓๒๘.๐๐ ตร.ม. รายละเอียดตามแบบแปลน ของเทศบาลตำบลเวียง เริ่มต้น ๐๖๔๑๐๙๔ E ๒๑๕๕๘๒๒ N สิ้นสุด ๐๖๔๑๐๘๙ E ๒๑๕๕๘๙๔ N	๒๑๐,๐๐๐	-	-	-	-	๑ สาย	ผู้ใช้รถและ ถนนมีความ ปลอดภัยใน ชีวิตและ ทรัพย์สิน	กองช่าง

ที่	โครงการ	วัตถุประสงค์	เป้าหมาย (ผลผลิตของโครงการ)	งบประมาณ					ตัวชี้วัด (KPI)	ผลที่คาดว่าจะได้รับ	หน่วยงาน รับผิดชอบหลัก
				๒๕๖๖ (บาท)	๒๕๖๗ (บาท)	๒๕๖๘ (บาท)	๒๕๖๙ (บาท)	๒๕๗๐ (บาท)			
๒	โครงการถมดินลูกรังบริเวณโรงฆ่าสัตว์ ทต.เวียง ( บริเวณพื้นที่โรงฆ่าสัตว์เทศบาลตำบลเวียง )	เพื่อให้ประชาชนมีพื้นที่ทำกิจกรรมสาธารณะต่างๆ	ถมดินลูกรังบริเวณโรงฆ่าสัตว์ ทต.เวียง บ้านปี่ ม.๑ ขนาดกว้าง ๗๒.๐๐ ม. ยาว ๑๐๐.๐๐ ม. หนาเฉลี่ย ๐.๓๐ ม หรือมีปริมาณดินลูกรังไม่น้อยกว่า ๒,๑๖๐.๐๐ ลบ.ม. รายละเอียดตามแบบแปลนของเทศบาลตำบลเวียง พิกัดที่ ๐๖๔๐๓๘๔ E ๒๑๕๕๙๙๕ N	๔๑๐,๐๐๐	-	-	-	-	๑ แห่ง	ประชาชนมีพื้นที่ทำกิจกรรมสาธารณะต่างๆ	กองช่าง
๓	โครงการก่อสร้างถนน คสล. หมู่ที่ ๑ ( บริเวณนายนายกุล ถึง นายนาย่น )	เพื่อให้การสัญจรเป็นไปด้วยความสะดวกและปลอดภัย	ก่อสร้างถนน คสล. หมู่ที่ ๑ ( บริเวณนายนายกุล ถึง นายนาย่น ) ขนาดกว้าง ๔.๐๐ ม. ยาว ๑๐๐.๐๐ ม. หนา ๐.๑๕ ม. หรือมีพื้นที่ใช้สอยไม่น้อยกว่า ๔๐๐.๐๐ ตร.ม. รายละเอียดตามแบบแปลนของเทศบาลตำบลเวียง พิกัด เริ่มต้น ๐๖๔๐๘๙๒ E ๒๑๕๕๕๐๗ N สิ้นสุด ๐๖๔๐๘๖๑ E ๒๑๕๕๔๒๕ N	-	-	๒๖๐,๐๐๐	-	-	๑ สาย	ผู้ใช้รถและถนนมีความปลอดภัยในชีวิตและทรัพย์สิน	กองช่าง

ที่	โครงการ	วัตถุประสงค์	เป้าหมาย (ผลผลิตของโครงการ)	งบประมาณ					ตัวชี้วัด (KPI)	ผลที่คาดว่าจะได้รับ	หน่วยงาน รับผิดชอบหลัก
				๒๕๖๖ (บาท)	๒๕๖๗ (บาท)	๒๕๖๘ (บาท)	๒๕๖๙ (บาท)	๒๕๗๐ (บาท)			
๔	โครงการ ก่อสร้างถนน คสล. หมู่ที่ ๑ (สายทุ่งหลวง - ทุ่งปี่)	เพื่อให้การ สัญจรเป็นไป ด้วยความ สะดวกและ ปลอดภัย	ก่อสร้างถนน คสล. บ้านปี่หมู่ที่ ๑ (สายทุ่งหลวง - ทุ่งปี่) ขนาด กว้าง ๔.๐๐ ม. ยาว ๔๓๑.๐๐ ม. หนา ๐.๑๕ ม. หรือมีพื้นที่ใช้ สอยไม่น้อยกว่า ๑,๗๒๔.๐๐ ตร.ม. รายละเอียดตามแบบ แปลนของเทศบาลตำบลเวียง พิกัด เริ่มต้น ๐๖๔๐๖๖๒ E ๒๑๕๖๐๓๘ N สิ้นสุด ๐๖๔๐๙๖๒ E ๒๑๕๖๐๕๙ N	-	-	-	๑,๐๘๐,๐๐๐	-	๑ สาย	ผู้ใช้รถและ ถนนมีความ ปลอดภัยใน ชีวิตและ ทรัพย์สิน และมีความ รวดเร็วใน การขนถ่าย สินค้า การเกษตร	กองช่าง
๕	โครงการ ก่อสร้างถนน คสล. หมู่ที่ ๑ (บริเวณนาบาลไ้ - บริเวณนาบาลเม็ด)	เพื่อให้การ สัญจรเป็นไป ด้วยความ สะดวกและ ปลอดภัย	ก่อสร้างถนน คสล. หมู่ที่ ๑ (บริเวณนาบาลไ้ - บริเวณนา บาลเม็ด) ขนาดกว้าง ๔.๐๐ ม. ยาว ๒๐๒.๐๐ ม. หนา ๐.๑๕ ม. หรือมีพื้นที่ใช้สอยไม่น้อย กว่า ๘๐๘.๐๐ ตร.ม. รายละเอียดตามแบบแปลนของ เทศบาลตำบลเวียง พิกัด เริ่มต้น ๐๖๔๑๒๔๘ E ๒๑๕๕๕๔๔ N สิ้นสุด ๐๖๔๑๑๓๘ E ๒๑๕๕๓๙๙ N	-	-	-	-	๕๑๐,๐๐๐	๑ สาย	ผู้ใช้รถและ ถนนมีความ ปลอดภัยใน ชีวิตและ ทรัพย์สิน	กองช่าง

ที่	โครงการ	วัตถุประสงค์	เป้าหมาย (ผลผลิตของโครงการ)	งบประมาณ					ตัวชี้วัด (KPI)	ผลที่คาดว่าจะได้รับ	หน่วยงาน รับผิดชอบหลัก
				๒๕๖๖ (บาท)	๒๕๖๗ (บาท)	๒๕๖๘ (บาท)	๒๕๖๙ (บาท)	๒๕๗๐ (บาท)			
๖	โครงการ ปรับปรุง ถนนดินลูกรัง หมู่ที่ ๑ (บริเวณนายนายโรจน์ - ท่าโองนก )	เพื่อให้ประชาชนมี ถนนสำหรับขนย้าย ผลผลิตทางการ เกษตร	ปรับปรุงถนนดินลูกรัง บ้านปี่ หมู่ที่ ๑ (บริเวณนายนายโรจน์ - ท่าโองนก ) ขนาดกว้าง ๔.๐๐ ม. ยาว ๗๕๕.๐๐ ม. หนา ๐.๑๕ ม. หรือมีพื้นที่ใช้สอย ไม่น้อยกว่า ๓,๐๒๐.๐๐ ตร.ม. รายละเอียดตามแบบแปลนของ เทศบาลตำบลเวียง พิกัด เริ่มต้น ๐๖๔๒๗๘๖ E ๒๑๕๕๘๐๑ N สิ้นสุด ๐๖๔๒๘๖๖ E ๒๑๕๕๕๐๓๑ N	-	-	-	-	๑๑๐,๐๐๐	๑ สาย	ประชาชน สามารถขน ย้ายผลผลิต ทางการ เกษตรได้ รวดเร็วขึ้น	กองช่าง
๗	โครงการขยายไหล่ ทาง คสล. หมู่ที่ ๒ (บริเวณข้าง ชกส. สาขาบ้านพระนั่งดิน)	เพื่อให้การสัญจร เป็นไปด้วยความ สะดวกและ ปลอดภัย	ขยายไหล่ทาง คสล. หมู่ที่ ๒ (บริเวณ ข้าง ชกส. สาขาบ้านพระนั่งดิน) ขนาด กว้างเฉลี่ย ๐.๗๙ ม. ยาวรวม ๑๐๐.๐๐ ม. หนา ๐.๑๒ ม. หรือมีพื้นที่ใช้สอย ไม่น้อยกว่า ๗๙.๐๐ ตร.ม. รายละเอียด ตามแบบแปลนของเทศบาลตำบลเวียง พิกัด เริ่มต้น ๐๖๓๙๐๗๒ E ๒๑๕๖๐๑๑ N สิ้นสุด ๐๖๓๙๓๐๗ E ๒๑๕๖๑๗๐ N	-	-	๕๐,๐๐๐	-	-	๑ สาย	ผู้ใช้รถและ ถนนมีความ ปลอดภัยใน ชีวิตและ ทรัพย์สิน	กองช่าง

ที่	โครงการ	วัตถุประสงค์	เป้าหมาย (ผลผลิตของโครงการ)	งบประมาณ					ตัวชี้วัด (KPI)	ผลที่คาดว่าจะได้รับ	หน่วยงาน รับผิดชอบหลัก
				๒๕๖๖ (บาท)	๒๕๖๗ (บาท)	๒๕๖๘ (บาท)	๒๕๖๙ (บาท)	๒๕๗๐ (บาท)			
๘	โครงการก่อสร้างถนน คสล. หมู่ที่ ๓ ( บริเวณนายนายสินธ์ - นานางพิน )	เพื่อให้การสัญจรเป็นไปด้วยความสะดวกและปลอดภัย	ก่อสร้างถนน คสล. หมู่ที่ ๓ (บริเวณนายนายสินธ์ - นานางพิน) ขนาดกว้าง ๔.๐๐ ม. ยาว ๓๐๐.๐๐ ม. หน้า ๐.๑๕ ม. หรือมีพื้นที่ใช้สอยไม่น้อยกว่า ๑,๒๐๐.๐๐ ตร.ม. รายละเอียดตามแบบแปลนของเทศบาลตำบลเวียง พิกัด เริ่มต้น ๐๖๓๘๓๘๑ E ๒๑๕๕๓๑๖ N สิ้นสุด ๐๖๓๘๓๖๒ E ๒๑๕๕๖๐๒ N	-	-	๗๖๐,๐๐๐	-	-	๑ สาย	ผู้ใช้รถและถนนมีความปลอดภัยในชีวิตและทรัพย์สิน	กองช่าง
๙	โครงการ ก่อสร้างถนน คสล. หมู่ที่ ๓ ( บริเวณนายนางพร - นานายโขง )	เพื่อให้การสัญจรเป็นไปด้วยความสะดวกและปลอดภัย	ก่อสร้างถนน คสล. หมู่ที่ ๓ (บริเวณนายนางพร - นานายโขง) ขนาดกว้าง ๔.๐๐ ม. ยาว ๒๕๐.๐๐ ม. หน้า ๐.๑๕ ม. หรือมีพื้นที่ใช้สอยไม่น้อยกว่า ๑,๐๐๐.๐๐ ตร.ม. รายละเอียดตามแบบแปลนของเทศบาลตำบลเวียง พิกัด เริ่มต้น ๐๖๓๘๙๐๐ E ๒๑๕๕๓๙๓ N สิ้นสุด ๐๖๓๙๑๓๒ E ๒๑๕๕๘๖๙ N	-	-	๖๓๐,๐๐๐	-	-	๑ สาย	ผู้ใช้รถและถนนมีความปลอดภัยในชีวิตและทรัพย์สิน	กองช่าง

ที่	โครงการ	วัตถุประสงค์	เป้าหมาย (ผลผลิตของโครงการ)	งบประมาณ					ตัวชี้วัด (KPI)	ผลที่คาดว่าจะได้รับ	หน่วยงาน รับผิดชอบหลัก
				๒๕๖๖ (บาท)	๒๕๖๗ (บาท)	๒๕๖๘ (บาท)	๒๕๖๙ (บาท)	๒๕๗๐ (บาท)			
๑๐	โครงการก่อสร้างถนน คสล. หมู่ที่ ๓ ( บริเวณหน้าบ้านนาย ไชยวลิตร์ - หน้าบ้าน นายวิณีจ )	เพื่อให้การ สัญจรเป็นไป ด้วยความ สะดวกและ ปลอดภัย	ก่อสร้างถนน คสล. หมู่ที่ ๓ ( บริเวณหน้าบ้านนายไชยวลิตร์ - หน้าบ้านนายวิณีจ ) ขนาด กว้าง ๔.๐๐ ม. ยาว ๒๑.๐๐ ม. หน้า ๐.๑๕ ม. หรือมีพื้นที่ ใช้สอยไม่น้อยกว่า ๘๔.๐๐ ตร. ม. รายละเอียดตามแบบแปลน ของเทศบาลตำบลเวียง พิกัด เริ่มต้น ๐๖๓๙๕๒๒ E ๒๑๕๕๕๗๔ N สิ้นสุด ๐๖๓๙๕๔๕ E ๒๑๕๕๕๕๖ N	-	-	-	๖๐,๐๐๐	-	๑ สาย	ผู้ใช้รถและ ถนนมีความ ปลอดภัยใน ชีวิตและ ทรัพย์สิน	กองช่าง
๑๑	โครงการ ก่อสร้างถนน คสล. หมู่ที่ ๓ ( บริเวณนาย ประพันธ์ - นานาย มานะ )	เพื่อให้การ สัญจรเป็นไป ด้วยความ สะดวกและ ปลอดภัย	ก่อสร้างถนน คสล. หมู่ที่ ๓ ( บริเวณนายประพันธ์ - นา นายมานะ ) ขนาด กว้าง ๔.๐๐ ม. ยาว ๒๑๖.๐๐ ม. หน้า ๐.๑๕ ม. หรือมีพื้นที่ใช้ สอยไม่น้อยกว่า ๘๖๔.๐๐ ตร. ม. รายละเอียดตามแบบ แปลนของเทศบาลตำบลเวียง พิกัด เริ่มต้น ๐๖๓๘๖๖๐ E ๒๑๕๔๙๒๗ N สิ้นสุด ๐๖๓๘๔๘๓ E ๒๑๕๔๙๒๔ N	-	-	-	๕๕๐,๐๐๐	-	๑ สาย	ผู้ใช้รถและ ถนนมีความ ปลอดภัยใน ชีวิตและ ทรัพย์สิน	กองช่าง

ที่	โครงการ	วัตถุประสงค์	เป้าหมาย (ผลผลิตของโครงการ)	งบประมาณ					ตัวชี้วัด (KPI)	ผลที่คาดว่าจะได้รับ	หน่วยงาน รับผิดชอบหลัก
				๒๕๖๖ (บาท)	๒๕๖๗ (บาท)	๒๕๖๘ (บาท)	๒๕๖๙ (บาท)	๒๕๗๐ (บาท)			
๑๒	โครงการปรับปรุงถนนดินลูกรัง หมู่ที่ ๓ (บริเวณนายนายประพันธ์ ถึง นานางจินดา )	เพื่อให้ประชาชนมีถนนสำหรับขนย้ายผลผลิตทางการเกษตร	ปรับปรุงถนนดินลูกรัง หมู่ที่ ๓ (บริเวณนายนายประพันธ์ ถึง นานางจินดา) ขนาดกว้าง ๔.๐๐ ม. ยาว ๕๑๗.๐๐ ม. หนา ๐.๑๕ ม. หรือมีพื้นที่ใช้สอยไม่น้อยกว่า ๒,๐๖๘.๐๐ ตร.ม. รายละเอียดตามแบบแปลนของเทศบาลตำบลเวียง เริ่มต้น ๐๖๓๙๑๘๑ E ๒๑๕๕๑๔๕ N สิ้นสุด ๐๖๓๘๙๔๖ E ๒๑๕๕๓๖๒ N	-	-	-	-	๗๐,๐๐๐	๑ สาย	ประชาชนสามารถขนย้ายผลผลิตทางการเกษตรได้รวดเร็วขึ้น	กองช่าง

ที่	โครงการ	วัตถุประสงค์	เป้าหมาย (ผลผลิตของโครงการ)	งบประมาณ					ตัวชี้วัด (KPI)	ผลที่คาดว่าจะได้รับ	หน่วยงาน รับผิดชอบหลัก
				๒๕๖๖ (บาท)	๒๕๖๗ (บาท)	๒๕๖๘ (บาท)	๒๕๖๙ (บาท)	๒๕๗๐ (บาท)			
๑๓	โครงการ ก่อสร้างถนน คสล. หมู่ที่ ๔ ( บริเวณหน้าบ้านนาง แดง - บ้านหน้านาง จันทร์ทอง )	เพื่อให้การ สัญจรเป็นไป ด้วยความ สะดวกและ ปลอดภัย	ก่อสร้างถนน คสล. หมู่ที่ ๔ (บริเวณหน้าบ้านนาง แดง - บ้านหน้านางจันทร์ทอง ) ขนาดกว้าง ๔.๐๐ ม. ยาวรวม ๒๔๖.๐๐ ม. หน้า ๐.๑๕ ม. หรือมีพื้นที่ใช้สอยไม่น้อยกว่า ๙๘๔.๐๐ ตร.ม. รายละเอียดตามแบบแปลนของ เทศบาลตำบลเวียง เริ่มต้น ๐๖๓๗๙๖๐ E ๒๑๕๖๙๒๑ N สิ้นสุด ๐๖๓๗๘๙๔ E ๒๑๕๗๑๕๙ N	๖๒๐,๐๐๐	-	-	-	-	๑ สาย	ผู้ใช้รถและ ถนนมีความ ปลอดภัยใน ชีวิตและ ทรัพย์สิน	กองช่าง
๑๔	โครงการก่อสร้างถนน คสล. หมู่ที่ ๔ ( บริเวณหน้าบ้านนาง ไพวรรณ - หน้าบ้าน นายวิรัตน์ )	เพื่อให้การ สัญจรเป็นไป ด้วยความ สะดวกและ ปลอดภัย	ก่อสร้างถนน คสล. หมู่ที่ ๔ (บริเวณหน้าบ้านนางไพวรรณ - หน้าบ้านนาย วิรัตน์ ) ขนาด กว้าง ๔.๐๐ ม. ยาว ๑๗๖.๐๐ ม. หน้า ๐.๑๕ ม. หรือมีพื้นที่ใช้ สอยไม่น้อยกว่า ๗๐๔.๐๐ ตร.ม. รายละเอียดตามแบบแปลนของ เทศบาลตำบลเวียง เริ่มต้น ๐๖๓๗๔๔๐ E ๒๑๕๗๐๔๘ N สิ้นสุด ๐๖๓๗๓๗๐ E ๒๑๕๗๑๙๐ N	๔๕๐,๐๐๐	-	-	-	-	๑ สาย	ผู้ใช้รถและ ถนนมีความ ปลอดภัยใน ชีวิตและ ทรัพย์สิน	แผนพัฒนา หมู่บ้าน หมู่ ที่ ๔

ที่	โครงการ	วัตถุประสงค์	เป้าหมาย (ผลผลิตของโครงการ)	งบประมาณ					ตัวชี้วัด (KPI)	ผลที่คาดว่าจะได้รับ	หน่วยงาน รับผิดชอบหลัก
				๒๕๖๖ (บาท)	๒๕๖๗ (บาท)	๒๕๖๘ (บาท)	๒๕๖๙ (บาท)	๒๕๗๐ (บาท)			
๑๕	โครงการ ปรับปรุง ถนนดินลูกรัง หมู่ที่ ๔ (บริเวณข้างบ้านนาย สนธิ์ - หน้าบ้านนาย อดิเรก )	เพื่อให้ประชาชนมี ถนนสำหรับขน ย้ายผลผลิต ทางการเกษตร	ปรับปรุงถนนดินลูกรัง หมู่ที่ ๔ (บริเวณบ้านข้างนายสนธิ์ - หน้าบ้าน นายอดิเรก ) ขนาดกว้าง ๔.๐๐ ม. ยาวรวม ๑๗๐.๐๐ ม. หนา ๐.๑๕ ม. หรือมีพื้นที่ใช้สอยไม่น้อยกว่า ๖๘๐.๐๐ ตร.ม. รายละเอียดตาม แบบแปลนของเทศบาลตำบลเวียง เริ่มต้น ๐๖๓๗๗๙๑ E ๒๑๕๗๑๕๐ N สิ้นสุด ๐๖๓๗๗๗๐ E ๒๑๕๗๓๑๖ N	-	๓๐,๐๐๐	-	-	-	๑ สาย	ประชาชน สามารถขน ย้ายผลผลิต ทางการ เกษตรได้ รวดเร็วขึ้น	กองช่าง
๑๖	โครงการก่อสร้าง ถนน คสล. หมู่ที่ ๔ ( บริเวณนายนายสาย - นานายบุญ )	เพื่อให้การสัญจร เป็นไปด้วยความ สะดวกและ ปลอดภัย	ก่อสร้างถนน คสล. หมู่ที่ ๔ ( บริเวณนายนายสาย - นานายบุญ ) ขนาดกว้าง ๔.๐๐ ม. ยาวรวม ๒๑๐.๐๐ ม. หนา ๐.๑๕ ม. หรือมีพื้นที่ใช้สอยไม่น้อยกว่า ๘๔๐.๐๐ ตร.ม. รายละเอียดตาม แบบแปลนของเทศบาลตำบลเวียง พิกัดที่ ๐๖๓๗๗๐๓ E ๒๑๕๖๘๖๘ N ๐๖๔๗๙๐๒ E ๒๑๕๖๘๔๘ N	-	๕๖๐,๐๐๐	-	-	-	๑ สาย	ผู้ใช้รถและ ถนนมีความ ปลอดภัยใน ชีวิตและ ทรัพย์สิน	กองช่าง

ที่	โครงการ	วัตถุประสงค์	เป้าหมาย (ผลผลิตของโครงการ)	งบประมาณ					ตัวชี้วัด (KPI)	ผลที่คาดว่าจะได้รับ	หน่วยงาน รับผิดชอบหลัก
				๒๕๖๖ (บาท)	๒๕๖๗ (บาท)	๒๕๖๘ (บาท)	๒๕๖๙ (บาท)	๒๕๗๐ (บาท)			
๑๗	โครงการปรับปรุงถนนดินลูกรัง หมู่ที่ ๔ (บริเวณนายนายดอน - นานายวันชัย)	เพื่อให้ประชาชนมีถนนสำหรับขนย้ายผลผลิตทางการเกษตร	ปรับปรุงถนนดินลูกรัง หมู่ที่ ๔ (บริเวณนายนายดอน - นานายวันชัย) ขนาดกว้าง ๔.๐๐ ม. ยาวรวม ๔๖๗.๐๐ ม. หนา ๐.๑๕ ม. หรือมีพื้นที่ใช้สอยไม่น้อยกว่า ๑,๘๖๘.๐๐ ตร.ม. รายละเอียดตามแบบแปลนของเทศบาลตำบลเวียง เริ่มต้น ๐๖๓๗๔๑๑ E ๒๑๕๖๗๐๐ N สิ้นสุด ๐๖๓๗๖๐๖ E ๒๑๕๖๓๓๐ N	-	-	๗๐,๐๐๐	-	-	๑ สาย	ประชาชนสามารถขนย้ายผลผลิตทางการเกษตรได้รวดเร็วขึ้น	กองช่าง
๑๘	โครงการปรับปรุงถนนดินลูกรัง หมู่ที่ ๔ (บริเวณนางนาคำนวล - นานายชุม)	เพื่อให้ประชาชนมีถนนสำหรับขนย้ายผลผลิตทางการเกษตร	ปรับปรุงถนนดินลูกรัง หมู่ที่ ๔ (บริเวณนางนาคำนวล - นานายชุม) ขนาดกว้าง ๔.๐๐ ม. ยาวรวม ๗๘๐.๐๐ ม. หนา ๐.๑๕ ม. หรือมีพื้นที่ใช้สอยไม่น้อยกว่า ๓,๑๒๐.๐๐ ตร.ม. รายละเอียดตามแบบแปลนของเทศบาลตำบลเวียง เริ่มต้น ๐๖๓๗๐๔๔ E ๒๑๕๖๕๙๗ N สิ้นสุด ๐๖๓๖๗๖๑ E ๒๑๕๖๑๒๕ N	-	-	๑๑๐,๐๐๐	-	-	๑ สาย	ประชาชนสามารถขนย้ายผลผลิตทางการเกษตรได้รวดเร็วขึ้น	กองช่าง

ที่	โครงการ	วัตถุประสงค์	เป้าหมาย (ผลผลิตของโครงการ)	งบประมาณ					ตัวชี้วัด (KPI)	ผลที่คาดว่าจะได้รับ	หน่วยงาน รับผิดชอบหลัก
				๒๕๖๖ (บาท)	๒๕๖๗ (บาท)	๒๕๖๘ (บาท)	๒๕๖๙ (บาท)	๒๕๗๐ (บาท)			
๑๙	โครงการก่อสร้างถนน คสล. หมู่ที่ ๔ ( บริเวณนาบางสุพิน - นาบางค้ำน้อย )	เพื่อให้การสัญจร เป็นไปด้วยความ สะดวกและ ปลอดภัย	ก่อสร้างถนน คสล. หมู่ที่ ๔ (บริเวณนาบางสุพิน - นาบางค้ำ น้อย ) ขนาดกว้าง ๔.๐๐ ม. ยาว รวม ๓๐๕.๐๐ ม. หน้า ๐.๑๕ ม. หรือมีพื้นที่ใช้สอยไม่น้อยกว่า ๑,๒๒๐.๐๐ ตร.ม. รายละเอียด ตามแบบแปลนของเทศบาลตำบล เวียง เริ่มต้น ๐๖๓๗๓๙๘ E ๒๑๕๖๖๙๓ N สิ้นสุด ๐๖๔๗๒๗๗ E ๒๑๕๖๘๙๓ N	-	-	๗๗๐,๐๐๐	-	-	๑ สาย	ผู้ใช้รถและถนน มีความปลอดภัย ในชีวิตและ ทรัพย์สิน	กองช่าง
๒๐	โครงการก่อสร้างถนน คสล. หมู่ที่ ๔ (บริเวณหน้าบ้านนาย เขียน - หน้าบ้านนาย ราชัน )	เพื่อให้การสัญจร เป็นไปด้วยความ สะดวกและ ปลอดภัย	ก่อสร้างถนน คสล. หมู่ที่ ๔ (บริเวณหน้าบ้านนายเขียน - หน้า บ้านนายราชัน ) ขนาดกว้าง ๓.๐๐ ม. ยาวรวม ๘๗.๐๐ ม. หน้า ๐.๑๕ ม. หรือมีพื้นที่ใช้สอย ไม่น้อยกว่า ๒๖๑.๐๐ ตร.ม. รายละเอียดตามแบบแปลนของ เทศบาลตำบลเวียง เริ่มต้น ๐๖๓๘๐๖๓ E ๒๑๕๗๐๓๐ N สิ้นสุด ๐๖๓๘๑๓๘ E ๒๑๕๗๐๕๒ N	-	-	-	๑๗๐,๐๐๐	-	๑ สาย	ผู้ใช้รถและถนน มีความปลอดภัย ในชีวิตและ ทรัพย์สิน	กองช่าง

ที่	โครงการ	วัตถุประสงค์	เป้าหมาย (ผลผลิตของโครงการ)	งบประมาณ					ตัวชี้วัด (KPI)	ผลที่คาดว่าจะได้รับ	หน่วยงาน รับผิดชอบหลัก
				๒๕๖๖ (บาท)	๒๕๖๗ (บาท)	๒๕๖๘ (บาท)	๒๕๖๙ (บาท)	๒๕๗๐ (บาท)			
๒๑	โครงการปรับปรุงถนน ดินลูกรัง หมู่ที่ ๔ (บริเวณนายนายเขียน - นางนางแต่ง)	เพื่อให้ประชาชนมี ถนนสำหรับขน ย้ายผลผลิต ทางการเกษตร	ปรับปรุงถนนดินลูกรัง หมู่ที่ ๔ (บริเวณนายนายเขียน - นางนางแต่ง) ) ขนาดกว้าง ๔.๐๐ ม. ยาวรวม ๖๘๑.๐๐ ม. หน้า ๐.๑๕ ม. หรือมี พื้นที่ใช้สอยไม่น้อยกว่า ๒,๗๒๔.๐๐ ตร.ม. รายละเอียดตามแบบแปลนของ เทศบาลตำบลเวียง เริ่มต้น ๐๖๓๖๙๙๗ E ๒๑๕๖๕๕๘ N สิ้นสุด ๐๖๓๖๗๕๘ E ๒๑๕๗๑๒๓ N	-	-	-	๑๐๐,๐๐๐	-	๑ สาย	ประชาชน สามารถขนย้าย ผลผลิตทางการ เกษตรได้รวดเร็ว ขึ้น	กองช่าง
๒๒	โครงการปรับปรุงถนน ดินลูกรัง หมู่ที่ ๔ (บริเวณนายนายจันทร์ - นายนายบุญ)	เพื่อให้ประชาชนมี ถนนสำหรับขน ย้ายผลผลิต ทางการเกษตร	ปรับปรุงถนนดินลูกรัง หมู่ที่ ๔ (บริเวณนายนายจันทร์ - นายนายบุญ) ) ขนาดกว้าง ๔.๐๐ ม. ยาวรวม ๘๕๙.๐๐ ม. หน้า ๐.๑๕ ม. หรือมีพื้นที่ใช้สอยไม่น้อยกว่า ๓,๔๓๖.๐๐ ตร.ม. รายละเอียดตามแบบแปลนของ เทศบาลตำบลเวียง เริ่มต้น ๐๖๓๖๘๙๕ E ๒๑๕๖๔๓๔ N สิ้นสุด ๐๖๓๗๔๗๙ E ๒๑๕๖๑๓๓ N	-	-	-	๑๒๐,๐๐๐	-	๑ สาย	ประชาชน สามารถขนย้าย ผลผลิตทางการ เกษตรได้รวดเร็ว ขึ้น	กองช่าง

ที่	โครงการ	วัตถุประสงค์	เป้าหมาย (ผลผลิตของโครงการ)	งบประมาณ					ตัวชี้วัด (KPI)	ผลที่คาดว่าจะได้รับ	หน่วยงาน รับผิดชอบหลัก
				๒๕๖๖ (บาท)	๒๕๖๗ (บาท)	๒๕๖๘ (บาท)	๒๕๖๙ (บาท)	๒๕๗๐ (บาท)			
๒๓	โครงการก่อสร้างถนน คสล. หมู่ที่ ๔ (บริเวณหน้าบ้านนาง ชุติมน - หน้าบ้านนาย อาชั้น )	เพื่อให้การสัญจร เป็นไปด้วยความ สะดวกและ ปลอดภัย	ก่อสร้างถนน คสล. หมู่ที่ ๔ (บริเวณหน้าบ้านนางชุติมน - หน้าบ้านนายอาชั้น ) ขนาดกว้าง ๔.๐๐ ม. ยาวรวม ๑๐๕.๐๐ ม. หน้า ๐.๑๕ ม. หรือมีพื้นที่ใช้สอยไม่น้อยกว่า ๔๒๐.๐๐ ตร.ม. รายละเอียดตามแบบแปลนของเทศบาลตำบลเวียง เริ่มต้น ๐๖๓๗๗๘๙ E ๒๑๕๗๑๓๙ N สิ้นสุด ๐๖๓๗๗๐๐ E ๒๑๕๗๐๙๑ N	-	-	-	-	๒๗๐,๐๐๐	๑ สาย	ผู้ใช้รถและถนนมีความปลอดภัยในชีวิตและทรัพย์สิน	กองช่าง
๒๔	โครงการก่อสร้างถนน คสล. หมู่ที่ ๔ ( บริเวณหน้าบ้านนาง ไพวรรณ - นานาย พรหม )	เพื่อให้การสัญจร เป็นไปด้วยความ สะดวกและ ปลอดภัย	ก่อสร้างถนน คสล. หมู่ที่ ๔ (บริเวณหน้าบ้านนางไพวรรณ - นานายพรหม ) ขนาด กว้าง ๔.๐๐ ม. ยาว ๓๔๔.๐๐ ม. หน้า ๐.๑๕ ม. หรือมีพื้นที่ใช้สอยไม่น้อยกว่า ๑,๓๗๖.๐๐ ตร.ม. รายละเอียดตามแบบแปลนของเทศบาลตำบลเวียง เริ่มต้น ๐๖๓๗๔๓๙ E ๒๑๕๗๐๕๗ N สิ้นสุด ๐๖๓๗๒๔๗ E ๒๑๕๗๒๑๐ N	-	-	-	-	๘๗๐,๐๐๐	๑ สาย	ผู้ใช้รถและถนนมีความปลอดภัยในชีวิตและทรัพย์สิน	กองช่าง

ที่	โครงการ	วัตถุประสงค์	เป้าหมาย (ผลผลิตของโครงการ)	งบประมาณ					ตัวชี้วัด (KPI)	ผลที่คาดว่าจะได้รับ	หน่วยงาน รับผิดชอบหลัก
				๒๕๖๖ (บาท)	๒๕๖๗ (บาท)	๒๕๖๘ (บาท)	๒๕๖๙ (บาท)	๒๕๗๐ (บาท)			
๒๕	โครงการ ปรับปรุง ถนนหินคลุก หมู่ที่ ๕ (สายหน้าบ้านนาย ประยูร - นานายปิ่น )	เพื่อให้การสัญจร เป็นไปด้วยความ สะดวกและ ปลอดภัย	ปรับปรุงถนนหินคลุก หมู่ที่ ๕ บ้านไชยพรม ( สายหน้าบ้านนาย ประยูร - นานายปิ่น ) ขนาด กว้าง ๔.๐๐ ม. ยาวรวม ๗๔๕.๐๐ ม. หนา ๐.๑๐ ม. หรือมีพื้นที่ใช้สอย ไม่น้อยกว่า ๒,๙๘๐.๐๐ ตร.ม. รายละเอียดตามแบบแปลนของ เทศบาลตำบลเวียง เริ่มต้น ๐๖๓๘๐๖๐ E ๒๑๕๖๗๒๘ N สิ้นสุด ๐๖๓๗๘๙๒ E ๒๑๕๖๐๗๔ N	๒๐๐,๐๐๐	-	-	-	-	๑ สาย	ประชาชน สะดวกและ ปลอดภัยในชีวิต และทรัพย์สิน	กองช่าง
๒๖	โครงการปรับปรุงถนน ดินลูกรัง หมู่ที่ ๕ (สายนานายสน - นานายสวาท)	เพื่อให้ประชาชนมี ถนนในการขนย้าย พืชผลทางการ เกษตร	ปรับปรุงถนนดินลูกรัง หมู่ที่ ๕ (สายนานายสน - นานายสวาท) กว้างเฉลี่ย ๔.๐๐ ม. ยาวรวม ๕๕๐ ม. หนาเฉลี่ย ๐.๑๐ ม. หรือ พื้นที่ใช้สอยไม่น้อยกว่า ๒,๒๐๐ ตร.ม. รายละเอียดตามแบบแปลน ของเทศบาลตำบลเวียง เริ่มต้น ๐๖๓๘๑๐๖ E ๒๑๕๖๔๒๖ N สิ้นสุด ๐๖๓๘๔๖๖ E ๒๑๕๖๐๒๓ N	๔๐๐,๐๐๐	-	-	-	-	๑ สาย	ประชาชนมีถนน ใช้อย่างสะดวก ปลอดภัยในชีวิต ทรัพย์สินและมีความ รวดเร็วในการขนย้าย ผลผลิตทางการ เกษตร	กองช่าง

ที่	โครงการ	วัตถุประสงค์	เป้าหมาย (ผลผลิตของโครงการ)	งบประมาณ					ตัวชี้วัด (KPI)	ผลที่คาดว่าจะได้รับ	หน่วยงาน รับผิดชอบหลัก
				๒๕๖๖ (บาท)	๒๕๖๗ (บาท)	๒๕๖๘ (บาท)	๒๕๖๙ (บาท)	๒๕๗๐ (บาท)			
๒๗	โครงการก่อสร้างถนน คสล. หมู่ที่ ๕ (สายนานาชาติ - นานาชาติ)	เพื่อให้การ สัญจรเป็นไป ด้วยความ สะดวกและ ปลอดภัย	ก่อสร้างถนน คสล. หมู่ที่ ๕ (สาย นานาชาติ - นานาชาติ) กว้าง เฉลี่ย ๔.๐๐ ม. ยาวรวม ๕๕๐ ม. หนาเฉลี่ย ๐.๑๐ ม. หรือพื้นที่ใช้ สอยไม่น้อยกว่า ๒,๒๐๐ ตร.ม. รายละเอียดตามแบบแปลนของ เทศบาลตำบลเวียง เริ่มต้น ๐๖๓๘๑๐๖ E ๒๑๕๖๔๒๖ N สิ้นสุด ๐๖๓๘๔๖๖ E ๒๑๕๖๐๒๓ N	๒,๒๐๐,๐๐๐	-	-	-	-	๑ สาย	ผู้ใช้รถและถนน มีความปลอดภัย ในชีวิตและ ทรัพย์สิน	กองช่าง
๒๘	โครงการก่อสร้างถนน คสล. หมู่ที่ ๕ (สายหน้าบ้านนาย ประยูร - นานาชาติ )	เพื่อให้การ สัญจรเป็นไป ด้วยความ สะดวกและ ปลอดภัย	ก่อสร้างถนน คสล. หมู่ที่ ๕ ( สายหน้าบ้านนายประยูร - นานา ชาติ ) ขนาดกว้าง ๔.๐๐ ม. ยาว รวม ๗๔๕.๐๐ ม. หนา ๐.๑๕ ม. หรือมีพื้นที่ใช้สอยไม่น้อยกว่า ๒,๙๘๐.๐๐ ตร.ม. รายละเอียดตามแบบแปลนของ เทศบาลตำบลเวียง เริ่มต้น ๐๖๓๘๐๖๐ E ๒๑๕๖๗๒๘ N สิ้นสุด ๐๖๓๗๘๙๒ E ๒๑๕๖๐๗๔ N	-	๑,๘๗๐,๐๐๐	-	-	-	๑ สาย	ผู้ใช้รถและถนน มีความปลอดภัย ในชีวิตและ ทรัพย์สิน	กองช่าง

ที่	โครงการ	วัตถุประสงค์	เป้าหมาย (ผลผลิตของโครงการ)	งบประมาณ					ตัวชี้วัด (KPI)	ผลที่คาดว่าจะได้รับ	หน่วยงาน รับผิดชอบหลัก
				๒๕๖๖ (บาท)	๒๕๖๗ (บาท)	๒๕๖๘ (บาท)	๒๕๖๙ (บาท)	๒๕๗๐ (บาท)			
๒๙	โครงการ ปรับปรุงถนน หินคลุก หมู่ที่ ๕ (สายนายนายสน - หน้าบ้านนายสมบุญ)	เพื่อให้ประชาชนมี ถนนในการขนย้าย พืชผลทางการ เกษตร	ปรับปรุงถนนหินคลุก หมู่ที่ ๕ (สายนายนายสน - หน้าบ้านนายสมบุญ) ขนาดกว้างเฉลี่ย ๔.๐๐ ม. ยาวรวม ๑๔๐.๐๐ ม. หนาเฉลี่ย ๐.๑๐ ม. หรือมีพื้นที่ใช้สอยไม่น้อยกว่า ๕๖๐.๐๐ ตร.ม. รายละเอียดตามแบบแปลนของเทศบาลตำบลเวียง เริ่มต้น ๐๖๓๗๘๘๗ E ๒๑๕๖๐๕๗ N สิ้นสุด ๐๖๓๗๗๖๑ E ๒๑๕๖๑๒๔ N	-	๔๐,๐๐๐	-	-	-	๑ สาย	ประชาชนมีถนนใช้ได้อย่างสะดวกปลอดภัยในชีวิตทรัพย์สินและมีความรวดเร็วในการขนย้ายผลผลิตทางการเกษตร	กองช่าง
๓๐	โครงการ ก่อสร้างถนน คสล. หมู่ที่ ๕ (สายนายนายสน - หน้าบ้านนายสมบุญ)	เพื่อให้การสัญจร เป็นไปด้วยความ สะดวกและ ปลอดภัย	ก่อสร้างถนน คสล. หมู่ที่ ๕ บ้านไชยพรม (สายนายนายสน - หน้าบ้านนายสมบุญ) ขนาดกว้าง ๔.๐๐ ม. ยาวรวม ๑๔๐.๐๐ ม. หนา ๐.๑๕ ม. หรือมีพื้นที่ใช้สอยไม่น้อยกว่า ๕๖๐.๐๐ ตร.ม. รายละเอียดตามแบบแปลนของเทศบาลตำบลเวียง เริ่มต้น ๐๖๓๗๘๘๗ E ๒๑๕๖๐๕๗ N สิ้นสุด ๐๖๓๗๗๖๑ E ๒๑๕๖๑๒๔ N	-	-	๓๖๐,๐๐๐	-	-	๑ สาย	ผู้ใช้รถและถนนมีความปลอดภัยในชีวิตและทรัพย์สิน	กองช่าง

ที่	โครงการ	วัตถุประสงค์	เป้าหมาย (ผลผลิตของโครงการ)	งบประมาณ					ตัวชี้วัด (KPI)	ผลที่คาดว่าจะได้รับ	หน่วยงาน รับผิดชอบหลัก
				๒๕๖๖ (บาท)	๒๕๖๗ (บาท)	๒๕๖๘ (บาท)	๒๕๖๙ (บาท)	๒๕๗๐ (บาท)			
๓๑	โครงการปรับปรุงถนนลาดยางข้างตลาดสดหมู่ที่ ๕ - บ้านลำ หมู่ที่ ๔	เพื่อให้ประชาชนมีถนนได้มาตรฐานสำหรับสัญจรไปมา	ปรับปรุงถนนลาดยางข้างตลาดสดหมู่ที่ ๕ -บ้านลำ หมู่ที่ ๔ ขนาดยาว ๔๑๐.๐๐ ม. กว้าง ๕.๐๐ ม. หนา ๐.๐๕ ม. รายละเอียดตามแบบแปลนของเทศบาลตำบลเวียง เริ่มต้น ๐๖๓๘๓๗๕ E ๒๑๕๖๘๕๐ N สิ้นสุด ๐๖๓๘๐๗๔ E ๒๑๕๖๗๘๘ N	-	๖๒๐,๐๐๐	-	-	-	๑ สาย	ประชาชนได้รับความสะดวกและปลอดภัยในชีวิตและทรัพย์สิน	กองช่าง
๓๒	โครงการปรับปรุงถนนหินคลุก หมู่ที่ ๕ (สายเหมืองกวาง)	เพื่อให้ประชาชนมีถนนในการขนย้ายพืชผลทางการเกษตร	ปรับปรุงถนนหินคลุก หมู่ที่ ๕ บ้านไชยพรม (สายเหมืองกวาง) ขนาดกว้างเฉลี่ย ๔.๐๐ ม. ยาวรวม ๘๒๔.๐๐ ม. หนาเฉลี่ย ๐.๑๐ ม. หรือมีพื้นที่ใช้สอยไม่น้อยกว่า ๓,๒๙๖.๐๐ ตร.ม. รายละเอียดตามแบบแปลนของเทศบาลตำบลเวียง เริ่มต้น ๐๖๓๗๖๕๓ E ๒๑๕๕๘๖๖ N สิ้นสุด ๐๖๓๘๐๙๙ E ๒๑๕๕๓๑๓ N	-	-	๒๒๐,๐๐๐	-	-	๑ สาย	ประชาชนมีถนนใช้อย่างสะดวกปลอดภัยในชีวิตทรัพย์สินและมีความรวดเร็วในการขนย้ายผลผลิตทางการเกษตร	กองช่าง

ที่	โครงการ	วัตถุประสงค์	เป้าหมาย (ผลผลิตของโครงการ)	งบประมาณ					ตัวชี้วัด (KPI)	ผลที่คาดว่าจะได้รับ	หน่วยงาน รับผิดชอบหลัก
				๒๕๖๖ (บาท)	๒๕๖๗ (บาท)	๒๕๖๘ (บาท)	๒๕๖๙ (บาท)	๒๕๗๐ (บาท)			
๓๓	โครงการก่อสร้างถนน คสล. หมู่ที่ ๕ (สายเหมืองกวาง )	เพื่อให้การสัญจร เป็นไปด้วยความ สะดวกและ ปลอดภัย	ก่อสร้างถนน คสล. หมู่ที่ ๕ บ้านไชยพรม (สายเหมืองกวาง) ขนาดกว้าง ๔.๐๐ ม. ยาวรวม ๘๒๔.๐๐ ม. หนา ๐.๑๕ ม. หรือมีพื้นที่ใช้สอย ไม่น้อยกว่า ๓,๒๙๖.๐๐ ตร.ม. รายละเอียดตามแบบแปลนของ เทศบาลตำบลเวียง เริ่มต้น ๐๖๓๗๖๕๓ E ๒๑๕๕๘๖๖ N สิ้นสุด ๖๓๘๐๙๙ E ๒๑๕๕๓๑๓ N	-	-	-	๒,๐๗๐,๐๐๐	-	๑ สาย	ผู้ใช้รถและถนน มีความปลอดภัย ในชีวิตและ ทรัพย์สิน	กองช่าง
๓๔	โครงการปรับปรุงถนน หินคลุก หมู่ที่ ๕ (สายเหมืองหลวง )	เพื่อให้ประชาชนมี ถนนในการขนย้าย พืชผลทางการ เกษตร	ปรับปรุงถนนหินคลุก หมู่ที่ ๕ บ้านไชยพรม (สายเหมืองหลวง) ขนาดกว้างเฉลี่ย ๔.๐๐ ม. ยาว รวม ๓๘๖.๐๐ ม. หนาเฉลี่ย ๐.๑๐ ม. หรือมีพื้นที่ใช้สอยไม่ น้อยกว่า ๑,๕๔๔.๐๐ ตร.ม. รายละเอียดตามแบบแปลนของ เทศบาลตำบลเวียง เริ่มต้น ๐๖๓๗๖๒๙ E ๒๑๕๕๘๔๑ N สิ้นสุด ๐๖๓๗๓๖๘ E ๒๑๕๖๐๗๔ N	-	-	-	๑๐๐,๐๐๐	-	๑ สาย	ประชาชนมีถนน ใช้อย่างสะดวก ปลอดภัยในชีวิต ทรัพย์สินและม ีความรวดเร็วใน การขนย้าย ผลผลิตทางการ เกษตร	กองช่าง

ที่	โครงการ	วัตถุประสงค์	เป้าหมาย (ผลผลิตของโครงการ)	งบประมาณ					ตัวชี้วัด (KPI)	ผลที่คาดว่าจะได้รับ	หน่วยงาน รับผิดชอบหลัก
				๒๕๖๖ (บาท)	๒๕๖๗ (บาท)	๒๕๖๘ (บาท)	๒๕๖๙ (บาท)	๒๕๗๐ (บาท)			
๓๕	โครงการ ก่อสร้างถนน คสล. หมู่ที่ ๕ (สายเหมืองหลวง)	เพื่อให้การสัญจร เป็นไปด้วยความ สะดวกและ ปลอดภัย	ก่อสร้างถนน คสล. หมู่ที่ ๕ บ้าน ไชยพรม (สายเหมืองหลวง) ขนาดกว้าง ๔.๐๐ ม. ยาวรวม ๓๘๖.๐๐ ม. หนา ๐.๑๕ ม. หรือมีพื้นที่ใช้สอยไม่น้อยกว่า ๑,๕๔๔.๐๐ ตร.ม. รายละเอียดตามแบบแปลนของ เทศบาลตำบลเวียง เริ่มต้น ๐๖๓๗๖๒๙ E ๒๑๕๕๘๔๑ N สิ้นสุด ๐๖๓๗๓๖๘ E ๒๑๕๖๐๗๔ N	-	-	-	๙๗๐,๐๐๐	-	๑ สาย	ผู้ใช้รถและถนน มีความปลอดภัย ในชีวิตและ ทรัพย์สิน	กองช่าง
๓๖	โครงการ ปรับปรุงถนน หินคลุก หมู่ที่ ๕ (บริเวณสะพานร่อง นอด - นานายล่วน)	เพื่อให้ประชาชนมี ถนนในการขนย้าย พืชผลทางการ เกษตร	ปรับปรุงถนนหินคลุก หมู่ที่ ๕ บ้านไชยพรม (บริเวณสะพานร่อง นอด - นานายล่วน) ขนาด กว้างเฉลี่ย ๓.๐๐ ม. ยาวรวม ๕๐๐.๐๐ ม. หนาเฉลี่ย ๐.๑๐ ม. หรือมีพื้นที่ใช้สอยไม่น้อยกว่า ๑,๕๐๐.๐๐ ตร.ม. รายละเอียดตามแบบแปลนของ เทศบาลตำบลเวียง เริ่มต้น ๐๖๓๙๐๐๒ E ๒๑๕๖๐๗๒ N สิ้นสุด ๐๖๓๘๑๔๑ E ๒๑๕๕๗๖๓ N	-	-	-	-	๑๐๐,๐๐๐	๑ สาย	ประชาชนมีถนน ใช้อย่างสะดวก ปลอดภัยในชีวิต ทรัพย์สินและ มีความรวดเร็วใน การขนย้าย ผลผลิตทางการ เกษตร	กองช่าง

ที่	โครงการ	วัตถุประสงค์	เป้าหมาย (ผลผลิตของโครงการ)	งบประมาณ					ตัวชี้วัด (KPI)	ผลที่คาดว่าจะได้รับ	หน่วยงาน รับผิดชอบหลัก
				๒๕๖๖ (บาท)	๒๕๖๗ (บาท)	๒๕๖๘ (บาท)	๒๕๖๙ (บาท)	๒๕๗๐ (บาท)			
๓๗	โครงการ ปรับปรุงถนน หินคลุก หมู่ที่ ๕ ( บริเวณซอยเข้าบ้าน นายหลอง )	เพื่อให้ประชาชนมี ถนนในการขนย้าย พืชผลทางการ เกษตร	ปรับปรุงถนนหินคลุก หมู่ที่ ๕ ( บริเวณซอยเข้าบ้าน นายหลอง ) ขนาดกว้างเฉลี่ย ๓.๐๐ ม. ยาวรวม ๔๔.๐๐ ม. หนาเฉลี่ย ๐.๑๐ ม. หรือมีพื้นที่ใช้สอยไม่น้อยกว่า ๑๓๒.๐๐ ตร.ม. รายละเอียดตามแบบแปลนของ เทศบาลตำบลเวียง เริ่มต้น ๐๖๓๘๓๘๖ E ๒๑๕๖๙๐๔ N สิ้นสุด ๐๖๓๘๒๐๗ E ๒๑๕๖๗๖๕ N	-	-	-	-	๑๐,๐๐๐	๑ สาย	ประชาชนมีถนน ใช้อย่างสะดวก ปลอดภัยในชีวิต ทรัพย์สินและม ีความรวดเร็วใน การขนย้าย ผลผลิตทางการ เกษตร	กองช่าง
๓๘	โครงการ ก่อสร้างถนน คสล. หมู่ที่ ๕ ( บริเวณสะพานร่อง นอด - นานายล้วน )	เพื่อให้การสัญจร เป็นไปด้วยความ สะดวกและ ปลอดภัย	ก่อสร้างถนน คสล. หมู่ที่ ๕ บ้าน ไชยพรม (บริเวณสะพานร่องนอด - นานายล้วน ) ขนาดกว้าง ๔.๐๐ ม. ยาวรวม ๕๐๐ ม. หนา ๐.๑๕ ม. หรือมีพื้นที่ใช้สอยไม่ น้อยกว่า ๒,๐๐๐ ตร.ม. รายละเอียดตามแบบแปลนของ เทศบาลตำบลเวียง เริ่มต้น ๐๖๓๙๐๐๒ E ๒๑๕๖๐๗๒ N สิ้นสุด ๐๖๓๘๑๔๑ E ๒๑๕๕๗๖๓ N	-	-	-	-	๑,๒๖๐,๐๐๐	๑ สาย	ผู้ใช้รถและถนน มีความปลอดภัย ในชีวิตและ ทรัพย์สิน	กองช่าง

ที่	โครงการ	วัตถุประสงค์	เป้าหมาย (ผลผลิตของโครงการ)	งบประมาณ					ตัวชี้วัด (KPI)	ผลที่คาดว่าจะได้รับ	หน่วยงาน รับผิดชอบหลัก
				๒๕๖๖ (บาท)	๒๕๖๗ (บาท)	๒๕๖๘ (บาท)	๒๕๖๙ (บาท)	๒๕๗๐ (บาท)			
๓๙	โครงการก่อสร้างถนน คสล. หมู่ที่ ๕ ( บริเวณซอยเข้าบ้าน นายหลอง )	เพื่อให้การสัญจร เป็นไปด้วยความ สะดวกและ ปลอดภัย	ก่อสร้างถนน คสล. หมู่ที่ ๕ บ้าน ไชยพรม (บริเวณซอยเข้าบ้านนาย หลอง ) ขนาดกว้าง ๓.๐๐ ม. ยาวรวม ๔๔.๐๐ ม. หน้า ๐.๑๕ ม. หรือมีพื้นที่ใช้สอยไม่น้อยกว่า ๑๓๒.๐๐ ตร.ม. รายละเอียดตาม แบบแปลนของเทศบาลตำบลเวียง เริ่มต้น ๐๖๓๘๓๘๖ E ๒๑๕๖๙๐๔ N สิ้นสุด ๐๖๓๘๒๐๗ E ๒๑๕๖๗๖๕ N	-	-	-	-	๙๐,๐๐๐	๑ สาย	ผู้ใช้รถและถนน มีความปลอดภัย ในชีวิตและ ทรัพย์สิน	กองช่าง
๔๐	โครงการก่อสร้างถนน คสล. หมู่ที่ ๖ ( บริเวณซอยหน้าบ้าน นายชาติ เวียงคำ )	เพื่อให้การสัญจร เป็นไปด้วยความ สะดวกและ ปลอดภัย	ก่อสร้างถนน คสล. หมู่ที่ ๖ ( บริเวณซอยหน้าบ้านนายชาติ เวียงคำ ) ขนาด กว้าง ๓.๕๐ ม. ยาวรวม ๓๙.๐๐ ม. หน้า ๐.๑๕ ม. หรือมีพื้นที่ใช้สอยไม่น้อยกว่า ๑๓๖.๕๐ ตร.ม.รายละเอียดตาม แบบแปลนของเทศบาลตำบลเวียง พิกัดเริ่มต้น ๐๖๓๘๘๙๑ E ๒๑๕๗๒๐๗ N พิกัดสิ้นสุด ๐๖๓๘๘๙๓ E ๒๑๕๗๑๗๐ N	-	-	๙๐,๐๐๐	-	-	๑ สาย	ผู้ใช้รถและถนน มีความปลอดภัย ในชีวิตและ ทรัพย์สิน	กองช่าง

ที่	โครงการ	วัตถุประสงค์	เป้าหมาย (ผลผลิตของโครงการ)	งบประมาณ					ตัวชี้วัด (KPI)	ผลที่คาดว่าจะได้รับ	หน่วยงาน รับผิดชอบหลัก
				๒๕๖๖ (บาท)	๒๕๖๗ (บาท)	๒๕๖๘ (บาท)	๒๕๖๙ (บาท)	๒๕๗๐ (บาท)			
๔๑	โครงการก่อสร้างถนน คสล. หมู่ที่ ๖ ( บริเวณซอยหน้าบ้าน นายสว ย หายทุกข์ )	เพื่อให้การสัญจร เป็นไปด้วยความ สะดวกและ ปลอดภัย	ก่อสร้างถนน คสล. หมู่ที่ ๖ ( บริเวณบ้านนายสว ย หายทุกข์ ) ขนาดกว้าง ๔.๐๐ ม. ยาวรวม ๑๑๐.๐๐ ม. หนา ๐.๑๕ ม. หรือ มีพื้นที่ใช้สอยไม่น้อยกว่า ๔๔๐.๐๐ ตร.ม.รายละเอียดตาม แบบแปลนของเทศบาลตำบลเวียง พิกัดเริ่มต้น ๐๖๓๘๔๗๘ E ๒๑๕๗๐๑๒ N พิกัดสิ้นสุด ๐๖๓๘๕๕๗ E ๒๑๕๖๙๓๙ N	-	๒๖๐,๐๐๐	-	-	-	๑ สาย	ผู้ใช้รถและถนน มีความปลอดภัย ในชีวิตและ ทรัพย์สิน	กองช่าง
๔๒	โครงการ ก่อสร้างถนน คสล. หมู่ที่ ๖ ( บริเวณบ้านนางสาย - ฉาปนสถานบ้านเวียง )	เพื่อให้การสัญจร เป็นไปด้วยความ สะดวกและ ปลอดภัย	ก่อสร้างถนน คสล. หมู่ที่ ๖ ( บริเวณบ้านนางสาย - ฉาปน สถานบ้านเวียง ) ขนาดกว้าง ๔.๐๐ ม. ยาวรวม ๑๑๐.๐๐ ม. หนา ๐.๑๕ ม. หรือมีพื้นที่ใช้สอย ไม่น้อยกว่า ๔๔๐.๐๐ ตร.ม. รายละเอียดตามแบบแปลนของ เทศบาลตำบลเวียง พิกัดเริ่มต้น ๐๖๓๘๕๘๑ E ๒๑๕๗๒๑๔ N พิกัดสิ้นสุด ๐๖๓๘๔๖๖ E ๒๑๕๗๒๐๑ N	-	-	๒๘๐,๐๐๐	-	-	๑ สาย	ผู้ใช้รถและถนน มีความปลอดภัย ในชีวิตและ ทรัพย์สิน	กองช่าง

ที่	โครงการ	วัตถุประสงค์	เป้าหมาย (ผลผลิตของโครงการ)	งบประมาณ					ตัวชี้วัด (KPI)	ผลที่คาดว่าจะได้รับ	หน่วยงาน รับผิดชอบหลัก
				๒๕๖๖ (บาท)	๒๕๖๗ (บาท)	๒๕๖๘ (บาท)	๒๕๖๙ (บาท)	๒๕๗๐ (บาท)			
๔๓	โครงการ ก่อสร้างถนน คสล. หมู่ที่ ๖ ( บริเวณซอยหน้าบ้าน นางจำปี )	เพื่อให้การสัญจร เป็นไปด้วยความ สะดวกและ ปลอดภัย	ก่อสร้างถนน คสล. หมู่ที่ ๖ ( บริเวณซอยหน้าบ้านนางจำปี ) ขนาดกว้าง ๓.๕๐ ม. ยาวรวม ๑๙.๐๐ ม. หนา ๐.๑๕ ม. หรือมี พื้นที่ใช้สอยไม่น้อยกว่า ๖๖.๕๐ ตร.ม. รายละเอียดตามแบบแปลนของ เทศบาลตำบลเวียง พิกัดเริ่มต้น ๐๖๓๘๔๘๗ E ๒๑๕๗๐๙๖ N พิกัด สิ้นสุด ๐๖๓๘๕๐๓ E ๒๑๕๗๑๐๕ N	-	-	๕๐,๐๐๐	-	-	๑ สาย	ผู้ใช้รถและถนน มีความปลอดภัย ในชีวิตและ ทรัพย์สิน	กองช่าง
๔๔	โครงการ ก่อสร้างถนน คสล. หมู่ที่ ๖ ( สายประปาหมู่บ้าน เชื่อมถนนสายเหนือ )	เพื่อให้การสัญจร เป็นไปด้วยความ สะดวกและ ปลอดภัย	ก่อสร้างถนน คสล. หมู่ที่ ๖ ( สาย ประปาหมู่บ้านเชื่อมถนนสาย เหนือ ) ขนาดกว้าง ๔.๐๐ ม. ยาวรวม ๓๔๕.๐๐ ม. หนา ๐.๑๕ ม. หรือมีพื้นที่ใช้สอยไม่ น้อยกว่า ๑,๓๘๐.๐๐ ตร.ม. รายละเอียดตามแบบแปลนของ เทศบาลตำบลเวียง พิกัดเริ่มต้น ๐๖๓๘๘๙๗ E ๒๑๕๗๕๓๘ N พิกัด สิ้นสุด ๐๖๓๙๑๔๙ E ๒๑๕๗๓๘๑ N	-	๘๗๐,๐๐๐	-	-	-	๑ สาย	ผู้ใช้รถและถนน มีความปลอดภัย ในชีวิตและ ทรัพย์สิน	กองช่าง

ที่	โครงการ	วัตถุประสงค์	เป้าหมาย (ผลผลิตของโครงการ)	งบประมาณ					ตัวชี้วัด (KPI)	ผลที่คาดว่าจะได้รับ	หน่วยงาน รับผิดชอบหลัก
				๒๕๖๖ (บาท)	๒๕๖๗ (บาท)	๒๕๖๘ (บาท)	๒๕๖๙ (บาท)	๒๕๗๐ (บาท)			
๔๕	โครงการก่อสร้างถนน คสล. หมู่ที่ ๖ (สายร้องซึ่นา)	เพื่อให้การสัญจร เป็นไปด้วยความ สะดวกและ ปลอดภัย	ก่อสร้างถนน คสล. หมู่ที่ ๖ (สาย ร้องซึ่นา) ขนาดกว้าง ๔.๐๐ ม. ยาวรวม ๓๕๐.๐๐ ม. หนา ๐.๑๕ ม. หรือมีพื้นที่ใช้สอยไม่ น้อยกว่า ๑,๔๐๐.๐๐ ตร.ม. รายละเอียดตามแบบแปลนของ เทศบาลตำบลเวียง พิกัดเริ่มต้น ๐๖๓๘๙๖๖ E ๒๑๕๘๔๗๐ N พิกัดสิ้นสุด ๐๖๓๘๖๕๒ E ๒๑๕๘๕๒๑ N	-	-	-	๘๘๐,๐๐๐	-	๑ สาย	ผู้ใช้รถและถนน มีความปลอดภัย ในชีวิตและ ทรัพย์สิน	กองช่าง
๔๖	โครงการปรับปรุงถนน ดินลูกรัง หมู่ที่ ๖ (สายจิ้งเหลนเชื่อมต่อบ้านเวียง)	เพื่อให้ประชาชน ได้มีถนนเข้าสู่ พื้นที่การเกษตร	ปรับปรุงถนนดินลูกรัง หมู่ที่ ๖ (สายจิ้งเหลนเชื่อมต่อบ้านเวียง) ขนาดกว้างเฉลี่ย ๔.๐๐ ม. ยาว รวม ๑,๓๐๕.๐๐ ม. หนาเฉลี่ย ๐.๑๕ ม. หรือมีพื้นที่ใช้สอยไม่ น้อยกว่า ๕,๒๒๐.๐๐ ตร.ม. รายละเอียดตามแบบแปลนของ เทศบาลตำบลเวียง พิกัดเริ่มต้น ๐๖๓๙๐๒๓ E ๒๑๕๘๐๕๖ N พิกัดสิ้นสุด ๐๖๓๘๘๓๔ E ๒๑๕๘๒๙๖ N	-	-	๑๘๐,๐๐๐	-	-	๑ สาย	ประชาชนได้มี ถนนเข้าสู่พื้นที่ การเกษตร	กองช่าง

ที่	โครงการ	วัตถุประสงค์	เป้าหมาย (ผลผลิตของโครงการ)	งบประมาณ					ตัวชี้วัด (KPI)	ผลที่คาดว่าจะได้รับ	หน่วยงาน รับผิดชอบหลัก
				๒๕๖๖ (บาท)	๒๕๖๗ (บาท)	๒๕๖๘ (บาท)	๒๕๖๙ (บาท)	๒๕๗๐ (บาท)			
๔๗	โครงการก่อสร้างถนน คสล. หมู่ที่ ๖ (สายจิ่งเหลนเชื่อมต่อบ้านเวียง)	เพื่อให้การสัญจรเป็นไปด้วยความสะดวกและปลอดภัย	ก่อสร้างถนน คสล. หมู่ที่ ๖ (สายจิ่งเหลนเชื่อมต่อบ้านเวียง) ขนาดกว้าง ๔.๐๐ ม. ยาวรวม ๑,๓๐๕.๐๐ ม. หนา ๐.๑๕ ม. หรือมีพื้นที่ใช้สอยไม่น้อยกว่า ๕,๒๒๐.๐๐ ตร.ม. รายละเอียดตามแบบแปลนของเทศบาลตำบลเวียงพิกัดเริ่มต้น ๐๖๓๙๐๒๓ E ๒๑๕๘๐๕๖ N พิกัดสิ้นสุด ๐๖๓๘๘๓๔ E ๒๑๕๘๒๙๖ N	-	-	-	-	๓,๒๗๐,๐๐๐	๑ สาย	ผู้ใช้รถและถนนมีความปลอดภัยในชีวิตและทรัพย์สิน	กองช่าง
๔๘	โครงการก่อสร้างถนน คสล. หมู่ที่ ๗ (บริเวณหน้าโรงสีชุมชน - สวนนายเริง)	เพื่อให้การสัญจรเป็นไปด้วยความสะดวกและปลอดภัย	ก่อสร้างถนน คสล. หมู่ที่ ๗ (บริเวณหน้าโรงสีชุมชน - สวนนายเริง) ขนาดกว้าง ๔.๐๐ ม. ยาวรวม ๑๐๒.๐๐ ม. หนา ๐.๑๕ ม. หรือมีพื้นที่ใช้สอยไม่น้อยกว่า ๔๐๘.๐๐ ตร.ม. รายละเอียดตามแบบแปลนของเทศบาลตำบลเวียงพิกัดเริ่มต้น ๐๖๓๘๘๙๕ E ๒๑๕๖๓๘๐ N พิกัดสิ้นสุด ๐๖๓๘๗๐๑ E ๒๑๕๖๑๓๖ N	๒๖๐,๐๐๐	-	-	-	-	๑ สาย	ผู้ใช้รถและถนนมีความปลอดภัยในชีวิตและทรัพย์สิน	กองช่าง

ที่	โครงการ	วัตถุประสงค์	เป้าหมาย (ผลผลิตของโครงการ)	งบประมาณ					ตัวชี้วัด (KPI)	ผลที่คาดว่าจะได้รับ	หน่วยงาน รับผิดชอบหลัก
				๒๕๖๖ (บาท)	๒๕๖๗ (บาท)	๒๕๖๘ (บาท)	๒๕๖๙ (บาท)	๒๕๗๐ (บาท)			
๔๙	โครงการ ก่อสร้างถนน คสล. หมู่ที่ ๗ ( บริเวณซอยหน้าร้าน ลาบ )	เพื่อให้การ สัญจรเป็นไป ด้วยความ สะดวกและ ปลอดภัย	ก่อสร้างถนน คสล. หมู่ที่ ๗ ( บริเวณซอยหน้าร้านลาบ ) ขนาด กว้าง ๕.๐๐ ม. ยาวรวม ๒๗๔.๐๐ ม. หน้า ๐.๑๕ ม. หรือมีพื้นที่ใช้ สอยไม่น้อยกว่า ๑,๓๗๐.๐๐ ตร.ม. รายละเอียดตามแบบแปลนของ เทศบาลตำบลเวียง พิกัดเริ่มต้น ๐๖๓๙๐๗๕ E ๒๑๕๖๔๑๖ N พิกัดสิ้นสุด ๐๖๓๙๐๒๙ E ๒๑๕๖๕๐๓ N	-	๘๖๐,๐๐๐	-	-	-	๑ สาย	ผู้ใช้รถและ ถนนมีความ ปลอดภัยใน ชีวิตและ ทรัพย์สิน	กองช่าง
๕๐	โครงการก่อสร้างถนน คสล. หมู่ที่ ๗ ( บริเวณนายนายประยูร - นายนาย สวัสดิ์ )	เพื่อให้การ สัญจรเป็นไป ด้วยความ สะดวกและ ปลอดภัย	ก่อสร้างถนน คสล. หมู่ที่ ๗ ( บริเวณนายนายประยูร - นายนาย สวัสดิ์ ) ขนาดกว้าง ๔.๐๐ ม. ยาว รวม ๑๓๗.๐๐ ม. หน้า ๐.๑๕ ม. หรือมีพื้นที่ใช้สอยไม่น้อยกว่า ๕๔๘.๐๐ ตร.ม.รายละเอียดตาม แบบแปลนของเทศบาลตำบลเวียง พิกัดเริ่มต้น ๐๖๓๘๕๐๒ E ๒๑๕๖๕๓๐ N พิกัดสิ้นสุด ๐๖๓๘๕๕๒ E ๒๑๕๖๖๕๐ N	-	-	-	๓๕๐,๐๐๐	-	๑ สาย	ผู้ใช้รถและ ถนนมีความ ปลอดภัยใน ชีวิตและ ทรัพย์สิน	กองช่าง

ที่	โครงการ	วัตถุประสงค์	เป้าหมาย (ผลผลิตของโครงการ)	งบประมาณ					ตัวชี้วัด (KPI)	ผลที่คาดว่าจะได้รับ	หน่วยงาน รับผิดชอบหลัก
				๒๕๖๖ (บาท)	๒๕๖๗ (บาท)	๒๕๖๘ (บาท)	๒๕๖๙ (บาท)	๒๕๗๐ (บาท)			
๕๑	โครงการก่อสร้างถนน คสล. หมู่ที่ ๗ ( บริเวณสวนนายเรียง - สวนนายบุญสิงห์ )	เพื่อให้การ สัญจรเป็นไป ด้วยความ สะดวกและ ปลอดภัย	ก่อสร้างถนน คสล. หมู่ที่ ๗ ( บริเวณสวนนายเรียง - สวนนายบุญ สิงห์ ) ขนาดกว้าง ๔.๐๐ ม. ยาว รวม ๙๐.๐๐ ม. หนา ๐.๑๕ ม. หรือมีพื้นที่ใช้สอยไม่น้อยกว่า ๓๖๐.๐๐ ตร.ม. รายละเอียดตาม แบบแปลนของเทศบาลตำบลเวียง พิกัดเริ่มต้น ๐๖๓๘๘๒๔ E ๒๑๕๖๒๘๐ N พิกัดสิ้นสุด ๐๖๓๘๖๒๓ E ๒๑๕๖๑๘๗ N	-	-	-	๒๓๐,๐๐๐	-	๑ สาย	ผู้ใช้รถและ ถนนมีความ ปลอดภัยใน ชีวิตและ ทรัพย์สิน	กองช่าง
๕๒	โครงการ ก่อสร้างถนน คสล. หมู่ที่ ๘ ( บริเวณนายนายสมชาย - นายนาย ก้วน )	เพื่อให้การ สัญจรเป็นไป ด้วยความ สะดวกและ ปลอดภัย	ก่อสร้างถนน คสล. หมู่ที่ ๘ ( บริเวณนายนายสมชาย - นายนาย ก้วน ) ขนาดกว้าง ๔.๐๐ ม. ยาว รวม ๑๘๑.๐๐ ม. หนา ๐.๑๕ ม. หรือมีพื้นที่ใช้สอยไม่น้อยกว่า ๗๒๔.๐๐ ตร.ม. รายละเอียดตาม แบบแปลนของเทศบาลตำบลเวียง พิกัดเริ่มต้น ๐๖๓๙๔๘๐ E ๒๑๕๔๕๖๙ N พิกัดสิ้นสุด ๐๖๓๙๓๐๐ E ๒๑๕๓๕๖๘ N	๔๖๐,๐๐๐	-	-	-	-	๑ สาย	ผู้ใช้รถและ ถนนมีความ ปลอดภัยใน ชีวิตและ ทรัพย์สิน	กองช่าง

ที่	โครงการ	วัตถุประสงค์	เป้าหมาย (ผลผลิตของโครงการ)	งบประมาณ					ตัวชี้วัด (KPI)	ผลที่คาดว่าจะได้รับ	หน่วยงาน รับผิดชอบหลัก
				๒๕๖๖ (บาท)	๒๕๖๗ (บาท)	๒๕๖๘ (บาท)	๒๕๖๙ (บาท)	๒๕๗๐ (บาท)			
๕๓	โครงการ ก่อสร้างถนน คสล. หมู่ที่ ๘ ( บริเวณหน้าบ้านนาย ประเด็จ - หน้าบ้านนาง พล )	เพื่อให้การ สัญจรเป็นไป ด้วยความ สะดวกและ ปลอดภัย	ก่อสร้างถนน คสล. หมู่ที่ ๘ ( บริเวณ หน้าบ้านนายประเด็จ - หน้าบ้านนาง พล ) ขนาดกว้าง ๔.๐๐ ม. ยาวรวม ๔๔.๐๐ ม. หนา ๐.๑๕ ม. หรือมี พื้นที่ใช้สอยไม่น้อยกว่า ๑๗๖.๐๐ ตร. ม. รายละเอียดตามแบบแปลนของ เทศบาลตำบลเวียง พิกัดเริ่มต้น ๐๖๓๙๖๘๘ E ๒๑๕๖๗๑๒ N พิกัดสิ้นสุด ๐๖๓๙๖๙๘ E ๒๑๕๖๖๗๑ N	-	๑๒๐,๐๐๐	-	-	-	๑ สาย	ผู้ใช้รถและ ถนนมีความ ปลอดภัยใน ชีวิตและ ทรัพย์สิน	กองช่าง
๕๔	โครงการก่อสร้างถนน คสล. หมู่ที่ ๘ ( บริเวณนายนาย วีระชาติ-นายนาว )	เพื่อให้การ สัญจรเป็นไป ด้วยความ สะดวกและ ปลอดภัย	ก่อสร้างถนน คสล. หมู่ที่ ๘ ( บริเวณ นายนายวีระชาติ - นายนาว ) ขนาด กว้าง ๔.๐๐ ม. ยาวรวม ๒๕๔.๐๐ ม. หนา ๐.๑๕ ม. หรือมีพื้นที่ใช้สอย ไม่น้อยกว่า ๑,๐๑๖.๐๐ ตร.ม. รายละเอียดตามแบบแปลนของ เทศบาลตำบลเวียง พิกัดเริ่มต้น ๐๖๓๙๗๒๒ E ๒๑๕๗๓๕๗ N พิกัดสิ้นสุด ๐๖๓๙๕๑๙ E ๒๑๕๗๕๑๓ N	-	๖๔๐,๐๐๐	-	-	-	๑ สาย	ผู้ใช้รถและ ถนนมีความ ปลอดภัยใน ชีวิตและ ทรัพย์สิน	กองช่าง

ที่	โครงการ	วัตถุประสงค์	เป้าหมาย (ผลผลิตของโครงการ)	งบประมาณ					ตัวชี้วัด (KPI)	ผลที่คาดว่าจะได้รับ	หน่วยงาน รับผิดชอบหลัก
				๒๕๖๖ (บาท)	๒๕๖๗ (บาท)	๒๕๖๘ (บาท)	๒๕๖๙ (บาท)	๒๕๗๐ (บาท)			
๕๕	โครงการปรับปรุงถนน ดินลูกรัง หมู่ที่ ๘ ( บริเวณนายนายสนธิท - นายนายสมฤทธิ์ )	เพื่อให้ ประชาชนได้มี ถนนเข้าสู่พื้นที่ การเกษตร	ปรับปรุงถนนดินลูกรัง หมู่ที่ ๘ ( บริเวณนายนายสนธิท - นายนายสมฤทธิ์ ) ขนาดกว้างเฉลี่ย ๔.๐๐ ม. ยาวรวม ๑๒๐.๐๐ ม. หนาเฉลี่ย ๐.๑๕ ม. หรือมีพื้นที่ใช้สอยไม่น้อยกว่า ๔๘๐.๐๐ ตร.ม. รายละเอียดตามแบบแปลนของเทศบาลตำบลเวียงพิกัตเริ่มต้น ๐๖๔๐๐๑๙ E ๒๑๕๗๒๓๕ N พิกัตสิ้นสุด ๐๖๓๐๐๗๐ E ๒๑๕๗๑๔๓ N	-	-	๒๐,๐๐๐	-	-	๑ สาย	ประชาชนมีถนนเข้าสู่พื้นที่การเกษตร	กองช่าง
๕๖	โครงการก่อสร้างถนน คสล. หมู่ที่ ๘ ( บริเวณนายนาย สมศาสตร์ - นายนาย บุญส่ง )	เพื่อให้การ สัญจรเป็นไป ด้วยความ สะดวกและ ปลอดภัย	ก่อสร้างถนน คสล. หมู่ที่ ๘ ( บริเวณนายนายสมศาสตร์ - นายนายบุญส่ง ) ขนาดกว้าง ๔.๐๐ ม. ยาวรวม ๘๒.๐๐ ม. หนา ๐.๑๕ ม. หรือมีพื้นที่ใช้สอยไม่น้อยกว่า ๓๒๘.๐๐ ตร.ม.รายละเอียดตามแบบแปลนของเทศบาลตำบลเวียงพิกัตเริ่มต้น ๐๖๓๙๔๘๔ E ๒๑๕๗๕๗๔ N พิกัตสิ้นสุด ๐๖๓๙๔๕๖ E ๒๑๕๗๖๔๘ N	-	-	๒๑๐,๐๐๐	-	-	๑ สาย	ผู้ใช้รถและถนนมีความปลอดภัยในชีวิตและทรัพย์สิน	กองช่าง

ที่	โครงการ	วัตถุประสงค์	เป้าหมาย (ผลผลิตของโครงการ)	งบประมาณ					ตัวชี้วัด (KPI)	ผลที่คาดว่าจะได้รับ	หน่วยงาน รับผิดชอบหลัก
				๒๕๖๖ (บาท)	๒๕๖๗ (บาท)	๒๕๖๘ (บาท)	๒๕๖๙ (บาท)	๒๕๗๐ (บาท)			
๕๗	โครงการก่อสร้างถนน คสล. หมู่ที่ ๘ ( บริเวณนายนายสนิท - นายนายสมฤทธิ์ )	เพื่อให้การ สัญจรเป็นไป ด้วยความ สะดวกและ ปลอดภัย	ก่อสร้างถนน คสล. หมู่ที่ ๘ ( บริเวณ นายนายสนิท - นายนายสมฤทธิ์ ) ขนาด กว้าง ๔.๐๐ ม. ยาวรวม ๑๒๐.๐๐ ม. หน้า ๐.๑๕ ม. หรือมีพื้นที่ใช้สอย ไม่น้อยกว่า ๔๘๐.๐๐ ตร.ม. รายละเอียดตามแบบแปลนของ เทศบาลตำบลเวียง พิกัดเริ่มต้น ๐๖๔๐๐๑๙ E ๒๑๕๗๒๓๕ N พิกัดสิ้นสุด ๐๖๓๐๐๗๐ E ๒๑๕๗๑๔๓ N	-	-	-	๓๑๐,๐๐๐	-	๑ สาย	ผู้ใช้รถและ ถนนมีความ ปลอดภัยใน ชีวิตและ ทรัพย์สิน	กองช่าง
๕๘	โครงการขยายไหล่ทาง คสล. หมู่ที่ ๙ ( บริเวณหน้าบ้าน ดต. ประยูร - สามแยกบ้าน นายสำราญ )	เพื่อให้การ สัญจรเป็นไป ด้วยความ สะดวกและ ปลอดภัย	ขยายไหล่ทาง คสล. หมู่ที่ ๙ ( บริเวณ หน้าบ้าน ดต.ประยูร - สามแยกบ้าน นายสำราญ ) ขนาดกว้างเฉลี่ย ๑.๔๔ ม. ยาวรวม ๓๓๔.๐๐ ม. หน้า ๐.๑๒ ม. หรือมีพื้นที่ใช้สอยไม่น้อยกว่า ๔๘๐.๙๖ ตร.ม. รายละเอียดตาม แบบแปลนของเทศบาลตำบลเวียง พิกัดเริ่มต้น ๐๖๓๙๖๓๓ E ๒๑๕๖๑๔๗ N พิกัดสิ้นสุด ๐๖๓๙๓๐๑ E ๒๑๕๖๑๗๘ N	-	๒๖๐,๐๐๐	-	-	-	๑ สาย	ผู้ใช้รถและ ถนนมีความ ปลอดภัยใน ชีวิตและ ทรัพย์สิน	กองช่าง

ที่	โครงการ	วัตถุประสงค์	เป้าหมาย (ผลผลิตของโครงการ)	งบประมาณ					ตัวชี้วัด (KPI)	ผลที่คาดว่าจะได้รับ	หน่วยงาน รับผิดชอบหลัก
				๒๕๖๖ (บาท)	๒๕๖๗ (บาท)	๒๕๖๘ (บาท)	๒๕๖๙ (บาท)	๒๕๗๐ (บาท)			
๕๙	โครงการขยายไหล่ทาง คสล. หมู่ที่ ๙ ( บริเวณหน้าโรงน้ำดื่ม - สามแยกบ้านนาย สำราญ )	เพื่อให้การ สัญจรเป็นไป ด้วยความ สะดวกและ ปลอดภัย	ขยายไหล่ทาง คสล. หมู่ที่ ๙ ( บริเวณ หน้าโรงน้ำดื่ม - สามแยกบ้านนาย สำราญ ) ขนาดกว้างเฉลี่ย ๑.๘๔ ม. ยาวรวม ๓๓๔.๐๐ ม. หน้า ๐.๑๒ ม. หรือมีพื้นที่ใช้สอยไม่น้อยกว่า ๖๑๔.๕๖ ตร.ม. รายละเอียดตามแบบแปลนของ เทศบาลตำบลเวียง พิกัดเริ่มต้น ๐๖๓๙๖๓๓ E ๒๑๕๖๑๔๗ N พิกัดสิ้นสุด ๐๖๓๙๓๐๑ E ๒๑๕๖๑๗๘ N	-	๓๓๐,๐๐๐	-	-	-	๑ สาย	ผู้ใช้รถและ ถนนมีความ ปลอดภัยใน ชีวิตและ ทรัพย์สิน	กองช่าง
๖๐	โครงการขยายไหล่ทาง คสล. หมู่ที่ ๙ ( บริเวณอาคาร อเนกประสงค์ บ.ดอน แก้ว - สามแยกดอน ไชย )	เพื่อให้การ สัญจรเป็นไป ด้วยความ สะดวกและ ปลอดภัย	ขยายไหล่ทาง คสล. หมู่ที่ ๙ ( บริเวณ อาคารอเนกประสงค์ บ.ดอนแก้ว - สาม แยกดอนไชย ) ขนาดกว้างเฉลี่ย ๑.๔๒ ม. ยาวรวม ๒๓๐.๐๐ ม. หน้า ๐.๑๒ ม. หรือมีพื้นที่ใช้สอยไม่น้อยกว่า ๓๒๖.๖๐ ตร.ม. รายละเอียดตามแบบ แปลนของเทศบาลตำบลเวียง พิกัดเริ่มต้น ๐๖๓๙๖๒๙ E ๒๑๕๖๓๐๒ N พิกัดสิ้นสุด ๐๖๓๙๕๒๖ E ๒๑๕๖๕๓๐ N	-	๑๘๐,๐๐๐	-	-	-	๑ สาย	ผู้ใช้รถและ ถนนมีความ ปลอดภัยใน ชีวิตและ ทรัพย์สิน	กองช่าง

ที่	โครงการ	วัตถุประสงค์	เป้าหมาย (ผลผลิตของโครงการ)	งบประมาณ					ตัวชี้วัด (KPI)	ผลที่คาดว่าจะได้รับ	หน่วยงาน รับผิดชอบหลัก
				๒๕๖๖ (บาท)	๒๕๖๗ (บาท)	๒๕๖๘ (บาท)	๒๕๖๙ (บาท)	๒๕๗๐ (บาท)			
๖๑	โครงการขยายไหล่ทาง คสล. หมู่ที่ ๙ ( บริเวณหน้าบ้านนาย ทรัพย์ - สามแยกดอน ไชย )	เพื่อให้การ สัญจรเป็นไป ด้วยความ สะดวกและ ปลอดภัย	ขยายไหล่ทาง คสล. หมู่ที่ ๙ ( บริเวณหน้า บ้านนายทรัพย์ - สามแยกดอนไชย ) <b>ช่วงที่ ๑</b> กว้างเฉลี่ย ๑.๔๖ ม. ยาวรวม ๒๒.๐๐ ม. หนา ๐.๑๒ ม. หรือมีพื้นที่ใช้ สอยไม่น้อยกว่า ๓๒.๑๒ ตร.ม. <b>ช่วงที่ ๒</b> กว้างเฉลี่ย ๑.๔๒ ม. ยาวรวม ๑๑๙.๐๐ ม. หนา ๐.๑๒ ม. หรือมีพื้นที่ ใช้สอยไม่น้อยกว่า ๑๖๘.๙๘ ตร.ม. พิกัดเริ่มต้น ๐๖๓๙๖๒๙ E ๒๑๕๖๓๐๒ N พิกัดสิ้นสุด ๐๖๓๙๕๒๖ E ๒๑๕๖๕๓๐ N	-	๑๑๐,๐๐๐	-	-	-	๑ สาย	ผู้ใช้รถและ ถนนมีความ ปลอดภัยใน ชีวิตและ ทรัพย์สิน	กองช่าง
๖๒	โครงการก่อสร้างถนน คสล. หมู่ที่ ๙ ( บริเวณซอยหลังบ้าน นายช่วย ยาโน )	เพื่อให้การ สัญจรเป็นไป ด้วยความ สะดวกและ ปลอดภัย	ก่อสร้างถนน คสล. หมู่ที่ ๙ ( บริเวณซอย หลังบ้านนายช่วย ยาโน ) ขนาดกว้าง ๔.๐๐ ม. ยาวรวม ๑๑๘.๐๐ ม. หนา ๐.๑๕ ม. หรือมีพื้นที่ใช้สอยไม่น้อยกว่า ๔๗๒.๐๐ ตร.ม. รายละเอียดตามแบบ แปลนของเทศบาลตำบลเวียง พิกัดเริ่มต้น ๐๖๓๙๔๙๒ E ๒๑๕๕๙๘๖ N พิกัดสิ้นสุด ๐๖๓๙๔๔๓ E ๒๑๕๖๐๖๖ N	-	-	๓๐๐,๐๐๐	-	-	๑ สาย	ผู้ใช้รถและ ถนนมีความ ปลอดภัยใน ชีวิตและ ทรัพย์สิน	กองช่าง

ที่	โครงการ	วัตถุประสงค์	เป้าหมาย (ผลผลิตของโครงการ)	งบประมาณ					ตัวชี้วัด (KPI)	ผลที่คาดว่าจะได้รับ	หน่วยงาน รับผิดชอบหลัก
				๒๕๖๖ (บาท)	๒๕๖๗ (บาท)	๒๕๖๘ (บาท)	๒๕๖๙ (บาท)	๒๕๗๐ (บาท)			
๖๓	โครงการก่อสร้างถนน คสล. หมู่ที่ ๙ ( บริเวณน่านางสำเภา )	เพื่อให้การ สัญจรเป็นไป ด้วยความ สะดวกและ ปลอดภัย	ก่อสร้างถนน คสล. หมู่ที่ ๙ ( บริเวณน่านาง สำเภา ) ขนาดกว้าง ๔.๐๐ ม. ยาวรวม ๑๓.๐๐ ม. หนา ๐.๑๕ ม. หรือมีพื้นที่ใช้ สอยไม่น้อยกว่า ๕๒.๐๐ ตร.ม. รายละเอียด ตามแบบแปลนของเทศบาลตำบลเวียง พิกัดเริ่มต้น ๐๖๓๐๐๓๕ E ๒๑๕๖๙๑๗ N พิกัดสิ้นสุด ๐๖๓๐๐๓๒ E ๒๑๕๖๙๓๐ N	-	-	-	๔๐,๐๐๐	-	๑ สาย	ผู้ใช้รถและ ถนนมีความ ปลอดภัยใน ชีวิตและ ทรัพย์สิน	กองช่าง
๖๔	โครงการก่อสร้างถนน คสล. หมู่ที่ ๙ ( สายวังถ้ำ )	เพื่อให้การ สัญจรเป็นไป ด้วยความ สะดวกและ ปลอดภัย	ก่อสร้างถนน คสล. หมู่ที่ ๙ ( สายวังถ้ำ ) <b>ช่วงที่ ๑ ดำเนินการ ปี ๒๕๖๙</b> ขนาดกว้าง ๔.๐๐ ม. ยาวรวม ๒๕๓.๕๐ ม. หนา ๐.๑๕ ม. หรือมีพื้นที่ใช้สอยไม่น้อย กว่า ๑,๐๑๔.๐๐ ตร.ม. <b>ช่วงที่ ๒ ดำเนินการ ปี ๒๕๗๐</b> ขนาดกว้าง ๔.๐๐ ม. ยาวรวม ๒๕๓.๕๐ ม. หนา ๐.๑๕ ม. หรือมีพื้นที่ใช้สอยไม่น้อย กว่า ๑,๐๑๔.๐๐ ตร.ม. รายละเอียดตาม แบบแปลนของเทศบาลตำบลเวียง พิกัดเริ่มต้น ๐๖๔๐๐๐๑ E ๒๑๕๖๒๙๗ N พิกัดสิ้นสุด ๐๖๔๐๑๕๕ E ๒๑๕๖๐๔๖ N	-	-	-	๖๓๕,๐๐๐	๖๓๕,๐๐๐	๑ สาย	ผู้ใช้รถและ ถนนมีความ ปลอดภัยใน ชีวิตและ ทรัพย์สินและ สะดวกต่อการ ขนส่งผลผลิต ทางการ เกษตร	กองช่าง

ที่	โครงการ	วัตถุประสงค์	เป้าหมาย (ผลผลิตของโครงการ)	งบประมาณ					ตัวชี้วัด (KPI)	ผลที่คาดว่าจะได้รับ	หน่วยงาน รับผิดชอบหลัก
				๒๕๖๖ (บาท)	๒๕๖๗ (บาท)	๒๕๖๘ (บาท)	๒๕๖๙ (บาท)	๒๕๗๐ (บาท)			
๖๕	โครงการปรับปรุง ถนนดินลูกรัง หมู่ที่ ๑๐ (สายโชคเก่าคำ)	เพื่อให้ ประชาชนได้มี ถนนเข้าสู่ พื้นที่ การเกษตร	โครงการ ปรับปรุงถนนดินลูกรัง หมู่ที่ ๑๐ (สายโชคเก่าคำ) ขนาดกว้างเฉลี่ย ๓.๐๐ ม. ยาวรวม ๔๘๙.๐๐ ม. หนาเฉลี่ย ๐.๑๕ ม. หรือมี พื้นที่ใช้สอยไม่น้อยกว่า ๑,๔๖๗.๐๐ ตร.ม. รายละเอียดตามแบบแปลนของเทศบาล ตำบลเวียง พิกัดเริ่มต้น ๐๖๔๒๔๓๐ E ๒๑๕๕๕๗๔ N พิกัดสิ้นสุด ๐๖๔๑๙๖๒ E ๒๑๕๕๕๔๔ N	๕๐,๐๐๐	-	-	-	-	๑ สาย	ประชาชนได้มี ถนนเข้าสู่ พื้นที่ การเกษตร	กองช่าง
๖๖	โครงการปรับปรุง ถนนลูกรัง หมู่ที่ ๑๐ (บริเวณข้างสวนนาย อินสม - ก้อดปู่เงิน)	เพื่อให้ ประชาชนได้มี ถนนเข้าสู่ พื้นที่ การเกษตร	ปรับปรุงถนนลูกรัง หมู่ที่ ๑๐ (บริเวณข้าง สวนนายอินสม - ก้อดปู่เงิน) ขนาดกว้าง เฉลี่ย ๔.๐๐ ม. ยาวรวม ๔๙๒.๐๐ ม. หนาเฉลี่ย ๐.๑๕ ม. หรือมีพื้นที่ใช้สอยไม่ น้อยกว่า ๑,๙๖๘.๐๐ ตร.ม. รายละเอียด ตามแบบแปลนของเทศบาลตำบลเวียง พิกัดเริ่มต้น ๐๖๔๒๓๗๖ E ๒๑๕๕๗๔๓ N พิกัดสิ้นสุด ๐๖๔๑๗๗๗ E ๒๑๕๕๖๔๑ N	-	๗๐,๐๐๐	-	-	-	๑ สาย	ประชาชนได้มี ถนนเข้าสู่ พื้นที่ การเกษตร	กองช่าง

ที่	โครงการ	วัตถุประสงค์	เป้าหมาย (ผลผลิตของโครงการ)	งบประมาณ					ตัวชี้วัด (KPI)	ผลที่คาดว่าจะได้รับ	หน่วยงาน รับผิดชอบหลัก
				๒๕๖๖ (บาท)	๒๕๖๗ (บาท)	๒๕๖๘ (บาท)	๒๕๖๙ (บาท)	๒๕๗๐ (บาท)			
๖๗	โครงการก่อสร้างถนน คสล. หมู่ที่ ๑๐ ( บริเวณสวนนายจอน - สวนนายสมหมาย )	เพื่อให้การสัญจรเป็นไปด้วยความสะดวกและปลอดภัย	ก่อสร้างถนน คสล. หมู่ที่ ๑๐ ( บริเวณสวนนายจอน - สวนนายสมหมาย ) ขนาดกว้าง ๔.๐๐ ม. ยาวรวม ๖๔๑.๐๐ ม. หนา ๐.๑๕ ม. หรือมีพื้นที่ใช้สอยไม่น้อยกว่า ๒,๕๖๔.๐๐ ตร.ม. รายละเอียดตามแบบแปลนของเทศบาลตำบลเวียงพิกัดเริ่มต้น ๐๖๔๒๓๒๘ E ๒๑๕๕๘๘๗ N พิกัดสิ้นสุด ๐๖๔๒๕๖๒ E ๒๑๕๕๓๖๐ N	-	๑,๖๑๐,๐๐๐	-	-	-	๑ สาย	ผู้ใช้รถและถนนมีความปลอดภัยในชีวิตและทรัพย์สินและสะดวกต่อการขนส่งผลผลิตทางการเกษตร	กองช่าง
๖๘	โครงการปรับปรุงถนนดินลูกรัง หมู่ที่ ๑๐ ( สายท่าโองนก - หุ้งโซค )	เพื่อให้ประชาชนได้มีถนนเข้าสู่พื้นที่การเกษตร	ปรับปรุงถนนดินลูกรัง หมู่ที่ ๑๐ ( สายท่าโองนก - หุ้งโซค ) ขนาดกว้างเฉลี่ย ๔.๐๐ ม. ยาวรวม ๒๐๗.๐๐ ม. หนาเฉลี่ย ๐.๑๕ ม. หรือมีพื้นที่ใช้สอยไม่น้อยกว่า ๘๒๘.๐๐ ตร.ม. รายละเอียดตามแบบแปลนของเทศบาลตำบลเวียงพิกัดเริ่มต้น ๐๖๔๒๒๔๑ E ๒๑๕๔๔๖๘ N พิกัดสิ้นสุด ๐๖๔๒๐๔๕ E ๒๑๕๔๔๒๑ N	-	-	๓๐,๐๐๐	-	-	๑ สาย	ประชาชนได้มีถนนเข้าสู่พื้นที่การเกษตร	กองช่าง

ที่	โครงการ	วัตถุประสงค์	เป้าหมาย (ผลผลิตของโครงการ)	งบประมาณ					ตัวชี้วัด (KPI)	ผลที่คาดว่าจะได้รับ	หน่วยงาน รับผิดชอบหลัก
				๒๕๖๖ (บาท)	๒๕๖๗ (บาท)	๒๕๖๘ (บาท)	๒๕๖๙ (บาท)	๒๕๗๐ (บาท)			
๖๙	โครงการก่อสร้างถนน คสล. หมู่ที่ ๑๐ ( บริเวณสวนนาย แทน - สวนนายยศ )	เพื่อให้การ สัญจรเป็นไป ด้วยความ สะดวกและ ปลอดภัย	ก่อสร้างถนน คสล. หมู่ที่ ๑๐ ( บริเวณสวนนายแทน - สวนนายยศ ) ขนาดกว้าง ๔.๐๐ ม. ยาวรวม ๔๖๕.๐๐ ม. หนา ๐.๑๕ ม. หรือมีพื้นที่ใช้สอยไม่น้อยกว่า ๑,๘๖๐.๐๐ ตร.ม. รายละเอียดตามแบบแปลนของเทศบาลตำบลเวียงพิกิตเริ่มต้น ๐๖๔๓๒๒๗ E ๒๑๕๕๒๘๙ N พิกิตสิ้นสุด ๐๖๔๓๑๑๘ E ๒๑๕๕๕๒๖ N	-	-	-	-	๑,๑๗๐,๐๐๐	๑ สาย	ผู้ใช้รถและถนนมีความปลอดภัยในชีวิตและทรัพย์สินและสะดวกต่อการขนส่งผลผลิตทางการเกษตร	กองช่าง
๗๐	ก่อสร้างถนน คอนกรีตเสริมเหล็ก (ข้างโรงฆ่าสัตว์) บ้าน ปี่ หมู่ที่ ๑ ตำบลเวียง	เพื่อแก้ไขปัญหา การสัญจรของ ราษฎร	ก่อสร้างถนน คสล. (ข้างโรงฆ่าสัตว์) บ้านปี่ หมู่ที่ ๑ ตำบลเวียง ขนาดกว้าง ๔.๐๐ เมตร ยาว ๓๘๐.๐๐ เมตร หนา ๐.๑๕ เมตร หรือมีพื้นที่ใช้สอยไม่น้อยกว่า ๑,๕๒๐.๐๐ ตารางเมตร พิกิตเริ่มต้น : ๐๖๔๐๔๓๕ , ๒๑๕๖๐๕๖ พิกิตสิ้นสุด : ๐๖๔๐๕๖๕ , ๒๑๕๕๗๐๕	-	-	๘๘๔,๐๐๐	-	-	๑ สาย	สามารถแก้ไข ปัญหาการ สัญจรของ ราษฎรได้	กองช่าง

ที่	โครงการ	วัตถุประสงค์	เป้าหมาย (ผลผลิตของโครงการ)	งบประมาณ					ตัวชี้วัด (KPI)	ผลที่คาดว่าจะได้รับ	หน่วยงาน รับผิดชอบหลัก
				๒๕๖๖ (บาท)	๒๕๖๗ (บาท)	๒๕๖๘ (บาท)	๒๕๖๙ (บาท)	๒๕๗๐ (บาท)			
๗๑	ก่อสร้างถนน คอนกรีตเสริมเหล็ก (บริเวณซอย ๑๖) บ้านเวียง หมู่ที่ ๖ ตำบลเวียง	เพื่อแก้ไขปัญหาการสัญจรของราษฎร	ก่อสร้างถนน คสล. (บริเวณซอย ๑๖) บ้านเวียง หมู่ที่ ๖ ตำบลเวียง ขนาดกว้าง ๔.๐๐ เมตร ยาวรวม ๑๐๗.๐๐ เมตร หนา ๐.๑๕ เมตร หรือมีพื้นที่ใช้สอยไม่น้อยกว่า ๔๒๘.๐๐ ตารางเมตร พิกัดเริ่มต้น : ๐๖๓๘๔๘๒ , ๒๑๕๗๐๑๕ พิกัดสิ้นสุด : ๐๖๓๘๕๕๓ , ๒๑๕๖๙๓๗	-	-	๒๔๘,๐๐๐	-	-	๑ สาย	สามารถแก้ไขปัญหาการสัญจรของราษฎรได้	กองช่าง
๗๒	ก่อสร้างถนน คอนกรีตเสริมเหล็ก (สายประปาหมู่บ้าน) บ้านเวียง หมู่ที่ ๖ ตำบลเวียง	เพื่อแก้ไขปัญหาการสัญจรของราษฎร	ก่อสร้างถนน คสล. (สายประปาหมู่บ้าน) บ้านเวียง หมู่ที่ ๖ ตำบลเวียง ขนาดกว้าง ๔.๐๐ เมตร ยาว ๒๑๐.๐๐ เมตร หนา ๐.๑๕ เมตร หรือมีพื้นที่ใช้สอยไม่น้อยกว่า ๘๔๐.๐๐ ตารางเมตร พิกัดเริ่มต้น : ๐๖๓๘๙๙๑ , ๒๑๕๗๕๐๙ พิกัดสิ้นสุด : ๐๖๓๙๑๔๙ , ๒๑๕๗๓๘๑	-	-	-	๔๘๘,๐๐๐	-	๑ สาย	สามารถแก้ไขปัญหาการสัญจรของราษฎรได้	กองช่าง

ที่	โครงการ	วัตถุประสงค์	เป้าหมาย (ผลผลิตของโครงการ)	งบประมาณ					ตัวชี้วัด (KPI)	ผลที่คาดว่าจะได้รับ	หน่วยงาน รับผิดชอบหลัก
				๒๕๖๖ (บาท)	๒๕๖๗ (บาท)	๒๕๖๘ (บาท)	๒๕๖๙ (บาท)	๒๕๗๐ (บาท)			
๗๓	ลงดินลูกรังบดอัดแน่น (บริเวณนายนายสมุท ละครม้าย) บ้านเวียง หมู่ที่ ๖ ตำบลเวียง	เพื่อแก้ไขปัญหาการสัญจรของราษฎร	ลงดินลูกรังบดอัดแน่น (บริเวณนายนายสมุท ละครม้าย) บ้านเวียง หมู่ที่ ๖ ตำบลเวียง ขนาดกว้างเฉลี่ย ๔.๐๐ เมตร หนาเฉลี่ย ๐.๒๐ เมตร ยาวรวม ๖๕๒.๐๐ เมตร หรือมีพื้นที่ใช้สอยไม่น้อยกว่า ๒,๖๐๘.๐๐ ตารางเมตร พิกัดเริ่มต้น : ๐๖๓๙๓๐๗ , ๒๑๕๗๖๗๗ พิกัดสิ้นสุด : ๐๖๓๙๑๐๐ , ๒๑๕๘๐๙๔	-	-	๑๖๐,๐๐๐	-	-	๑ แห่ง	สามารถแก้ไขปัญหาการสัญจรเข้าสู่พื้นที่การเกษตรได้	กองช่าง
๗๔	ก่อสร้างถนนคอนกรีตเสริมเหล็ก (บริเวณนายนายนาวถึงนาอาจารย์บริบูรณ์) บ้านดอนไชย หมู่ที่ ๘ ตำบลเวียง	เพื่อแก้ไขปัญหาการสัญจรของราษฎร	ก่อสร้างถนน คสล. (บริเวณนายนายนาวถึงนาอาจารย์บริบูรณ์) บ้านดอนไชย หมู่ที่ ๘ ตำบลเวียง ขนาดกว้าง ๔.๐๐ เมตร ยาว ๔๕.๐๐ เมตร หนา ๐.๑๕ เมตร พิกัดเริ่มต้น : ๐๖๓๙๕๕๑ , ๒๑๕๗๔๖๘ พิกัดสิ้นสุด : ๐๖๓๙๕๒๐ , ๒๑๕๗๕๐๙	-	๑๐๔,๐๐๐	-	-	-	๑ สาย	สามารถแก้ไขปัญหาการสัญจรของราษฎรได้	กองช่าง

ที่	โครงการ	วัตถุประสงค์	เป้าหมาย (ผลผลิตของโครงการ)	งบประมาณ					ตัวชี้วัด (KPI)	ผลที่คาดว่าจะได้รับ	หน่วยงาน รับผิดชอบหลัก
				๒๕๖๖ (บาท)	๒๕๖๗ (บาท)	๒๕๖๘ (บาท)	๒๕๖๙ (บาท)	๒๕๗๐ (บาท)			
๗๕	ก่อสร้างสะพานคอนกรีตเสริมเหล็ก (บริเวณข้างบ้านนางพิศมร ภาหกล้า) บ้านดอนไชย หมู่ที่ ๘ ตำบลเวียง	เพื่อแก้ไขปัญหาการสัญจรของราษฎร	ก่อสร้างสะพาน คสล. (บริเวณข้างบ้านนางพิศมร ภาหกล้า) บ้านดอนไชย หมู่ที่ ๘ ตำบลเวียง ขนาดกว้าง ๔.๐๐ เมตร ยาว ๗.๐๐ เมตร พิกัด : ๐๖๓๙๔๘๘ , ๒๑๕๗๐๘๓	๑,๐๕๐,๐๐๐	-	-	-	-	๑ แห่ง	สามารถแก้ไขปัญหาการสัญจรของราษฎรได้	กองช่าง
๗๖	ก่อสร้างถนนคอนกรีตเสริมเหล็ก (บริเวณสายวังถ้ำ) บ้านดอนแก้ว หมู่ที่ ๙ ตำบลเวียง	เพื่อแก้ไขปัญหาการสัญจรของราษฎร	ก่อสร้างถนน คสล. (บริเวณสายวังถ้ำ) บ้านดอนแก้ว หมู่ที่ ๙ ตำบลเวียง ขนาดกว้าง ๔.๐๐ เมตร ยาว ๒๖๒.๐๐ เมตร หนา ๐.๑๕ เมตร พิกัดเริ่มต้น : ๐๖๓๙๙๗๒ , ๒๑๕๖๑๕๒ พิกัดสิ้นสุด : ๐๖๔๐๑๕๐ , ๒๑๕๖๐๔๙	-	๖๐๙,๐๐๐	-	-	-	๑ สาย	สามารถแก้ไขปัญหาการสัญจรของราษฎรได้	กองช่าง

ที่	โครงการ	วัตถุประสงค์	เป้าหมาย (ผลผลิตของโครงการ)	งบประมาณ					ตัวชี้วัด (KPI)	ผลที่คาดว่าจะได้รับ	หน่วยงาน รับผิดชอบหลัก
				๒๕๖๖ (บาท)	๒๕๖๗ (บาท)	๒๕๖๘ (บาท)	๒๕๖๙ (บาท)	๒๕๗๐ (บาท)			
๗๗	ขยายไหล่ทาง ถนนคอนกรีตเสริมเหล็ก (บริเวณหน้าบ้าน นายณรงค์ศักดิ์ ช่างเก็บ ถึงสามแยกหน้าบ้านนายสำราญ ทองทา) บ้านดอนแก้ว หมู่ที่ ๙ ตำบลเวียง	เพื่อแก้ไขปัญหาการสัญจรของราษฎร	ปรับปรุงถนน คสล. (บริเวณหน้าบ้านนายณรงค์ศักดิ์ ช่างเก็บ ถึงสามแยกหน้าบ้านนายสำราญ ทองทา) บ้านดอนแก้ว หมู่ที่ ๙ ตำบลเวียง กว้างเฉลี่ย ๑.๐๐ เมตร ยาว ๒๒๕.๐๐ เมตร หนา ๐.๑๕ เมตร พิกัดเริ่มต้น : ๐๖๓๙๕๘๙ , ๒๑๕๕๕๙๒๑ พิกัดสิ้นสุด : ๐๖๓๙๖๓๕ , ๒๑๕๖๑๔๙	-	๑๓๔,๐๐๐	-	-	-	๑ สาย	สามารถแก้ไขปัญหาการสัญจรของราษฎรได้	กองช่าง

ที่	โครงการ	วัตถุประสงค์	เป้าหมาย (ผลผลิตของโครงการ)	งบประมาณ					ตัวชี้วัด (KPI)	ผลที่คาดว่าจะได้รับ	หน่วยงาน รับผิดชอบหลัก
				๒๕๖๖ (บาท)	๒๕๖๗ (บาท)	๒๕๖๘ (บาท)	๒๕๖๙ (บาท)	๒๕๗๐ (บาท)			
๗๘	โครงการปรับปรุงถนน ดินลูกรัง หมู่ที่ ๑ (สาย ทุ่งหลวง – ทุ่งปี่)	เพื่อให้การสัญจร เป็นไปด้วยความ สะดวกและ ปลอดภัย	ปรับปรุงถนนดินลูกรัง กว้างเฉลี่ย ๔.๐๐ ม. ยาวรวม ๔๒๕.๐๐ ม. หนาเฉลี่ย ๐.๑๕ ม. หรือมีพื้นที่ใช้สอยไม่ น้อยกว่า ๑,๗๐๐.๐๐ ตร.ม.	๘๐,๐๐๐	-	-	-	-	ขนาดของ ถนน	ผู้ใช้รถและ ถนนมีความ ปลอดภัยใน ชีวิตและ ทรัพย์สิน	กองช่าง
๗๙	โครงการก่อสร้างถนน คอนกรีตเสริมเหล็ก หมู่ ที่ ๖ (สายร่องกลาง)	เพื่อให้การสัญจร เป็นไปด้วยความ สะดวกและ ปลอดภัย	ก่อสร้างถนนคอนกรีต เสริมเหล็กขนาดกว้าง ๔.๐๐ ม. ยาว ๓๗๕.๐๐ ม. หนา ๐.๑๕ ม.	๙๕๐,๐๐๐	-	-	-	-	ขนาดของ ถนน	ผู้ใช้รถและ ถนนมีความ ปลอดภัยใน ชีวิตและ ทรัพย์สิน	กองช่าง
๘๐	โครงการปรับปรุงถนน ดินลูกรัง หมู่ที่ ๑๐ (สายทุ่งโน – ทุ่งปี่)	เพื่อให้การสัญจร เป็นไปด้วยความ สะดวกและ ปลอดภัย	ปรับปรุงถนนดินลูกรัง กว้างเฉลี่ย ๔.๐๐ ม. ยาวรวม ๓๔๐.๐๐ ม. หนาเฉลี่ย ๐.๑๕ ม. หรือมีพื้นที่ใช้สอยไม่ น้อยกว่า ๑,๓๖๐.๐๐ ตร.ม.	๖๔,๐๐๐	-	-	-	-	ขนาดของ ถนน	ผู้ใช้รถและ ถนนมีความ ปลอดภัยใน ชีวิตและ ทรัพย์สิน	กองช่าง

ที่	โครงการ	วัตถุประสงค์	เป้าหมาย (ผลผลิตของโครงการ)	งบประมาณ					ตัวชี้วัด (KPI)	ผลที่คาดว่าจะได้รับ	หน่วยงาน รับผิดชอบหลัก
				๒๕๖๖ (บาท)	๒๕๖๗ (บาท)	๒๕๖๘ (บาท)	๒๕๖๙ (บาท)	๒๕๗๐ (บาท)			
๘๑	โครงการวางท่อระบายน้ำ คสล. หมู่ที่ ๑ (บริเวณหลังวัดปี่)	เพื่อลดปัญหาน้ำท่วมขัง	วางท่อระบายน้ำ คสล. หมู่ที่ ๑ (บริเวณหลังวัดปี่) ขนาด Ø ๑.๒๐ ม.ยาวรวมไม่น้อยกว่า ๔๙.๐๐ ม. รายละเอียดตามแบบแปลนของเทศบาลตำบลเวียงพิกัตเริ่มต้น ๐๖๔๑๒๔๗ E ๒๑๕๕๕๘๑๕ N สิ้นสุด ๐๖๔๑๒๐๔ E ๒๑๕๕๕๘๓๖ N	๔๐๐,๐๐๐	-	-	-	-	๑ แห่ง	แก้ปัญหาความเดือดร้อนเรื่องน้ำท่วมขังในหมู่บ้านได้รับการแก้ไข	กองช่าง
๘๒	โครงการก่อสร้างวางระบายน้ำ คสล. หมู่ที่ ๑ (บริเวณหน้าบ้านนายย้าย - ตลาดสดบ้านปี่)	เพื่อแก้ปัญหาน้ำท่วมขัง	ก่อสร้างวางระบายน้ำ คสล. บ้านปี่ หมู่ที่ ๑ (บริเวณหน้าบ้านนายย้าย - ตลาดสดบ้านปี่) ขนาดกว้าง ๐.๗๐ ม. ยาว ๘๗.๐๐ ม. ลึกเฉลี่ย ๐.๓๕ ม. รายละเอียดตามแบบแปลนของเทศบาลตำบลเวียงเริ่มต้น ๐๖๔๑๒๖๖ E ๒๑๕๕๖๐๑ N สิ้นสุด ๐๖๔๑๔๗๓ E ๒๑๕๕๗๑๓ N	-	๒๘๐,๐๐๐	-	-	-	๑ แห่ง	ปัญหาความเดือดร้อนเรื่องน้ำท่วมขังในหมู่บ้านได้รับการแก้ไข	กองช่าง

ที่	โครงการ	วัตถุประสงค์	เป้าหมาย (ผลผลิตของโครงการ)	งบประมาณ					ตัวชี้วัด (KPI)	ผลที่คาดว่าจะได้รับ	หน่วยงาน รับผิดชอบหลัก
				๒๕๖๖ (บาท)	๒๕๖๗ (บาท)	๒๕๖๘ (บาท)	๒๕๖๙ (บาท)	๒๕๗๐ (บาท)			
๘๓	โครงการก่อสร้างรางระบายน้ำ คสล. หมู่ที่ ๑ (บริเวณหน้าบ้านนายย้าย - หน้าบ้านนายพัด )	เพื่อแก้ปัญหา น้ำท่วมขัง	โครงการก่อสร้างรางระบายน้ำ คสล. หมู่ที่ ๑ ( บริเวณหน้าบ้านนายย้าย - หน้าบ้านนายพัด ) ขนาดกว้าง ๐.๗๐ ม. ยาว ๑๒๖.๐๐ ม. ลึกเฉลี่ย ๐.๕๐ ม. รายละเอียดตามแบบแปลนของ เทศบาลตำบลเวียง เริ่มต้น ๐๖๔๑๔๗๗ E ๒๑๕๕๗๐๘ N สิ้นสุด ๐๖๔๑๕๕๒ E ๒๑๕๕๖๒๖ N	-	๔๕๐,๐๐๐	-	-	-	๑ แห่ง	ปัญหาความ เดือดร้อนเรื่อง น้ำท่วมขังใน หมู่บ้านได้รับการ แก้ไข	กองช่าง
๘๔	โครงการก่อสร้างรางระบายน้ำ คสล. หมู่ที่ ๑ ( บริเวณหน้าบ้านนางยวง - ตลาดสดบ้านปี่ )	เพื่อแก้ปัญหา น้ำท่วมขัง	ก่อสร้างรางระบายน้ำ คสล. หมู่ที่ ๑ ( บริเวณหน้าบ้านนางยวง - ตลาดสดบ้านปี่) ขนาด กว้าง ๐.๗๐ ม. ยาว ๔๕.๐๐ ม. ลึกเฉลี่ย ๐.๕๐ ม. รายละเอียดตามแบบแปลนของ เทศบาลตำบลเวียง เริ่มต้น ๐๖๔๑๓๓๔ E ๒๑๕๕๗๒๗ N สิ้นสุด ๐๖๔๑๓๕๐ E ๒๑๕๕๗๒๖ N	-	๑๖๐,๐๐๐	-	-	-	๑ แห่ง	ปัญหาความ เดือดร้อนเรื่อง น้ำท่วมขังใน หมู่บ้านได้รับการ แก้ไข	กองช่าง

ที่	โครงการ	วัตถุประสงค์	เป้าหมาย (ผลผลิตของโครงการ)	งบประมาณ					ตัวชี้วัด (KPI)	ผลที่คาดว่าจะได้รับ	หน่วยงาน รับผิดชอบหลัก
				๒๕๖๖ (บาท)	๒๕๖๗ (บาท)	๒๕๖๘ (บาท)	๒๕๖๙ (บาท)	๒๕๗๐ (บาท)			
๘๕	โครงการวางท่อระบายน้ำ คสล. หมู่ที่ ๑ ( บริเวณหน้าบ้านนางวอน - ซ้ำงบ้านนายสูงมงคล )	เพื่อลดปัญหา น้ำท่วมขัง	วางท่อระบายน้ำ คสล. บ้าน หมู่ที่ ๑ ( บริเวณหน้าบ้านนางวอน - ซ้ำง บ้านนายสูงมงคล ) ขนาดวางท่อระบายน้ำ คสล. ขนาด Ø ๐.๖๐ ม. ยาวรวมไม่น้อยกว่า ๑๗๓.๐๐ ม. รายละเอียดตามแบบแปลน ของเทศบาลตำบลเวียง เริ่มต้น ๐๖๔๐๗๙๗ E ๒๑๕๕๘๑๔ N สิ้นสุด ๐๖๔๐๗๙๐ E ๒๑๕๕๘๒๔ N	-	๔๓๐,๐๐๐	-	-	-	๑ แห่ง	ปัญหาความ เดือดร้อนเรื่อง น้ำท่วมขังใน หมู่บ้านได้รับการ แก้ไข	กองช่าง
๘๖	โครงการก่อสร้างรางระบาย น้ำ คสล. หมู่ที่ ๑ ( บริเวณหน้าบ้านนาย อำนาจ - หน้าบ้านนาง จันทร์เป็ง )	เพื่อแก้ปัญหา น้ำท่วมขัง	ก่อสร้างรางระบายน้ำ คสล. บ้าน หมู่ที่ ๑ ( บริเวณหน้าบ้านนายอำนาจ - หน้าบ้านนางจันทร์เป็ง ) ขนาด กว้าง ๐.๗๐ ม. ยาว ๑๒๘.๐๐ ม. ลึกเฉลี่ย ๐.๕๐ ม. รายละเอียดตามแบบแปลนของ เทศบาลตำบลเวียง เริ่มต้น ๐๖๔๑๓๕๕ E ๒๑๕๕๗๘๙ N สิ้นสุด ๐๖๔๑๒๕๒ E ๒๑๕๕๘๓๒ N	-	-	๔๕๐,๐๐๐	-	-	๑ แห่ง	ปัญหาความ เดือดร้อนเรื่อง น้ำท่วมขังใน หมู่บ้านได้รับการ แก้ไข	กองช่าง

ที่	โครงการ	วัตถุประสงค์	เป้าหมาย (ผลผลิตของโครงการ)	งบประมาณ					ตัวชี้วัด (KPI)	ผลที่คาดว่าจะได้รับ	หน่วยงาน รับผิดชอบหลัก
				๒๕๖๖ (บาท)	๒๕๖๗ (บาท)	๒๕๖๘ (บาท)	๒๕๖๙ (บาท)	๒๕๗๐ (บาท)			
๘๗	โครงการก่อสร้างรางระบายน้ำ คสล. หมู่ที่ ๑ (บริเวณหน้าบ้านนายภูวนาท - หน้าบ้านนายพัต )	เพื่อแก้ปัญหา น้ำท่วมขัง	ก่อสร้างรางระบายน้ำ คสล. บ้าน หมู่ที่ ๑ (บริเวณหน้าบ้านนายภูวนาท-หน้าบ้านนายพัต ) ขนาดกว้าง ๐.๗๐ ม. ยาว ๑๑๐.๐๐ ม. ลึกเฉลี่ย ๐.๕๐ ม. รายละเอียดตามแบบแปลนของเทศบาลตำบลเวียง เริ่มต้น ๐๖๔๑๖๐๖ E ๒๑๕๕๕๒๐ N สิ้นสุด ๐๖๔๑๕๕๘ E ๒๑๕๕๖๑๙ N	-	-	๓๙๐,๐๐๐	-	-	๑ แห่ง	ปัญหาความเดือดร้อนเรื่องน้ำท่วมขังในหมู่บ้านได้รับการแก้ไข	กองช่าง
๘๘	โครงการวางท่อระบายน้ำ คสล. หมู่ที่ ๑ (บริเวณหน้าบ้านนายแน่น - หน้าบ้านนางต้อย )	เพื่อลดปัญหา น้ำท่วมขัง	วางท่อระบายน้ำ คสล. บ้าน หมู่ที่ ๑ (บริเวณหน้าบ้านนายแน่น - หน้าบ้านนางต้อย ขนาดวางท่อระบายน้ำ คสล. ขนาด $\varnothing$ ๐.๖๐ ม. ยาวรวมไม่น้อยกว่า ๑๙๐.๐๐ ม. รายละเอียดตามแบบแปลนของเทศบาลตำบลเวียง เริ่มต้น ๐๖๔๐๘๘๗ E ๒๑๕๕๗๖๘ N สิ้นสุด ๐๖๔๐๗๒๕ E ๒๑๕๕๘๔๔ N	-	-	๕๗๐,๐๐๐	-	-	๑ แห่ง	ปัญหาความเดือดร้อนเรื่องน้ำท่วมขังในหมู่บ้านได้รับการแก้ไข	กองช่าง

ที่	โครงการ	วัตถุประสงค์	เป้าหมาย (ผลผลิตของโครงการ)	งบประมาณ					ตัวชี้วัด (KPI)	ผลที่คาดว่าจะได้รับ	หน่วยงาน รับผิดชอบหลัก
				๒๕๖๖ (บาท)	๒๕๖๗ (บาท)	๒๕๖๘ (บาท)	๒๕๖๙ (บาท)	๒๕๗๐ (บาท)			
๘๙	โครงการก่อสร้างวางระบาย น้ำ คสล. หมู่ที่ ๑ (บริเวณหน้าบ้านนาย อินแก้ว - หน้าบ้านนาง จำรัส )	เพื่อแก้ปัญหา น้ำท่วมขัง	ก่อสร้างวางระบายน้ำ คสล. บ้าน ปี่ หมู่ที่ ๑ (บริเวณหน้าบ้านนาย อินแก้ว - หน้าบ้านนางจำรัส) ขนาดกว้าง ๐.๗๐ ม. ยาว ๑๔๐.๐๐ ม. ลึกเฉลี่ย ๐.๕๐ ม. รายละเอียดตามแบบแปลนของ เทศบาลตำบลเวียง เริ่มต้น ๐๖๔๑๒๔๕ E ๒๑๕๕๘๓๖ N สิ้นสุด ๐๖๔๑๑๖๖ E ๒๑๕๕๙๒๙ N	-	-	-	๔๙๐,๐๐๐	-	๑ แห่ง	ปัญหาความ เดือดร้อนเรื่อง น้ำท่วมขังใน หมู่บ้านได้รับการ แก้ไข	กองช่าง
๙๐	โครงการ ก่อสร้างวาง ระบายน้ำ คสล. หมู่ที่ ๑ (บริเวณหน้าบ้านนางกิ่งแก้ว - หน้าบ้านนายยศ )	เพื่อแก้ปัญหา น้ำท่วมขัง	ก่อสร้างวางระบายน้ำ คสล. บ้าน ปี่ หมู่ที่ ๑ (บริเวณหน้าบ้านนาง กิ่งแก้ว - หน้าบ้านนายยศ ) ขนาดกว้าง ๐.๗๐ ม. ยาว ๖๑.๐๐ ม. ลึกเฉลี่ย ๐.๕๐ ม. รายละเอียดตามแบบแปลนของ เทศบาลตำบลเวียง เริ่มต้น ๐๖๔๑๒๕๓ E ๒๑๕๕๘๐๓ N สิ้นสุด ๐๖๔๑๒๑๖ E ๒๑๕๕๙๕๓ N	-	-	-	๒๒๐,๐๐๐	-	๑ แห่ง	ปัญหาความ เดือดร้อนเรื่อง น้ำท่วมขังใน หมู่บ้านได้รับการ แก้ไข	กองช่าง

ที่	โครงการ	วัตถุประสงค์	เป้าหมาย (ผลผลิตของโครงการ)	งบประมาณ					ตัวชี้วัด (KPI)	ผลที่คาดว่าจะได้รับ	หน่วยงาน รับผิดชอบหลัก
				๒๕๖๖ (บาท)	๒๕๖๗ (บาท)	๒๕๖๘ (บาท)	๒๕๖๙ (บาท)	๒๕๗๐ (บาท)			
๙๑	โครงการก่อสร้างรางระบายน้ำ คสล. หมู่ที่ ๑ (บริเวณหน้าบ้านนายโย - หน้าบ้านนายยศ )	เพื่อแก้ไขปัญหาน้ำท่วมขัง	ก่อสร้างรางระบายน้ำ คสล. หมู่ที่ ๑ (บริเวณหน้าบ้านนายโย - หน้าบ้านนายยศ) ขนาดกว้าง ๐.๗๐ ม. ยาว ๕๗.๐๐ ม. ลึกเฉลี่ย ๐.๕๐ ม. รายละเอียดตามแบบแปลนของเทศบาลตำบลเวียง เริ่มต้น ๐๖๔๑๑๕๗ E ๒๑๕๕๗๕๕ N สิ้นสุด ๐๖๔๑๒๑๔ E ๒๑๕๕๗๕๔ N	-	-	-	๒๐๐,๐๐๐	-	๑ แห่ง	ปัญหาความเดือดร้อนเรื่องน้ำท่วมขังในหมู่บ้านได้รับการแก้ไข	กองช่าง
๙๒	โครงการก่อสร้างรางระบายน้ำ คสล. หมู่ที่ ๑ (บริเวณหน้าบ้านนายโย - หน้าบ้านนายสมบุรณ์ )	เพื่อแก้ไขปัญหาน้ำท่วมขัง	ก่อสร้างรางระบายน้ำ คสล. หมู่ที่ ๑ ( บริเวณหน้าบ้านนายโย - หน้าบ้านนายสมบุรณ์ ) ขนาดกว้าง ๐.๗๐ ม. ยาว ๑๕๒.๐๐ ม. ลึกเฉลี่ย ๐.๗๐ ม. รายละเอียดตามแบบแปลนของเทศบาลตำบลเวียง พิกัด เริ่มต้น ๐๖๔๑๑๕๗ E ๒๑๕๕๗๕๕ N สิ้นสุด ๐๖๔๑๐๒๘ E ๒๑๕๕๗๓๖ N	-	-	-	-	๖๑๐,๐๐๐	๑ แห่ง	ปัญหาความเดือดร้อนเรื่องน้ำท่วมขังในหมู่บ้านได้รับการแก้ไข	กองช่าง

ที่	โครงการ	วัตถุประสงค์	เป้าหมาย (ผลผลิตของโครงการ)	งบประมาณ					ตัวชี้วัด (KPI)	ผลที่คาดว่าจะได้รับ	หน่วยงาน รับผิดชอบหลัก
				๒๕๖๖ (บาท)	๒๕๖๗ (บาท)	๒๕๖๘ (บาท)	๒๕๖๙ (บาท)	๒๕๗๐ (บาท)			
๙๓	โครงการก่อสร้างผนังกันดิน คสล. หมู่ที่ ๒ (บริเวณข้างฉาปนสถาน บ้านคือ )	เพื่อป้องกันตลิ่ง พังทลาย	ก่อสร้างผนังกันดิน คสล. บ้านคือ หมู่ที่ ๒ (บริเวณข้างฉาปนสถาน บ้านคือ ) ขนาดยาว ๒๕.๐๐ ม. สูง ๔.๐๐ ม. รายละเอียดตามแบบ แปลนของเทศบาลตำบล เวียง เริ่มต้น ๐๖๓๘๙๘๔ E ๒๑๕๕๘๙๑ N สิ้นสุด ๐๖๓๘๙๗๘ E ๒๑๕๕๙๑๒ N	๔๓๐,๐๐๐	-	-	-	-	๑ จุด	สามารถ แก้ไขปัญหา น้ำท่วมใน พื้นที่	กองช่าง
๙๔	โครงการก่อสร้างท่อเหลี่ยม คสล. ชนิดช่องทางเดียว หมู่ที่ ๒ ( บริเวณทางเข้าฉาปน สถาน บ้านคือ )	เพื่อเป็นการ ระบายน้ำให้ดี ขึ้นและใช้สัญจร ได้สะดวก	ก่อสร้างท่อเหลี่ยม คสล. ชนิดช่องทางเดียว หมู่ที่ ๒ (บริเวณทางเข้า ฉาปนสถาน บ้านคือ ) ขนาดกว้าง ๑.๙๐ ม. ยาวรวม ๖.๔๐ ม. ลึก ๑.๒๐ ม. รายละเอียดตาม แบบแปลนของเทศบาล ตำบลเวียง พิกัดที่ ๐๖๓๙๐๑๐ E ๒๑๕๕๘๙๖ N	-	-	๒๑๐,๐๐๐	-	-	๑ แห่ง	ประชาชน สัญจรได้ สะดวก	กองช่าง

ที่	โครงการ	วัตถุประสงค์	เป้าหมาย (ผลผลิตของโครงการ)	งบประมาณ					ตัวชี้วัด (KPI)	ผลที่คาดว่าจะได้รับ	หน่วยงาน รับผิดชอบหลัก
				๒๕๖๖ (บาท)	๒๕๖๗ (บาท)	๒๕๖๘ (บาท)	๒๕๖๙ (บาท)	๒๕๗๐ (บาท)			
๙๕	โครงการก่อสร้างรางระบายน้ำ คสล. หมู่ที่ ๒ (บริเวณหน้าบ้านนางคำแดง - หน้าบ้านนายเจย )	เพื่อแก้ปัญหา น้ำท่วมขัง	ก่อสร้างรางระบายน้ำ คสล. หมู่ที่ ๒ ( บริเวณหน้าบ้านนางคำแดง - หน้าบ้านนายเจย ) ขนาดกว้าง ๐.๗๐ ม. ยาวรวม ๒๗.๐๐ ม. ลึกเฉลี่ย ๐.๕๐ ม. รายละเอียดตามแบบแปลนของเทศบาลตำบลเวียง เริ่มต้น ๐๖๓๙๑๕๘ E ๒๑๕๕๘๕๘ N สิ้นสุด ๐๖๓๙๑๕๑ E ๒๑๕๕๘๗๖ N	-	-	-	๑๐๐,๐๐๐	-	๑ แห่ง	ปัญหาความเดือดร้อนเรื่องน้ำท่วมขังในหมู่บ้านได้รับการแก้ไข	กองช่าง
๙๖	โครงการก่อสร้างรางส่งน้ำ คสล. รูปตัวยู หมู่ที่ ๒ (บริเวณหน้าวัดสันค้องาม)	เพื่อส่งน้ำไปยังพื้นที่การเกษตร	รางส่งน้ำ คสล. รูปตัวยู หมู่ที่ ๒ (บริเวณหน้าวัดสันค้องาม ) ขนาดกว้าง ๓.๐๐ ม. ยาวรวม ๘๐.๐๐ ม. ลึกเฉลี่ย ๑.๕๐ ม. รายละเอียดตามแบบแปลนของเทศบาลตำบลเวียง เริ่มต้น ๐๖๓๙๑๒๓ E ๒๑๕๕๘๑๙ N สิ้นสุด ๐๖๓๙๑๔๒ E ๒๑๕๕๗๒๖ N	-	-	-	-	๕๘๐,๐๐๐	๑ แห่ง	พื้นที่ทำการเกษตรได้รับน้ำอย่างเพียงพอ และแก้ปัญหา น้ำท่วมขัง	กองช่าง

ที่	โครงการ	วัตถุประสงค์	เป้าหมาย (ผลผลิตของโครงการ)	งบประมาณ					ตัวชี้วัด (KPI)	ผลที่คาดว่าจะได้รับ	หน่วยงาน รับผิดชอบหลัก
				๒๕๖๖ (บาท)	๒๕๖๗ (บาท)	๒๕๖๘ (บาท)	๒๕๖๙ (บาท)	๒๕๗๐ (บาท)			
๘๗	โครงการก่อสร้างวางระบายน้ำ คสล. หมู่ที่ ๓ (บริเวณข้างบ้านนายประพันธ์ - หน้าบ้านนางรัฐจวน )	เพื่อแก้ปัญหา น้ำท่วมขัง	ก่อสร้างวางระบายน้ำ คสล. หมู่ที่ ๓ ( บริเวณข้างบ้านนายประพันธ์ - หน้าบ้านนางรัฐจวน ) ขนาดกว้าง ๐.๗๐ ม. ยาวรวม ๕๓.๐๐ ม. ลึกเฉลี่ย ๐.๕๐ ม. รายละเอียดตามแบบแปลนของเทศบาลตำบลเวียง เริ่มต้น ๐๖๓๙๓๙๔ E ๒๑๕๕๘๕๑ N สิ้นสุด ๐๖๓๙๔๕๐ E ๒๑๕๕๘๕๖ N	๑๙๐,๐๐๐	-	-	-	-	๑ แห่ง	ปัญหาความเดือดร้อนเรื่อง น้ำท่วมขังในหมู่บ้านได้รับการแก้ไข	กองช่าง
๘๘	โครงการก่อสร้างวางระบายน้ำ คสล. หมู่ที่ ๓ (บริเวณข้างบ้านนางสาวขจีรัตน์ - หน้าบ้านนายคนอง )	เพื่อแก้ปัญหา น้ำท่วมขัง	ก่อสร้างวางระบายน้ำ คสล. หมู่ที่ ๓ ( บริเวณข้างบ้านนางสาวขจีรัตน์ - หน้าบ้านนายคนอง ) ขนาดกว้าง ๐.๗๐ ม. ยาวรวม ๕๘.๐๐ ม. ลึกเฉลี่ย ๐.๔๕ ม. รายละเอียดตามแบบแปลนของเทศบาลตำบลเวียง เริ่มต้น ๐๖๓๙๓๙๒ E ๒๑๕๕๘๕๐ N สิ้นสุด ๐๖๓๙๔๔๒ E ๒๑๕๕๘๕๑ N	๒๐๐,๐๐๐	-	-	-	-	๑ แห่ง	ปัญหาความเดือดร้อนเรื่อง น้ำท่วมขังในหมู่บ้านได้รับการแก้ไข	กองช่าง

ที่	โครงการ	วัตถุประสงค์	เป้าหมาย (ผลผลิตของโครงการ)	งบประมาณ					ตัวชี้วัด (KPI)	ผลที่คาดว่าจะได้รับ	หน่วยงาน รับผิดชอบหลัก
				๒๕๖๖ (บาท)	๒๕๖๗ (บาท)	๒๕๖๘ (บาท)	๒๕๖๙ (บาท)	๒๕๗๐ (บาท)			
๙๙	โครงการก่อสร้างสะพาน คสล. หมู่ที่ ๓ (บริเวณหน้าบ้านนาง จันดี ทะทาชี)	เพื่อพัฒนา ระบบการ คมนาคมทาง น้ำให้มีความ สะดวกในการ สัญจร	ก่อสร้างสะพาน คสล. หมู่ที่ ๓ ( บริเวณหน้าบ้านนาง จันดี ทะทาชี )ขนาดกว้าง ๕.๐๐ ม. ยาว ๑๒.๐๐ ม. รายละเอียดตามแบบแปลนของ เทศบาลตำบลเวียง พิกัดที่ ๐๖๓๙๒๘๘ E ๒๑๕๕๑๕๙ N	-	๑,๒๑๐,๐๐๐	-	-	-	๑ แห่ง	ประชาชนมี เส้นทาง คมนาคมทางน้ำ ที่สะดวก	กองช่าง
๑๐๐	โครงการก่อสร้างผนังกัน น้ำ คสล. หมู่ที่ ๓ ( บริเวณข้างบ้านนาย สลัด - หลังบ้านนางแสง นวล )	เพื่อป้องกัน และแก้ไข ปัญหาน้ำท่วม	ก่อสร้างผนังกันน้ำ คสล. หมู่ที่ ๓ ( บริเวณข้างบ้านนาย สลัด - หลังบ้านนาง แสงนวล ) ขนาดยาวรวม ๑๑๐.๐๐ ม. สูง ๑.๐๐ ม. รายละเอียดตามแบบแปลนของ เทศบาลตำบลเวียง เริ่มต้น ๐๖๓๙๓๓๔ E ๒๑๕๕๑๒๔ N สิ้นสุด ๐๖๓๙๓๘๙ E ๒๑๕๕๐๒๙ N	-	๒๕๐,๐๐๐	-	-	-	๑ แห่ง	สามารถแก้ไข ปัญหาความ เดือดร้อนน้ำ ท่วมขังใน หมู่บ้านได้	กองช่าง

ที่	โครงการ	วัตถุประสงค์	เป้าหมาย (ผลผลิตของโครงการ)	งบประมาณ					ตัวชี้วัด (KPI)	ผลที่คาดว่าจะได้รับ	หน่วยงาน รับผิดชอบหลัก
				๒๕๖๖ (บาท)	๒๕๖๗ (บาท)	๒๕๖๘ (บาท)	๒๕๖๙ (บาท)	๒๕๗๐ (บาท)			
๑๐๑	โครงการก่อสร้างผนังกันดิน คสล. หมู่ที่ ๓ (บริเวณหลังบ้านนางคำปวน ดอกเข็ม)	เพื่อป้องกันตลิ่งพังทลาย	ก่อสร้างผนังกันดิน คสล. หมู่ที่ ๓ (บริเวณหลังบ้านนางคำปวน ดอกเข็ม) ขนาดยาว ๒๕.๐๐ ม. สูง ๓.๐๐ ม. รายละเอียดตามแบบแปลนของเทศบาลตำบลเวียง เริ่มต้น ๐๖๓๙๕๐๙ E ๒๑๕๕๒๕๔ N สิ้นสุด ๐๖๓๙๕๓๒ E ๒๑๕๕๒๔๒ N	-	-	๓๗๐,๐๐๐	-	-	๑ จุด	สามารถป้องกันตลิ่งพังและแก้ไขปัญหาน้ำท่วมในพื้นที่ได้	กองช่าง
๑๐๒	โครงการก่อสร้างรางส่งน้ำ คสล. หมู่ที่ ๓ (บริเวณนายนายคำ ชัยแก้ว)	เพื่อส่งน้ำไปยังพื้นที่การเกษตร	ก่อสร้างรางส่งน้ำ คสล. หมู่ที่ ๓ (บริเวณนายนายคำ ชัยแก้ว) ขนาดกว้าง ๑.๓๐ ม. ยาว ๒๕.๐๐ ม. ลึก ๑.๐๐ ม. รายละเอียดตามแบบแปลนของเทศบาลตำบลเวียง เริ่มต้น ๐๖๓๙๕๒๕ E ๒๑๕๔๗๗๗ N สิ้นสุด ๐๖๓๙๕๑๙ E ๒๑๕๔๘๐๑ N	-	-	-	๒๓๐,๐๐๐	-	๑ แห่ง	พื้นที่ทำการเกษตรได้รับน้ำอย่างเพียงพอและแก้ไขปัญหา น้ำท่วมขัง	กองช่าง

ที่	โครงการ	วัตถุประสงค์	เป้าหมาย (ผลผลิตของโครงการ)	งบประมาณ					ตัวชี้วัด (KPI)	ผลที่คาดว่าจะได้รับ	หน่วยงาน รับผิดชอบหลัก
				๒๕๖๖ (บาท)	๒๕๖๗ (บาท)	๒๕๖๘ (บาท)	๒๕๖๙ (บาท)	๒๕๗๐ (บาท)			
๑๐๓	โครงการก่อสร้างฝาย คสล. หมู่ที่ ๓ (บริเวณหลังวัดทราย)	เพื่อให้ ประชาชนมีน้ำ ใช้ในภาค การเกษตร ตลอดทั้งปี	ก่อสร้างฝาย คสล. หมู่ที่ ๓ (บริเวณหลังวัดทราย) ขนาด ยาว ๑๘.๐๐ ม. สันฝายสูง ๑.๕๐ ม. รายละเอียดตามแบบแปลนของ เทศบาลตำบลเวียง พิกัดที่ ๐๖๓๙๓๑๘ E ๒๑๕๕๔๐๗ N	-	๒๗๐,๐๐๐	-	-	-	๑ แห่ง	ประชาชนมีน้ำ ใช้ในภาค การเกษตร ตลอดทั้งปีอย่าง เพียงพอ	กองช่าง
๑๐๔	โครงการก่อสร้างราง ระบาย คสล. หมู่ที่ ๔ ( บริเวณหน้าบ้านนาง แดง - หน้าบ้านนางจันทร์ ทอง )	เพื่อแก้ปัญหา น้ำท่วมขัง	ก่อสร้างรางระบาย คสล. หมู่ที่ ๔ (บริเวณหน้าบ้านนางแดง - บ้านหน้านางจันทร์ทอง) <b>ช่วงที่ ๑</b> ดำเนินการ ปี ๒๕๖๖ ขนาดกว้าง ๐.๗๐ ม. ยาวรวม ๑๓๐.๐๐ ม. ลึกเฉลี่ย ๐.๕๐ ม. <b>ช่วงที่ ๒</b> ดำเนินการ ปี ๒๕๖๗ ขนาดกว้าง ๐.๗๐ ม. ยาวรวม ๑๓๐.๐๐ ม. ลึกเฉลี่ย ๐.๕๐ ม. รายละเอียดตามแบบแปลนของ เทศบาลตำบลเวียง เริ่มต้น ๐๖๓๗๙๖๐ E ๒๑๕๖๙๒๑ N สิ้นสุด ๐๖๓๗๘๙๔ E ๒๑๕๗๑๕๙ N	๔๕๕,๐๐๐	๔๕๕,๐๐๐	-	-	-	๑ แห่ง	ปัญหาความ เดือดร้อนเรื่อง น้ำท่วมขังใน หมู่บ้านได้รับ การแก้ไข	กองช่าง

ที่	โครงการ	วัตถุประสงค์	เป้าหมาย (ผลผลิตของโครงการ)	งบประมาณ					ตัวชี้วัด (KPI)	ผลที่คาดว่าจะได้รับ	หน่วยงาน รับผิดชอบหลัก
				๒๕๖๖ (บาท)	๒๕๖๗ (บาท)	๒๕๖๘ (บาท)	๒๕๖๙ (บาท)	๒๕๗๐ (บาท)			
๑๐๕	โครงการก่อสร้างท่อเหลี่ยม คสล. ชนิดช่องทางเดียว หมู่ที่ ๔ (บริเวณหน้าบ้านนางแดง)	เพื่อเป็นการระบายน้ำให้ดีขึ้นและใช้สัญจรได้สะดวก	ก่อสร้างท่อเหลี่ยม คสล. ชนิดช่องทางเดียว หมู่ที่ ๔ (บริเวณหน้าบ้านนางแดง) ขนาดกว้าง ๑.๙๐ ม. ยาว ๖.๔๐ ม. ลึก ๑.๒๐ ม. รายละเอียดตามแบบแปลนของเทศบาลตำบลเวียง พิกัดที่ ๐๖๓๗๙๖๑ E ๒๑๕๖๙๒๖ N	๑๑๐,๐๐๐	-	-	-	-	๑ แห่ง	ประชาชนใช้เส้นทางสัญจรได้สะดวก	กองช่าง
๑๐๖	โครงการก่อสร้างรางระบายน้ำ คสล. หมู่ที่ ๔ (บริเวณหน้าบ้านนางจันทร์ทอง - ช่างบ้านนางแก้ว)	เพื่อแก้ปัญหา น้ำท่วมขัง	ก่อสร้างรางระบายน้ำ คสล. หมู่ที่ ๔ (บริเวณหน้าบ้านนางจันทร์ทอง - ช่างบ้านนางแก้ว) ขนาดกว้าง ๐.๗๐ ม. ยาวรวม ๗๘.๐๐ ม. ลึกเฉลี่ย ๐.๕๐ ม. รายละเอียดตามแบบแปลนของเทศบาลตำบลเวียง เริ่มต้น ๐๖๓๗๘๕๒ E ๒๑๕๗๐๘๘ N สิ้นสุด ๐๖๓๗๗๑๖ E ๒๑๕๗๐๑๕ N	-	-	๒๘๐,๐๐๐	-	-	๑ แห่ง	ปัญหาความเดือดร้อนเรื่องน้ำท่วมขังในหมู่บ้านได้รับการแก้ไข	กองช่าง

ที่	โครงการ	วัตถุประสงค์	เป้าหมาย (ผลผลิตของโครงการ)	งบประมาณ					ตัวชี้วัด (KPI)	ผลที่คาดว่าจะได้รับ	หน่วยงาน รับผิดชอบหลัก
				๒๕๖๖ (บาท)	๒๕๖๗ (บาท)	๒๕๖๘ (บาท)	๒๕๖๙ (บาท)	๒๕๗๐ (บาท)			
๑๐๗	โครงการ ก่อสร้างผนังกันน้ำ คสล. หมู่ที่ ๔ (บริเวณหน้าบ้านนางนวลศรี - หน้าบ้านนางจันทร์ทอง)	เพื่อป้องกันตลิ่งพัง	ก่อสร้างผนังกันน้ำ คสล. หมู่ที่ ๔ (บริเวณหน้าบ้านนางนวลศรี - หน้าบ้านนางจันทร์ทอง) ขนาดยาว ๗๓.๐๐ ม. สูง ๑.๐๐ ม. รายละเอียดตามแบบแปลนของเทศบาลตำบลเวียง เริ่มต้น ๐๖๓๗๙๑๒ E ๒๑๕๗๐๙๕ N สิ้นสุด ๐๖๓๗๘๙๘ E ๒๑๕๗๑๖๗ N	-	-	-	๑๗๐,๐๐๐	-	๑ แห่ง	สามารถแก้ไขปัญหาคือความเดือดร้อนน้ำท่วมซึ่งในหมู่บ้านได้	กองช่าง
๑๐๘	โครงการก่อสร้างวางระบายน้ำ คสล. หมู่ที่ ๔ (บริเวณหน้าบ้านนางรำพัน - หน้าบ้านนางนพร )	เพื่อแก้ปัญหา น้ำท่วมซึ่ง	ก่อสร้างวางระบายน้ำ คสล. หมู่ที่ ๔ (บริเวณหน้าบ้านนางรำพัน - หน้าบ้านนางนพร ) ขนาดกว้าง ๐.๗๐ ม. ยาวรวม ๙๖.๐๐ ม. ลึกเฉลี่ย ๐.๔๐ ม. รายละเอียดตามแบบแปลนของเทศบาลตำบลเวียง เริ่มต้น ๐๖๓๗๖๕๖ E ๒๑๕๖๘๗๒ N สิ้นสุด ๐๖๓๗๗๙๕ E ๒๑๕๗๑๕๐ N	-	-	-	-	๓๒๐,๐๐๐	๑ แห่ง	ปัญหาคือความเดือดร้อนเรื่องน้ำท่วมซึ่งในหมู่บ้านได้รับการแก้ไข	กองช่าง

ที่	โครงการ	วัตถุประสงค์	เป้าหมาย (ผลผลิตของโครงการ)	งบประมาณ					ตัวชี้วัด (KPI)	ผลที่คาดว่าจะได้รับ	หน่วยงาน รับผิดชอบหลัก
				๒๕๖๖ (บาท)	๒๕๖๗ (บาท)	๒๕๖๘ (บาท)	๒๕๖๙ (บาท)	๒๕๗๐ (บาท)			
๑๐๙	โครงการก่อสร้างฝาย คสล. หมู่ที่ ๔ (บริเวณข้างนายนายจำลอง )	เพื่อให้ ประชาชนมีน้ำ ใช้ในภาค การเกษตร ตลอดทั้งปี	ก่อสร้างฝาย คสล. หมู่ที่ ๔ (บริเวณข้างนายนายจำลอง ) ยาว ๔.๐๐ ม. สันฝายสูง ๐.๘๐ ม. รายละเอียดตามแบบแปลนของ เทศบาลตำบลเวียง ๐๖๓๗๑๐๒ E ๒๑๕๖๔๓๒ N	-	-	-	-	๖๐,๐๐๐	๑ แห่ง	ประชาชนมีน้ำ ใช้ในภาค การเกษตรอย่าง เพียงพอตลอด ทั้งปี	กองช่าง
๑๑๐	โครงการก่อสร้าง รางระบายน้ำ คสล. หมู่ที่ ๕ (บริเวณข้างบ้านนาย สมฤทธิ์ - ข้างบ้านนาย ทิพย์ )	เพื่อแก้ปัญหา น้ำท่วมขัง	ก่อสร้างรางระบายน้ำ คสล. หมู่ที่ ๕ บ้านไชยพรม ( บริเวณข้างบ้านนายสมฤทธิ์ - ข้างบ้านนายทิพย์ ) ขนาดกว้าง ๐.๗๐ ม. ยาวรวม ๓๗.๐๐ ม. ลึกเฉลี่ย ๐.๓๐ ม. รายละเอียดตามแบบแปลนของ เทศบาลตำบลเวียง เริ่มต้น ๐๖๓๘๓๖๐ E ๒๑๕๖๗๓๐ N สิ้นสุด ๐๖๓๘๒๕๕ E ๒๑๕๖๕๖๖ N	๑๒๐,๐๐๐	-	-	-	-	๑ แห่ง	ปัญหาความ เดือดร้อนเรื่อง น้ำท่วมขังใน หมู่บ้านได้รับ การแก้ไข	กองช่าง

ที่	โครงการ	วัตถุประสงค์	เป้าหมาย (ผลผลิตของโครงการ)	งบประมาณ					ตัวชี้วัด (KPI)	ผลที่คาดว่าจะได้รับ	หน่วยงาน รับผิดชอบหลัก
				๒๕๖๖ (บาท)	๒๕๖๗ (บาท)	๒๕๖๘ (บาท)	๒๕๖๙ (บาท)	๒๕๗๐ (บาท)			
๑๑๑	โครงการก่อสร้างวางระบายน้ำ คสล. หมู่ที่ ๕ (บริเวณข้างบ้านนายเหรียญ - ข้างบ้านนายเป็ง)	เพื่อแก้ปัญหา น้ำท่วมขัง	ก่อสร้างวางระบายน้ำ คสล. หมู่ที่ ๕ บ้านไชยพรม ( บริเวณข้างบ้านนายเหรียญ - ข้างบ้านนายเป็ง ) ขนาด กว้าง ๐.๗๐ ม. ยาวรวม ๗.๐๐ ม. ลีกละเอียด ๐.๔๐ ม. รายละเอียดตามแบบแปลนของเทศบาลตำบลเวียง พิกัด ๐๖๓๗๒๑๓ E ๒๑๕๖๗๖๓ N	๓๐,๐๐๐	-	-	-	-	๑ แห่ง	ปัญหาความเดือดร้อนเรื่อง น้ำท่วมขังในหมู่บ้านได้รับการแก้ไข	กองช่าง
๑๑๒	โครงการก่อสร้างวางระบายน้ำ คสล. หมู่ที่ ๕ ( บริเวณหน้าบ้านนางคำ - ข้างบ้านนายชิต )	เพื่อแก้ปัญหา น้ำท่วมขัง	ก่อสร้างวางระบายน้ำ คสล. หมู่ที่ ๕ บ้านไชยพรม (บริเวณหน้าบ้านนางคำ - ข้างบ้านนายชิต ) ขนาดกว้าง ๐.๗๐ ม. ยาวรวม ๔.๘๐ ม. ลีกละเอียด ๐.๔๐ ม. รายละเอียดตามแบบแปลนของ ทต.เวียง พิกัด ๐๖๓๘๑๓๔ E ๒๑๕๖๘๒๑ N	๒๐,๐๐๐	-	-	-	-	๑ แห่ง	ปัญหาความเดือดร้อนเรื่อง น้ำท่วมขังในหมู่บ้านได้รับการแก้ไข	กองช่าง

ที่	โครงการ	วัตถุประสงค์	เป้าหมาย (ผลผลิตของโครงการ)	งบประมาณ					ตัวชี้วัด (KPI)	ผลที่คาดว่าจะได้รับ	หน่วยงาน รับผิดชอบหลัก
				๒๕๖๖ (บาท)	๒๕๖๗ (บาท)	๒๕๖๘ (บาท)	๒๕๖๙ (บาท)	๒๕๗๐ (บาท)			
๑๑๓	โครงการก่อสร้างผนังกันดิน คสล. หมู่ที่ ๕ ( บริเวณหลังบ้านนายพันธ์ - ช้างบ้านนายคำ )	เพื่อป้องกันตลิ่งพังทลาย	ก่อสร้างผนังกันดิน คสล. หมู่ที่ ๕ บ้านไชยพรม ( บริเวณหลังบ้านนายพันธ์ - ช้างบ้านนายคำ ) ขนาดยาว ๗๘.๐๐ ม. สูง ๔.๐๐ ม. รายละเอียดตามแบบแปลนของเทศบาลตำบลเวียง เริ่มต้น ๐๖๓๘๑๕๖ E ๒๑๕๖๔๓๖ N สิ้นสุด ๐๖๓๘๓๕๒ E ๒๑๕๖๕๘๔ N	๑,๓๔๐,๐๐๐	-	-	-	-	๑ จุด	สามารถแก้ไขปัญหาน้ำท่วมในพื้นที่	กองช่าง
๑๑๔	โครงการก่อสร้างรางระบายน้ำ คสล. หมู่ที่ ๕ ( บริเวณหน้าบ้านนายประเสริฐ - หน้าบ้านนายอุทัย )	เพื่อแก้ปัญหา น้ำท่วมขัง	ก่อสร้างรางระบายน้ำ คสล. หมู่ที่ ๕ ( บริเวณหน้าบ้านนายประเสริฐ - หน้าบ้านนายอุทัย ) ขนาด กว้าง ๐.๗๐ ม. ยาวรวม ๒๑๑.๕๐ ม. ลึกเฉลี่ย ๐.๔๐ ม. รายละเอียดตามแบบแปลนของเทศบาลตำบลเวียง เริ่มต้น ๐๖๓๘๒๕๘ E ๒๑๕๖๙๐๕ N สิ้นสุด ๐๖๓๘๓๖๒ E ๒๑๕๖๗๘๙ N	๗๐๐,๐๐๐	-	-	-	-	๑ แห่ง	ปัญหาความเดือดร้อนเรื่องน้ำท่วมขังในหมู่บ้านได้รับการแก้ไข	กองช่าง

ที่	โครงการ	วัตถุประสงค์	เป้าหมาย (ผลผลิตของโครงการ)	งบประมาณ					ตัวชี้วัด (KPI)	ผลที่คาดว่าจะได้รับ	หน่วยงาน รับผิดชอบหลัก
				๒๕๖๖ (บาท)	๒๕๖๗ (บาท)	๒๕๖๘ (บาท)	๒๕๖๙ (บาท)	๒๕๗๐ (บาท)			
๑๑๕	โครงการก่อสร้างผนังกันดิน คสล. หมู่ที่ ๕ (บริเวณนายนายเอกชัย - นายนายสว่าง )	เพื่อป้องกันตลิ่งพังทลาย	ก่อสร้างผนังกันดิน คสล. หมู่ที่ ๕ (บริเวณนายนายเอกชัย - นายนายสว่าง ) ขนาดยาว ๘๙.๐๐ ม. สูง ๓.๐๐ ม. รายละเอียดตามแบบแปลนของเทศบาลตำบลเวียง เริ่มต้น ๐๖๓๘๑๓๗ E ๒๑๕๖๖๔๓ N สิ้นสุด ๐๖๓๘๐๙๔ E ๒๑๕๖๗๒๐ N	-	๑,๒๙๐,๐๐๐	-	-	-	๑ จุด	สามารถแก้ไขปัญหาน้ำท่วมในพื้นที่	กองช่าง
๑๑๖	โครงการก่อสร้างฝายคสล. หมู่ที่ ๕ (บริเวณข้างบ้านนายสมบุญ )	เพื่อให้ประชาชนมีน้ำใช้ในภาคการเกษตรตลอดทั้งปี	ก่อสร้างฝาย คสล. หมู่ที่ ๕ (บริเวณข้างบ้านนายสมบุญ ) ขนาดยาว ๙.๐๐ ม. สันฝายสูง ๑.๕๐ ม. รายละเอียดตามแบบแปลนของเทศบาลตำบลเวียง พิกัดที่ ๐๖๓๗๗๖๐ E ๒๑๕๖๑๓๖ N	-	๑๓๐,๐๐๐	-	-	-	๑ แห่ง	ประชาชนมีน้ำใช้ในภาคการเกษตรอย่างเพียงพอตลอดทั้งปี	กองช่าง

ที่	โครงการ	วัตถุประสงค์	เป้าหมาย (ผลผลิตของโครงการ)	งบประมาณ					ตัวชี้วัด (KPI)	ผลที่คาดว่าจะได้รับ	หน่วยงาน รับผิดชอบหลัก
				๒๕๖๖ (บาท)	๒๕๖๗ (บาท)	๒๕๖๘ (บาท)	๒๕๖๙ (บาท)	๒๕๗๐ (บาท)			
๑๑๗	โครงการก่อสร้างฝาย คสล. หมู่ที่ ๕ ( บริเวณข้างที่สาธารณะ ประโยชน์บ้านไชยพรม )	เพื่อให้ ประชาชนมีน้ำ ใช้ในภาค การเกษตร ตลอดทั้งปี	ก่อสร้างฝาย คสล. หมู่ที่ ๕ ( บริเวณข้างที่ สาธารณะประโยชน์บ้านไชย พรม ) ขนาดยาว ๙.๐๐ ม. สันฝายสูง ๒.๐๐ ม. รายละเอียดตามแบบแปลนของ เทศบาลตำบลเวียง พิกัดที่ ๐๖๓๗๔๗๐ E ๒๑๕๖๒๖๑ N	-	๑๙๐,๐๐๐	-	-	-	๑ แห่ง	ประชาชนมีน้ำ ใช้ในภาค การเกษตรอย่าง เพียงพอตลอด ทั้งปี	กองช่าง
๑๑๘	โครงการก่อสร้างท่อ เหลี่ยม คสล. ชนิด ช่องทางเดียว หมู่ที่ ๕ (บริเวณข้าง ฟาร์มไก่อ้ายงยุทธ )	เพื่อเป็นการ ระบายน้ำให้ดี ขึ้นและใช้ สัญจรได้ สะดวก	ก่อสร้างท่อเหลี่ยม คสล. ชนิด ช่องทางเดียว หมู่ที่ ๕ ( บริเวณข้างฟาร์มไก่อ้ายง ยุทธ ) ขนาดกว้าง ๓.๔๐ ม. ยาว ๕.๔๐ ม. ลึก ๑.๕๐ ม. รายละเอียดตามแบบแปลนของ เทศบาลตำบลเวียง พิกัดที่ ๐๖๓๗๑๘๖ E ๒๑๕๕๙๑๘ N	-	-	๑๔๐,๐๐๐	-	-	๑ แห่ง	ประชาชนสัญจร ได้สะดวก	กองช่าง

ที่	โครงการ	วัตถุประสงค์	เป้าหมาย (ผลผลิตของโครงการ)	งบประมาณ					ตัวชี้วัด (KPI)	ผลที่คาดว่าจะได้รับ	หน่วยงาน รับผิดชอบหลัก
				๒๕๖๖ (บาท)	๒๕๖๗ (บาท)	๒๕๖๘ (บาท)	๒๕๖๙ (บาท)	๒๕๗๐ (บาท)			
๑๑๙	โครงการก่อสร้างรางส่งน้ำ คสล. รูปตัวยู หมู่ที่ ๕ (บริเวณฝายอุ้ยสี - นานางวิลาวลัย)	เพื่อส่งน้ำไปยังพื้นที่การเกษตร	ก่อสร้างรางส่งน้ำ คสล. รูปตัวยู หมู่ที่ ๕ (บริเวณฝายอุ้ยสี - นานางวิลาวลัย) ขนาดกว้าง ๑.๒๐ ม. ยาวรวม ๑๗๑.๐๐ ม. ลึกเฉลี่ย ๑.๒๐ ม. รายละเอียดตามแบบแปลนของเทศบาลตำบลเวียงเริ่มต้น ๐๖๓๘๐๘๑ E ๒๑๕๖๗๒๔ N สิ้นสุด ๐๖๓๘๐๐๐ E ๒๑๕๖๕๗๙ N	-	-	๖๔๐,๐๐๐	-	-	๑ แห่ง	พื้นที่ทำการเกษตรได้รับน้ำอย่างเพียงพอและแก้ปัญหาน้ำท่วมขัง	กองช่าง
๑๒๐	โครงการก่อสร้างรางส่งน้ำ คสล. รูปตัวยู หมู่ที่ ๕ (บริเวณฝายอุ้ยทา - สะพาน คสล.)	เพื่อส่งน้ำไปยังพื้นที่การเกษตร	ก่อสร้างรางส่งน้ำ คสล. รูปตัวยู หมู่ที่ ๕ (บริเวณฝายอุ้ยทา - สะพาน คสล.) ขนาดกว้าง ๑.๑๐ ม. ยาวรวม ๖๕.๐๐ ม. ลึกเฉลี่ย ๑.๓๐ ม. รายละเอียดตามแบบแปลนของเทศบาลตำบลเวียงเริ่มต้น ๐๖๓๘๓๐๓ E ๒๑๕๖๕๗๐ N สิ้นสุด ๐๖๓๘๒๔๖ E ๒๑๕๖๕๗๖ N	-	-	๒๖๐,๐๐๐	-	-	๑ แห่ง	พื้นที่ทำการเกษตรได้รับน้ำอย่างเพียงพอและแก้ปัญหาน้ำท่วมขัง	กองช่าง

ที่	โครงการ	วัตถุประสงค์	เป้าหมาย (ผลผลิตของโครงการ)	งบประมาณ					ตัวชี้วัด (KPI)	ผลที่คาดว่าจะได้รับ	หน่วยงาน รับผิดชอบหลัก
				๒๕๖๖ (บาท)	๒๕๖๗ (บาท)	๒๕๖๘ (บาท)	๒๕๖๙ (บาท)	๒๕๗๐ (บาท)			
๑๒๑	โครงการก่อสร้างวางระบายน้ำ คสล. หมู่ที่ ๕ (บริเวณหน้าบ้านนายประเสริฐ - หน้าบ้านนายอุทัย )	เพื่อแก้ปัญหา น้ำท่วมขัง	ก่อสร้างวางระบายน้ำ คสล. หมู่ที่ ๕ (บริเวณหน้าบ้านนายประเสริฐ - หน้าบ้านนายอุทัย ) <b>ช่วงที่ ๑</b> ดำเนินการ ปี ๒๕๖๙ ขนาดกว้าง ๐.๗๐ ม. ยาวรวม ๑๐๖.๐๐ ม. ลีทกเฉลี่ย ๐.๔๐ ม. <b>ช่วงที่ ๒</b> ดำเนินการ ปี ๒๕๗๐ ขนาดกว้าง ๐.๗๐ ม. ยาวรวม ๑๐๖.๐๐ ม. ลีทกเฉลี่ย ๐.๔๐ ม. รายละเอียดตามแบบแปลนของเทศบาลตำบลเวียง เริ่มต้น ๐๖๓๘๒๕๘ E ๒๑๕๖๙๐๕ N สิ้นสุด ๐๖๓๘๓๖๒ E ๒๑๕๖๗๘๙ N	-	-	-	๓๕๐,๐๐๐	๓๕๐,๐๐๐	๑ แห่ง	ปัญหาความเดือดร้อนเรื่อง น้ำท่วมขังในหมู่บ้านได้รับการแก้ไข	กองช่าง
๑๒๒	โครงการก่อสร้างผนังกันดิน คสล. หมู่ที่ ๕ (บริเวณหลังบ้านนางพันธ์ เมืองมูล )	เพื่อป้องกัน ดิ่งพังทลาย	ก่อสร้างผนังกันดิน คสล. หมู่ที่ ๕ (บริเวณหลังบ้านนางพันธ์ เมืองมูล ) ขนาดยาว ๔๐.๐๐ ม. สูง ๓.๐๐ ม. รายละเอียดตามแบบแปลนของเทศบาลตำบลเวียง เริ่มต้น ๐๖๓๗๙๐๓ E ๒๑๕๕๙๘๖ N สิ้นสุด ๐๖๓๗๙๑๘ E ๒๑๕๕๙๔๘ N	-	-	-	๕๘๐,๐๐๐	-	๑ จุด	สามารถแก้ไขปัญหาน้ำท่วมในพื้นที่	กองช่าง

ที่	โครงการ	วัตถุประสงค์	เป้าหมาย (ผลผลิตของโครงการ)	งบประมาณ					ตัวชี้วัด (KPI)	ผลที่คาดว่าจะได้รับ	หน่วยงาน รับผิดชอบหลัก
				๒๕๖๖ (บาท)	๒๕๖๗ (บาท)	๒๕๖๘ (บาท)	๒๕๖๙ (บาท)	๒๕๗๐ (บาท)			
๑๒๓	โครงการก่อสร้างวางระบายน้ำ คสล. หมู่ที่ ๕ (บริเวณข้างบ้านนายสุภาพ - ข้างบ้านนายบุญมี )	เพื่อแก้ปัญหา น้ำท่วมขัง	ก่อสร้างวางระบายน้ำ คสล. หมู่ที่ ๕ (บริเวณข้างบ้านนายสุภาพ - ข้างบ้านนายบุญมี ) ขนาด กว้าง ๐.๗๐ ม. ยาวรวม ๑๒๘.๐๐ ม. ลีกละเอียด ๐.๔๕ ม. รายละเอียดตามแบบแปลนของเทศบาลตำบลเวียง เริ่มต้น ๐๖๓๘๓๖๖ E ๒๑๕๕๖๘๖ N สิ้นสุด ๐๖๓๘๔๘๕ E ๒๑๕๖๗๓๔ N	-	-	-	-	๔๔๐,๐๐๐	๑ แห่ง	ปัญหาความเดือดร้อนเรื่องน้ำท่วมขังในหมู่บ้านได้รับการแก้ไข	กองช่าง
๑๒๔	โครงการก่อสร้างวางระบายน้ำ คสล. หมู่ที่ ๖ ( บริเวณหน้าบ้านนายเสริมชัย - หน้าบ้านนายผจญศิลป์ )	เพื่อแก้ปัญหา น้ำท่วมขัง	ก่อสร้างวางระบายน้ำ คสล. หมู่ที่ ๖ ( บริเวณหน้าบ้านนายเสริมชัย - หน้าบ้านนายผจญศิลป์ ) ขนาด กว้าง ๐.๗๐ ม. ยาวรวม ๙๒.๐๐ ม. ลีกละเอียด ๐.๔๐ ม. รายละเอียดตามแบบแปลนของเทศบาลตำบลเวียง พิกัด เริ่มต้น ๐๖๓๘๖๙๔ E ๒๑๕๗๑๙๖ N พิกัดสิ้นสุด ๐๖๓๘๖๑๖ E ๒๑๕๗๒๕๕ N	๓๑๐,๐๐๐	-	-	-	-	๑ แห่ง	ปัญหาความเดือดร้อนเรื่องน้ำท่วมขังในหมู่บ้านได้รับการแก้ไข	กองช่าง

ที่	โครงการ	วัตถุประสงค์	เป้าหมาย (ผลผลิตของโครงการ)	งบประมาณ					ตัวชี้วัด (KPI)	ผลที่คาดว่าจะได้รับ	หน่วยงาน รับผิดชอบหลัก
				๒๕๖๖ (บาท)	๒๕๖๗ (บาท)	๒๕๖๘ (บาท)	๒๕๖๙ (บาท)	๒๕๗๐ (บาท)			
๑๒๕	โครงการก่อสร้างวางระบายน้ำ คสล. หมู่ที่ ๖ (บริเวณหน้าบ้านนายชีพ - ทางเข้าฌาปนสถานบ้านเวียง )	เพื่อแก้ปัญหา น้ำท่วมขัง	ก่อสร้างวางระบายน้ำ คสล. หมู่ที่ ๖ (บริเวณหน้าบ้านนายชีพ - ทางเข้าฌาปนสถานบ้านเวียง ) ขนาดกว้าง ๐.๗๐ ม. ยาวรวม ๗๗.๐๐ ม. ลึกเฉลี่ย ๐.๕๐ ม. รายละเอียดตามแบบแปลนของเทศบาลตำบลเวียง พิกัดเริ่มต้น ๐๖๓๘๖๕๖ E ๒๑๕๗๑๖๘ N พิกัดสิ้นสุด ๐๖๓๘๖๐๕ E ๒๑๕๗๑๑๓ N	-	๒๗๐,๐๐๐	-	-	-	๑ แห่ง	ปัญหาความเดือดร้อนเรื่องน้ำท่วมขังในหมู่บ้านได้รับการแก้ไข	กองช่าง
๑๒๖	โครงการก่อสร้างวางระบายน้ำ คสล. หมู่ที่ ๖ ( บริเวณสี่แยกบ้านเวียง ถึง หน้าบ้านนางเนียม )	เพื่อแก้ปัญหา น้ำท่วมขัง	ก่อสร้างวางระบายน้ำ คสล. หมู่ที่ ๖ ( บริเวณสี่แยกบ้านเวียง ถึง หน้าบ้านนางเนียม ) ขนาดกว้าง ๐.๗๐ ม. ยาวรวม ๒๖๑.๐๐ ม. ลึกเฉลี่ย ๐.๘๐ ม. รายละเอียดตามแบบแปลนของเทศบาลตำบลเวียง พิกัดเริ่มต้น ๐๖๓๘๙๗๕ E ๒๑๕๗๒๑๗ N พิกัดสิ้นสุด ๐๖๓๙๒๒๙ E ๒๑๕๗๒๒๘ N	-	-	-	๑,๑๑๐,๐๐๐	-	๑ แห่ง	ปัญหาความเดือดร้อนเรื่องน้ำท่วมขังในหมู่บ้านได้รับการแก้ไข	กองช่าง หรือ หน่วยงาน อื่น

ที่	โครงการ	วัตถุประสงค์	เป้าหมาย (ผลผลิตของโครงการ)	งบประมาณ					ตัวชี้วัด (KPI)	ผลที่คาดว่าจะได้รับ	หน่วยงาน รับผิดชอบหลัก
				๒๕๖๖ (บาท)	๒๕๖๗ (บาท)	๒๕๖๘ (บาท)	๒๕๖๙ (บาท)	๒๕๗๐ (บาท)			
๑๒๗	โครงการก่อสร้างฝาย คสล. หมู่ที่ ๖ ( บริเวณนายนายจรัส เย็นใจ )	เพื่อให้ ประชาชนมีน้ำ ใช้ในภาค การเกษตร ตลอดทั้งปี	ก่อสร้างฝาย คสล. หมู่ที่ ๖ ( บริเวณนายนายจรัส เย็นใจ ) ขนาดยาว ๘.๐๐ ม. สันฝาย สูง ๑.๕๐ ม. รายละเอียดตามแบบแปลนของ เทศบาลตำบลเวียง พิกัดที่ ๐๖๓๘๘๐๕ E ๒๑๕๘๒๙๐ N	-	๒๐๐,๐๐๐	-	-	-	๑ แห่ง	ประชาชนมีน้ำ ใช้ในภาค การเกษตรอย่าง เพียงพอตลอด ทั้งปี	กองช่าง
๑๒๘	โครงการก่อสร้างราง ระบายน้ำ คสล. หมู่ที่ ๖ ( บริเวณศาลา อเนกประสงค์ - หน้าบ้าน นางวิมลจันทร์ )	เพื่อแก้ปัญหา น้ำท่วมขัง	ก่อสร้างรางระบายน้ำ คสล. หมู่ที่ ๖ (บริเวณศาลา อเนกประสงค์ - หน้าบ้านนาง วิมลจันทร์ ) ขนาดกว้าง ๐.๗๐ ม. ยาวรวม ๑๖๒.๐๐ ม. ลึกเฉลี่ย ๐.๕๐ ม. รายละเอียดตามแบบแปลนของ เทศบาลตำบลเวียง พิกัดเริ่มต้น ๐๖๓๘๘๐๐ E ๒๑๕๗๒๐๓ N พิกัดสิ้นสุด ๐๖๓๘๘๓๒ E ๒๑๕๗๓๔๖ N	-	-	-	-	๕๗๐,๐๐๐	๑ แห่ง	ปัญหาความ เดือดร้อนเรื่อง น้ำท่วมขังใน หมู่บ้านได้รับการ แก้ไข	กองช่าง

ที่	โครงการ	วัตถุประสงค์	เป้าหมาย (ผลผลิตของโครงการ)	งบประมาณ					ตัวชี้วัด (KPI)	ผลที่คาดว่าจะได้รับ	หน่วยงาน รับผิดชอบหลัก
				๒๕๖๖ (บาท)	๒๕๖๗ (บาท)	๒๕๖๘ (บาท)	๒๕๖๙ (บาท)	๒๕๗๐ (บาท)			
๑๒๙	โครงการก่อสร้างเขื่อนป้องกันตลิ่ง หมู่ที่ ๗ ( บริเวณหลังวัดพระนั่งดิน )	เพื่อป้องกันพังทลายของดิน และแก้ไขปัญหาน้ำท่วม	ก่อสร้างเขื่อนป้องกันตลิ่ง หมู่ที่ ๗ ( บริเวณหลังวัดพระนั่งดิน ) ขนาดกว้าง ๔.๕๐ ม. ยาวรวม ๔๕.๐๐ ม. รายละเอียดตามแบบแปลนของเทศบาลตำบลเวียงพิกัตเริ่มต้น ๐๖๓๘๘๕๗ E ๒๑๕๖๓๘๒ N พิกัตสิ้นสุด ๐๖๓๘๘๒๙ E ๒๑๕๖๔๐๗ N	๔๐๐,๐๐๐	-	-	-	-	๑ แห่ง	ประชาชนได้รับความปลอดภัยในชีวิตและทรัพย์สิน	กองช่าง
๑๓๐	โครงการก่อสร้างท่อเหลี่ยม คสล. ชนิดช่องทางเดียว หมู่ที่ ๗ (บริเวณนายนายวิรัตน์)	เพื่อเป็นการระบายน้ำให้ดีขึ้นและใช้สัญจรได้สะดวก	ก่อสร้างท่อเหลี่ยม คสล. ชนิดช่องทางเดียว หมู่ที่ ๗ ( บริเวณนายนายวิรัตน์ ) ขนาดกว้าง ๓.๔๐ ม. ยาวรวม ๖.๔๐ ม. ลึก ๒.๒๐ ม. รายละเอียดตามแบบแปลนของเทศบาลตำบลเวียงพิกัตที่ ๐๖๓๘๒๕๕ E ๒๑๕๕๓๐๓ N	๒๒๐,๐๐๐	-	-	-	-	๑ แห่ง	ประชาชนสามารถใช้เส้นทางสัญจรได้สะดวก	กองช่าง

ที่	โครงการ	วัตถุประสงค์	เป้าหมาย (ผลผลิตของโครงการ)	งบประมาณ					ตัวชี้วัด (KPI)	ผลที่คาดว่าจะได้รับ	หน่วยงาน รับผิดชอบหลัก
				๒๕๖๖ (บาท)	๒๕๖๗ (บาท)	๒๕๖๘ (บาท)	๒๕๖๙ (บาท)	๒๕๗๐ (บาท)			
๑๓๑	โครงการวางท่อระบายน้ำ คสล. หมู่ที่ ๗ ( บริเวณหน้าร้านลาบ - หน้าบ้านนายสนธิ )	เพื่อลดปัญหาหน้าท่วมขัง	วางท่อระบายน้ำ คสล. หมู่ที่ ๗ ( บริเวณหน้าร้านลาบ - หน้าบ้านนายสนธิ ) วางท่อระบายน้ำ คสล. ขนาด Ø ๐.๖๐ ม. ยาวรวม ไม่น้อยกว่า ๓๐๙.๐๐ ม. รายละเอียดตามแบบแปลนของเทศบาลตำบลเวียงพิกัดเริ่มต้น ๐๖๓๘๙๕๓ E ๒๑๕๖๒๖๙ N พิกัดสิ้นสุด ๐๖๓๘๙๘๑ E ๒๑๕๖๕๗๙ N	-	๘๐๐,๐๐๐	-	-	-	๑ แห่ง	แก้ปัญหาความเดือดร้อนเรื่องน้ำท่วมขังในหมู่บ้านได้รับการแก้ไข	กองช่าง



ที่	โครงการ	วัตถุประสงค์	เป้าหมาย (ผลผลิตของโครงการ)	งบประมาณ					ตัวชี้วัด (KPI)	ผลที่คาดว่าจะได้รับ	หน่วยงาน รับผิดชอบหลัก
				๒๕๖๖ (บาท)	๒๕๖๗ (บาท)	๒๕๖๘ (บาท)	๒๕๖๙ (บาท)	๒๕๗๐ (บาท)			
๑๓๓	โครงการก่อสร้างรางส่งน้ำ คสล. รูปตัวยู หมู่ที่ ๗ (บริเวณนางนางแผ่น - นานายเจริญ)	เพื่อส่งน้ำไปยังพื้นที่การเกษตร	ก่อสร้างรางส่งน้ำ คสล. รูปตัวยู หมู่ที่ ๗ ( บริเวณนางนางแผ่น - นานายเจริญ ) ขนาดกว้าง ๑.๔๐ ม. ยาวรวม ๒๐๓.๐๐ ม. ลึกเฉลี่ย ๑.๒๐ ม. รายละเอียดตามแบบแปลนของเทศบาลตำบลเวียงพิกัตเริ่มต้น ๐๖๓๘๕๘๙ E ๒๑๕๕๘๙๕ N พิกัตสิ้นสุด ๐๖๓๘๒๗๑ E ๒๑๕๕๘๐๖ N	-	๘๐๐,๐๐๐	-	-	-	๑ แห่ง	พื้นที่ทำการเกษตรได้รับน้ำอย่างเพียงพอและแก้ปัญหาน้ำท่วมขัง	กองช่าง
๑๓๔	โครงการก่อสร้างฝายคสล. หมู่ที่ ๗ (บริเวณนานายวิรัตน์)	เพื่อให้ประชาชนมีน้ำใช้ในภาคการเกษตรตลอดทั้งปี	ก่อสร้างฝาย คสล. หมู่ที่ ๗ ( บริเวณนานายวิรัตน์ ) ขนาดยาว ๔.๐๐ ม. สันฝายสูง ๐.๘๐ ม. รายละเอียดตามแบบแปลนของเทศบาลตำบลเวียงพิกัตที่ ๐๖๓๘๒๑๒ E ๒๑๕๕๓๔๒ N	-	๖๐,๐๐๐	-	-	-	๑ แห่ง	ประชาชนมีน้ำใช้ในภาคการเกษตรอย่างเพียงพอตลอดทั้งปี	กองช่าง

ที่	โครงการ	วัตถุประสงค์	เป้าหมาย (ผลผลิตของโครงการ)	งบประมาณ					ตัวชี้วัด (KPI)	ผลที่คาดว่าจะได้รับ	หน่วยงาน รับผิดชอบหลัก
				๒๕๖๖ (บาท)	๒๕๖๗ (บาท)	๒๕๖๘ (บาท)	๒๕๖๙ (บาท)	๒๕๗๐ (บาท)			
๑๓๕	โครงการก่อสร้างรางส่งน้ำ คสล. รูปตัวยู หมู่ที่ ๗ (บริเวณน่านางแยง - นานายชาย)	เพื่อส่งน้ำไปยังพื้นที่การเกษตร	ก่อสร้างรางส่งน้ำ คสล. รูปตัวยู หมู่ที่ ๗ ( บริเวณน่านางแยง - นานายชาย ) ขนาดกว้าง ๑.๐๐ ม. ยาวรวม ๓๗๐.๐๐ ม. ลีกลี ๑.๐๐ ม. รายละเอียดตามแบบแปลนของเทศบาลตำบลเวียงพิกัตเริ่มต้น ๐๖๓๘๖๓๔ E ๒๑๕๕๖๐๖ N พิกัตสิ้นสุด ๐๖๓๘๕๑๐ E ๒๑๕๕๖๘๙ N	-	-	๑,๑๕๐,๐๐๐	-	-	๑ แห่ง	พื้นที่ทำการเกษตรได้รับน้ำอย่างเพียงพอและแก้ปัญหาน้ำท่วมขัง	กองช่าง
๑๓๖	โครงการก่อสร้างรางส่งน้ำ คสล. รูปตัวยู หมู่ที่ ๗ (บริเวณนานายแสง - นานายเรว็ด)	เพื่อส่งน้ำไปยังพื้นที่การเกษตร	ก่อสร้างรางส่งน้ำ คสล. รูปตัวยู หมู่ที่ ๗ ( บริเวณนานายแสง - นานายเรว็ด ) ขนาดกว้าง ๑.๒๐ ม. ยาวรวม ๒๕๓.๐๐ ม. ลีกลี ๐.๘๐ ม. รายละเอียดตามแบบแปลนของเทศบาลตำบลเวียงพิกัตเริ่มต้น ๐๖๓๘๗๖๓ E ๒๑๕๖๑๘๔ N พิกัตสิ้นสุด ๐๖๓๘๕๘๖ E ๒๑๕๖๓๕๒ N	-	-	๗๒๐,๐๐๐	-	-	๑ แห่ง	พื้นที่ทำการเกษตรได้รับน้ำอย่างเพียงพอและแก้ปัญหาน้ำท่วมขัง	กองช่าง

ที่	โครงการ	วัตถุประสงค์	เป้าหมาย (ผลผลิตของโครงการ)	งบประมาณ					ตัวชี้วัด (KPI)	ผลที่คาดว่าจะได้รับ	หน่วยงาน รับผิดชอบหลัก
				๒๕๖๖ (บาท)	๒๕๖๗ (บาท)	๒๕๖๘ (บาท)	๒๕๖๙ (บาท)	๒๕๗๐ (บาท)			
๑๓๗	โครงการก่อสร้างสะพาน คสล. หมู่ที่ ๗ (ข้ามน้ำคือบริเวณหลังวัดพระนั่งดิน)	เพื่อให้สามารถลำเลียงผลผลิตทางการเกษตรเพื่อการสัญจรที่ปลอดภัยของราษฎร	ก่อสร้างสะพาน คสล. หมู่ที่ ๗ (ข้ามน้ำคือบริเวณหลังวัดพระนั่งดิน) ขนาดกว้าง ๕.๐๐ ม. ยาว ๗.๐๐ ม. รายละเอียดตามแบบแปลนของเทศบาลตำบลเวียงพิกัตที่ ๐๖๓๓๘๖๔ E ๒๑๕๖๓๕๕ N	-	-	-	๑,๐๑๐,๐๐๐	-	๑ แห่ง	ประชาชนสามารถลำเลียงผลผลิตทางการเกษตรและสามารถสัญจรได้อย่างปลอดภัย	กองช่างหรือหน่วยงานอื่น
๑๓๘	โครงการก่อสร้างรางส่งน้ำ คสล. หมู่ที่ ๗ (บริเวณฝายนายยก - นานางสุพิศ)	เพื่อส่งน้ำไปยังพื้นที่การเกษตร	ก่อสร้างรางส่งน้ำ คสล. หมู่ที่ ๗ (บริเวณฝายนายยก - นานางสุพิศ) ขนาดกว้าง ๑.๔๐ ม. ยาวรวม ๑๘๐.๐๐ ม. ลึกเฉลี่ย ๑.๒๐ ม. รายละเอียดตามแบบแปลนของเทศบาลตำบลเวียงพิกัตเริ่มต้น ๐๖๓๘๓๕๐ E ๒๑๕๕๓๓๓ N พิกัดสิ้นสุด ๐๖๓๘๑๙๖ E ๒๑๕๕๑๖๒ N	-	-	-	-	๗๑๐,๐๐๐	๑ แห่ง	พื้นที่ทำการเกษตรได้รับน้ำอย่างเพียงพอและแก้ปัญหาน้ำท่วมขัง	กองช่าง

ที่	โครงการ	วัตถุประสงค์	เป้าหมาย (ผลผลิตของโครงการ)	งบประมาณ					ตัวชี้วัด (KPI)	ผลที่คาดว่าจะได้รับ	หน่วยงาน รับผิดชอบหลัก
				๒๕๖๖ (บาท)	๒๕๖๗ (บาท)	๒๕๖๘ (บาท)	๒๕๖๙ (บาท)	๒๕๗๐ (บาท)			
๑๓๙	โครงการวางท่อระบายน้ำ คสล. หมู่ที่ ๘ ( บริเวณโรงครัวหมู่บ้าน - ที่อ่านหนังสือพิมพ์หมู่บ้าน )	เพื่อลดปัญหาหน้าท่วมขัง	วางท่อระบายน้ำ คสล. หมู่ที่ ๘ (บริเวณโรงครัวหมู่บ้าน - ที่อ่านหนังสือพิมพ์หมู่บ้าน) ขนาดวางท่อระบายน้ำ คสล. ขนาด Ø ๐.๔๐ ม. ยาวรวมไม่น้อยกว่า ๑๑๘.๐๐ ม. รายละเอียดตามแบบแปลนของเทศบาลตำบลเวียงพิกัดเริ่มต้น ๐๖๓๙๔๓๐ E ๒๑๕๗๐๐๔ N พิกัดสิ้นสุด ๐๖๓๙๓๕๙ E ๒๑๕๖๙๒๕ N	๒๕๐,๐๐๐	-	-	-	-	๑ แห่ง	แก้ปัญหาความเดือดร้อนเรื่องน้ำท่วมขังในหมู่บ้านได้รับการแก้ไข	กองช่าง
๑๔๐	โครงการก่อสร้างพนังกั้นดิน คสล. หมู่ที่ ๘ ( บริเวณหน้าบ้านนายสนธิ - หน้าบ้านนายจันทร์ )	เพื่อป้องกันตลิ่งพังทลาย	ก่อสร้างพนังกั้นดิน คสล. หมู่ที่ ๘ ( บริเวณหน้าบ้านนายสนธิ - หน้าบ้านนายจันทร์ ) ขนาดยาว ๖๐.๐๐ ม. สูง ๓.๐๐ ม. รายละเอียดตามแบบแปลนของเทศบาลตำบลเวียงพิกัดเริ่มต้น ๐๖๓๙๔๕๓ E ๒๑๕๖๗๖๔ N พิกัดสิ้นสุด ๐๖๓๙๔๓๑ E ๒๑๕๖๘๑๒ N	๘๗๐,๐๐๐	-	-	-	-	๑ แห่ง	สามารถแก้ไขปัญหาน้ำท่วมในพื้นที่	กองช่าง

ที่	โครงการ	วัตถุประสงค์	เป้าหมาย (ผลผลิตของโครงการ)	งบประมาณ					ตัวชี้วัด (KPI)	ผลที่คาดว่าจะได้รับ	หน่วยงาน รับผิดชอบหลัก
				๒๕๖๖ (บาท)	๒๕๖๗ (บาท)	๒๕๖๘ (บาท)	๒๕๖๙ (บาท)	๒๕๗๐ (บาท)			
๑๔๑	โครงการก่อสร้างผนังกันดิน คสล. หมู่ที่ ๘ (บริเวณริมฝั่ง ลำเหมืองหลวง - ข้างสะพานหน้าบ้านนายแดนชัย )	เพื่อป้องกันตลิ่งพังทลาย	ก่อสร้างผนังกันดิน คสล. หมู่ที่ ๘ (บริเวณริมฝั่งลำเหมืองหลวง - ข้างสะพานหน้าบ้านนายแดนชัย ) ขนาด ยาว ๑๕.๐๐ ม. สูง ๓.๐๐ ม. รายละเอียดตามแบบแปลนของเทศบาลตำบลเวียงพิกัตเริ่มต้น ๐๖๓๙๖๗๕ E ๒๑๕๖๘๒๐ N พิกัตสิ้นสุด ๐๖๓๙๖๘๒ E ๒๑๕๖๘๐๙ N	-	๒๒๐,๐๐๐	-	-	-	๑ แห่ง	สามารถแก้ไขปัญหาน้ำท่วมในพื้นที่	กองช่าง
๑๔๒	โครงการก่อสร้างท่อเหลี่ยม คสล. ชนิดช่องทางเดียว หมู่ที่ ๘ (บริเวณหน้าบ้านนางพิศมร ชาญชัย)	เพื่อเป็นการระบายน้ำให้ดีขึ้นและใช้สัญจรได้สะดวก	ก่อสร้างท่อเหลี่ยม คสล. ชนิดช่องทางเดียว หมู่ที่ ๘ (บริเวณหน้าบ้านนางพิศมร ชาญชัย) ขนาดกว้าง ๔.๔๐ ม. ยาวรวม ๕.๔๐ ม. ลึก ๑.๘๐ ม. รายละเอียดตามแบบแปลนของเทศบาลตำบลเวียงพิกัตที่ ๐๖๓๙๔๘๖ E ๒๑๕๗๐๗๙ N	-	-	๒๕๐,๐๐๐	-	-	๑ แห่ง	ประชาชนใช้สัญจรได้สะดวก	กองช่าง

ที่	โครงการ	วัตถุประสงค์	เป้าหมาย (ผลผลิตของโครงการ)	งบประมาณ					ตัวชี้วัด (KPI)	ผลที่คาดว่าจะได้รับ	หน่วยงาน รับผิดชอบหลัก
				๒๕๖๖ (บาท)	๒๕๖๗ (บาท)	๒๕๖๘ (บาท)	๒๕๖๙ (บาท)	๒๕๗๐ (บาท)			
๑๔๓	โครงการก่อสร้างรางส่งน้ำ คสล. รูปตัวยู หมู่ที่ ๘ (บริเวณนางนงยุพิน - นานายทวน )	เพื่อส่งน้ำไปยังพื้นที่การเกษตร	ก่อสร้างรางส่งน้ำ คสล. รูปตัวยู หมู่ที่ ๘ ( บริเวณนางนงยุพิน - นานายทวน ) ขนาดกว้าง ๑.๔๐ ม. ยาวรวม ๒๔๑.๐๐ ม. ลึกเฉลี่ย ๑.๒๐ ม. รายละเอียดตามแบบแปลนของเทศบาลตำบลเวียงพิกัตเริ่มต้น ๐๖๓๙๗๘๐ E ๒๑๕๖๖๓๒ N พิกัตสิ้นสุด ๐๖๓๙๗๒๐ E ๒๑๕๖๘๔๙ N	-	-	-	๙๕๐,๐๐๐	-	๑ แห่ง	พื้นที่ทำการเกษตรได้รับน้ำอย่างเพียงพอและแก้ปัญหา น้ำท่วมขัง	กองช่าง
๑๔๔	โครงการก่อสร้างรางระบายน้ำ คสล. หมู่ที่ ๘ ( บริเวณหน้าบ้านนายประหยด - หน้าบ้านนางลอย )	เพื่อแก้ปัญหา น้ำท่วมขัง	ก่อสร้างรางระบายน้ำ คสล. หมู่ที่ ๘ ( บริเวณหน้าบ้านนายประหยด - หน้าบ้านนางลอย ) ขนาดกว้าง ๐.๗๐ ม. ยาวรวม ๕๘.๐๐ ม. ลึกเฉลี่ย ๐.๔๐ ม. รายละเอียดตามแบบแปลนของเทศบาลตำบลเวียงพิกัตเริ่มต้น ๐๖๓๙๒๑๕ E ๒๑๕๖๗๐๙ N พิกัตสิ้นสุด ๐๖๓๙๒๙๗ E ๒๑๕๖๘๗๐ N	-	-	-	๒๐๐,๐๐๐	-	๑ แห่ง	ปัญหาความเดือดร้อนเรื่อง น้ำท่วมขังในหมู่บ้านได้รับการแก้ไข	กองช่าง

ที่	โครงการ	วัตถุประสงค์	เป้าหมาย (ผลผลิตของโครงการ)	งบประมาณ					ตัวชี้วัด (KPI)	ผลที่คาดว่าจะได้รับ	หน่วยงาน รับผิดชอบหลัก
				๒๕๖๖ (บาท)	๒๕๖๗ (บาท)	๒๕๖๘ (บาท)	๒๕๖๙ (บาท)	๒๕๗๐ (บาท)			
๑๔๕	โครงการก่อสร้างผนังกันดิน คสล. หมู่ที่ ๘ (บริเวณนายนายเสาร์แก้ว ชาญชัย)	เพื่อแก้ปัญหาหน้าท่วมขัง	ก่อสร้างผนังกัน คสล. หมู่ที่ ๘ (บริเวณนายนายเสาร์แก้ว ชาญชัย) ขนาดยาว ๙.๐๐ ม. สูง ๓.๐๐ ม. รายละเอียดตามแบบแปลนของเทศบาลตำบลเวียงพิกัตเริ่มต้น ๐๖๓๙๑๘๒ E ๒๑๕๗๑๒๙ N พิกัตสิ้นสุด ๐๖๓๙๑๗๗ E ๒๑๕๗๑๓๒ N	-	-	-	๑๔๐,๐๐๐	-	๑ แห่ง	สามารถแก้ไขปัญหาน้ำท่วมในพื้นที่	กองช่าง
๑๔๖	โครงการวางท่อระบายน้ำ คสล. หมู่ที่ ๘ (บริเวณหน้าบ้านนายหมาย - หน้าบ้านนางสุวรรณ)	เพื่อลดปัญหาน้ำท่วมขัง	วางท่อระบายน้ำ คสล. หมู่ที่ ๘ (บริเวณหน้าบ้านนายหมาย - หน้าบ้านนางสุวรรณ) ขนาดวางท่อระบายน้ำ คสล. ขนาด Ø ๐.๔๐ ม. ยาวรวมไม่น้อยกว่า ๑๗๘.๐๐ ม. รายละเอียดตามแบบแปลนของเทศบาลตำบลเวียงพิกัตเริ่มต้น ๐๖๓๙๔๓๕ E ๒๑๕๗๐๗๐ N พิกัตสิ้นสุด ๐๖๓๙๓๔๐ E ๒๑๕๖๙๘๓ N	-	-	-	-	๓๖๐,๐๐๐	๑ แห่ง	แก้ปัญหาความเดือดร้อนเรื่องน้ำท่วมขังในหมู่บ้านได้รับการแก้ไข	กองช่าง

ที่	โครงการ	วัตถุประสงค์	เป้าหมาย (ผลผลิตของโครงการ)	งบประมาณ					ตัวชี้วัด (KPI)	ผลที่คาดว่าจะได้รับ	หน่วยงาน รับผิดชอบหลัก
				๒๕๖๖ (บาท)	๒๕๖๗ (บาท)	๒๕๖๘ (บาท)	๒๕๖๙ (บาท)	๒๕๗๐ (บาท)			
๑๔๗	โครงการก่อสร้างรางส่งน้ำ คสล. หมู่ที่ ๘ (บริเวณหน้าบ้านนายสุพล - นานางสายทอง )	เพื่อส่งน้ำไปยังพื้นที่การเกษตร	ก่อสร้างรางส่งน้ำ คสล. หมู่ที่ ๘ (บริเวณหน้าบ้านนายสุพล - นานางสายทอง ) ขนาดกว้าง ๑.๒๐ ม. ยาวรวม ๒๘๕.๐๐ ม. ลึกเฉลี่ย ๑.๒๐ ม. รายละเอียดตามแบบแปลนของเทศบาลตำบลเวียงพิกัตเริ่มต้น ๐๖๓๙๔๘๕ E ๒๑๕๗๑๑๑ N พิกัดสิ้นสุด ๐๖๓๙๗๔๓ E ๒๑๕๗๒๓๗ N	-	-	-	-	๑,๐๗๐,๐๐๐	๑ แห่ง	พื้นที่ทำการเกษตรได้รับน้ำอย่างเพียงพอและแก้ปัญหาน้ำท่วมขัง	กองช่าง
๑๔๘	โครงการวางท่อระบายน้ำ คสล. หมู่ที่ ๘ (บริเวณหน้าบ้าน น.ส. สมบูรณ์ - หน้าบ้านนายถนัด )	เพื่อลดปัญหาน้ำท่วมขัง	วางท่อระบายน้ำ คสล. หมู่ที่ ๘ (บริเวณหน้าบ้าน น.ส. สมบูรณ์ - หน้าบ้านนายถนัด ขนาดวางท่อระบายน้ำ คสล. ขนาด Ø ๐.๔๐ ม. ยาวรวมไม่น้อยกว่า ๗๐.๐๐ ม. รายละเอียดตามแบบแปลนของเทศบาลตำบลเวียงพิกัตเริ่มต้น ๐๖๓๙๓๙๗ E ๒๑๕๖๘๑๑ N พิกัดสิ้นสุด ๐๖๓๙๓๔๙ E ๒๑๕๖๘๓๖ N	-	-	-	-	๑๕๐,๐๐๐	๑ แห่ง	แก้ปัญหาคความเดือดร้อนเรื่องน้ำท่วมขังในหมู่บ้านได้รับการแก้ไข	กองช่าง

ที่	โครงการ	วัตถุประสงค์	เป้าหมาย (ผลผลิตของโครงการ)	งบประมาณ					ตัวชี้วัด (KPI)	ผลที่คาดว่าจะได้รับ	หน่วยงาน รับผิดชอบหลัก
				๒๕๖๖ (บาท)	๒๕๖๗ (บาท)	๒๕๖๘ (บาท)	๒๕๖๙ (บาท)	๒๕๗๐ (บาท)			
๑๔๙	โครงการก่อสร้างสะพาน คสล. หมู่ที่ ๘ ( บริเวณหน้าบ้าน ผอ. อุดลย์ อ่อนนวล )	เพื่อให้สามารถ ลำเลียงผลผลิต ทางการเกษตร เพื่อการสัญจรที่ ปลอดภัยของ ราษฎร	ก่อสร้างสะพาน คสล. หมู่ที่ ๘ ( บริเวณหน้าบ้าน ผอ. อุดลย์ อ่อนนวล ) ขนาดกว้าง ๗.๐๐ ม. ยาวรวม ๑๐.๐๐ ม. รายละเอียดตามแบบแปลน ของเทศบาลตำบลเวียง พิกัดที่ ๐๖๓๙๕๐๘ E ๒๑๕๖๖๐๖ N	-	-	-	-	๑,๔๒๐,๐๐๐	๑ แห่ง	ประชาชน สามารถลำเลียง ผลผลิตทางการ เกษตรและ สามารถสัญจร ได้อย่าง ปลอดภัย	กองช่าง หรือ หน่วยงาน อื่น
๑๕๐	โครงการก่อสร้างผนังกัน ดิน คสล. หมู่ที่ ๙ ( บริเวณหน้าบ้านนาง รัตติยา - ปากซอย ๑๐ )	เพื่อป้องกันตลิ่ง พังทลาย	ก่อสร้างผนังกันดิน คสล. หมู่ ที่ ๙ ( บริเวณหน้าบ้านนาง รัตติยา - ปากซอย ๑๐ ) ขนาดยาว ๒๐.๐๐ ม. สูง ๓.๐๐ ม. รายละเอียดตามแบบแปลน ของเทศบาลตำบลเวียง พิกัดเริ่มต้น ๐๖๓๙๖๙๖ E ๒๑๕๖๔๕๕ N พิกัดสิ้นสุด ๐๖๓๙๖๘๗ E ๒๑๕๖๔๔๐ N	๒๙๐,๐๐๐	-	-	-	-	๑ จุด	สามารถแก้ไข ปัญหาน้ำท่วมใน พื้นที่	กองช่าง

ที่	โครงการ	วัตถุประสงค์	เป้าหมาย (ผลผลิตของโครงการ)	งบประมาณ					ตัวชี้วัด (KPI)	ผลที่คาดว่าจะได้รับ	หน่วยงาน รับผิดชอบหลัก
				๒๕๖๖ (บาท)	๒๕๖๗ (บาท)	๒๕๖๘ (บาท)	๒๕๖๙ (บาท)	๒๕๗๐ (บาท)			
๑๕๑	โครงการก่อสร้างท่อ เหลี่ยม คสล. ชนิด ช่องทางเดียว หมู่ที่ ๙ (สายวังถ้ำ จุดที่ ๑)	เพื่อเป็นการ ระบายน้ำให้ดีขึ้น และใช้สัญจร ได้สะดวก	ก่อสร้างท่อเหลี่ยม คสล. ชนิด ช่องทางเดียว หมู่ที่ ๙ (สายวังถ้ำ จุดที่ ๑) ขนาดกว้าง ๓.๔๐ ม. ยาวรวม ๖.๔๐ ม. ลึก ๑.๘๐ ม. รายละเอียดตามแบบแปลนของ เทศบาลตำบลเวียง พิกัดที่ ๐๖๔๐๑๐๔ E ๒๑๕๖๐๓๐ N	๒๐๐,๐๐๐	-	-	-	-	๑ แห่ง	ประชาชนใช้ เส้นทางสัญจรได้ สะดวก	กองช่าง
๑๕๒	โครงการก่อสร้างท่อ เหลี่ยม คสล. ชนิด ๒ ช่องทาง หมู่ที่ ๙ (สายวังถ้ำ จุดที่ ๒)	เพื่อเป็นการ ระบายน้ำให้ดีขึ้น และใช้สัญจร ได้สะดวก	ก่อสร้างท่อเหลี่ยม คสล. ชนิด ๒ ช่องทาง หมู่ที่ ๙ (สายวังถ้ำ จุด ที่ ๒) ขนาดกว้าง ๕.๖๐ ม. ยาวรวม ๖.๔๐ ม. ลึก ๑.๘๐ ม. รายละเอียดตามแบบแปลนของ เทศบาลตำบลเวียง พิกัดที่ ๐๖๔๐๑๕๖ E ๒๑๕๖๐๕๐ N	๒๙๐,๐๐๐	-	-	-	-	๑ แห่ง	ประชาชนใช้ เส้นทางสัญจรได้ สะดวก	กองช่าง

ที่	โครงการ	วัตถุประสงค์	เป้าหมาย (ผลผลิตของโครงการ)	งบประมาณ					ตัวชี้วัด (KPI)	ผลที่คาดว่าจะได้รับ	หน่วยงาน รับผิดชอบหลัก
				๒๕๖๖ (บาท)	๒๕๖๗ (บาท)	๒๕๖๘ (บาท)	๒๕๖๙ (บาท)	๒๕๗๐ (บาท)			
๑๕๓	โครงการราวเหล็กกัน หัวสะพาน หมู่ที่ ๙ (บริเวณสะพานทุ่งบน )	เพื่อป้องกันไม่ให้ คนและสัตว์เลี้ยง ตกลงน้ำ	ราวเหล็กกันหัวสะพาน หมู่ที่ ๙ ( บริเวณสะพานทุ่งบน ) ขนาด ยาว ๑๗.๐๐ ม. สูง ๑.๐๐ ม. รายละเอียดตามแบบแปลนของ เทศบาลตำบลเวียง พิกัดเริ่มต้น ๐๖๓๙๖๙๗ E ๒๑๕๕๗๐๒ N พิกัดสิ้นสุด ๐๖๓๙๖๙๓ E ๒๑๕๕๖๘๒ N	๒๐,๐๐๐	-	-	-	-	๑ แห่ง	ประชาชนและ สัตว์เลี้ยงได้รับ ความ ปลอดภัยใน ชีวิตและ ทรัพย์สิน	กองช่าง
๑๕๔	โครงการก่อสร้างราง ระบายน้ำ คสล. หมู่ที่ ๙ ( บริเวณปากซอย ๗ - หน้าบ้านนายพล )	เพื่อแก้ปัญหาหน้า ท่วมขัง	ก่อสร้างรางระบายน้ำ คสล. หมู่ ที่ ๙ ( บริเวณปากซอย ๗ - หน้า บ้านนายพล ) ขนาดกว้าง ๐.๗๐ ม. ยาวรวม ๑๐๐.๐๐ ม. ลึกเฉลี่ย ๐.๖๐ ม. รายละเอียดตามแบบแปลนของ เทศบาลตำบลเวียง พิกัดเริ่มต้น ๐๖๓๙๖๔๑ E ๒๑๕๖๑๕๔ N พิกัดสิ้นสุด ๐๖๓๙๖๐๗ E ๒๑๕๖๐๖๖ N	-	๓๘๐,๐๐๐	-	-	-	๑ แห่ง	ปัญหาความ เดือดร้อนเรื่อง น้ำท่วมขังใน หมู่บ้านได้รับ การแก้ไข	กองช่าง

ที่	โครงการ	วัตถุประสงค์	เป้าหมาย (ผลผลิตของโครงการ)	งบประมาณ					ตัวชี้วัด (KPI)	ผลที่คาดว่าจะได้รับ	หน่วยงาน รับผิดชอบหลัก
				๒๕๖๖ (บาท)	๒๕๖๗ (บาท)	๒๕๖๘ (บาท)	๒๕๖๙ (บาท)	๒๕๗๐ (บาท)			
๑๕๕	โครงการก่อสร้างเขื่อนป้องกันตลิ่ง หมู่ที่ ๙ (บริเวณหน้าบ้านนางจันทร์ - ปากซอย ๑๐ )	เพื่อป้องกันพังทลายของดินและแก้ไขปัญหาน้ำท่วม	ก่อสร้างเขื่อนป้องกันตลิ่ง หมู่ที่ ๙ ( บริเวณหน้าบ้านนางจันทร์ - ปากซอย ๑๐ ) ขนาดยาว ๙๘.๐๐ ม. สูง ๔.๕๐ ม. รายละเอียดตามแบบแปลนของเทศบาลตำบลเวียง พิกัดเริ่มต้น ๐๖๓๙๖๘๕ E ๒๑๕๖๔๓๖ N พิกัดสิ้นสุด ๐๖๓๙๖๖๗ E ๒๑๕๖๓๔๒ N	-	-	-	-	๘๐๐,๐๐๐	๑ แห่ง	ประชาชนได้รับความปลอดภัยในชีวิตและทรัพย์สิน	กองช่าง
๑๕๖	โครงการวางท่อระบายน้ำ คสล. หมู่ที่ ๙ ( บริเวณหน้าบ้านนายเสริม - ปากซอย ๒ )	เพื่อลดปัญหาน้ำท่วมขัง	วางท่อระบายน้ำ คสล. หมู่ที่ ๙ ( บริเวณหน้าบ้านนายเสริม - ปากซอย ๒ ) ขนาดวางท่อระบายน้ำ คสล. ขนาด Ø ๐.๔๐ ม. ยาวรวมไม่น้อยกว่า ๒๗.๐๐ ม. รายละเอียดตามแบบแปลนของเทศบาลตำบลเวียง พิกัดเริ่มต้น ๐๖๓๙๔๘๗ E ๒๑๕๖๑๔๘ N พิกัดสิ้นสุด ๐๖๓๙๔๖๓ E ๒๑๕๖๑๕๘ N	-	-	๖๐,๐๐๐	-	-	๑ แห่ง	แก้ปัญหาความเดือดร้อนเรื่องน้ำท่วมขังในหมู่บ้านได้รับการแก้ไข	กองช่าง

ที่	โครงการ	วัตถุประสงค์	เป้าหมาย (ผลผลิตของโครงการ)	งบประมาณ					ตัวชี้วัด (KPI)	ผลที่คาดว่าจะได้รับ	หน่วยงาน รับผิดชอบหลัก
				๒๕๖๖ (บาท)	๒๕๖๗ (บาท)	๒๕๖๘ (บาท)	๒๕๖๙ (บาท)	๒๕๗๐ (บาท)			
๑๕๗	โครงการก่อสร้างราง ส่งน้ำ คสล. รูปตัวยู หมู่ที่ ๙ (บริเวณนายนายวิชาญ ชัยแก้ว)	เพื่อส่งน้ำไปยัง พื้นที่การเกษตร	ก่อสร้างรางส่งน้ำ คสล. รูปตัวยู หมู่ที่ ๙ ( บริเวณนายนายวิชาญ ชัยแก้ว ) ขนาดกว้าง ๐.๘๐ ม. ยาวรวม ๑๑๕.๐๐ ม. ลึกเฉลี่ย ๐.๕๐ ม. รายละเอียดตามแบบ แปลนของเทศบาลตำบลเวียง พิกัดเริ่มต้น ๐๖๔๐๐๑๖ E ๒๑๕๕๒๔๘ N พิกัดสิ้นสุด ๐๖๓๙๙๒๐ E ๒๑๕๕๓๐๓ N	-	-	๒๑๐,๐๐๐	-	-	๑ แห่ง	พื้นที่ทำ การเกษตร ได้รับน้ำอย่าง เพียงพอ	กองช่าง
๑๕๘	โครงการก่อสร้างผนัง กันดิน คสล. หมู่ที่ ๙ ( บริเวณหน้าบ้านนาง จิราภรณ์ เป็งป็น )	เพื่อป้องกันตลิ่ง พังทลาย	ก่อสร้างผนังกันดิน คสล. หมู่ที่ ๙ ( บริเวณหน้าบ้านนางจิรา ภรณ์ เป็งป็น ) ขนาดยาว ๑๓.๐๐ ม. สูง ๓.๐๐ ม. รายละเอียดตาม แบบแปลนของเทศบาลตำบล เวียง พิกัดเริ่มต้น ๐๖๓๙๕๓๒ E ๒๑๕๖๕๓๕ N พิกัดสิ้นสุด ๐๖๓๙๕๓๕ E ๒๑๕๖๕๓๘ N	-	-	-	๑๙๐,๐๐๐	-	๑ จุด	สามารถแก้ไข ปัญหาน้ำท่วม ในพื้นที่	กองช่าง

ที่	โครงการ	วัตถุประสงค์	เป้าหมาย (ผลผลิตของโครงการ)	งบประมาณ					ตัวชี้วัด (KPI)	ผลที่คาดว่าจะได้รับ	หน่วยงาน รับผิดชอบหลัก
				๒๕๖๖ (บาท)	๒๕๖๗ (บาท)	๒๕๖๘ (บาท)	๒๕๖๙ (บาท)	๒๕๗๐ (บาท)			
๑๕๙	โครงการก่อสร้างรางส่งน้ำ คสล. รูปตัวยู หมู่ที่ ๑๐ (บริเวณหน้าบ้านนายศุภชัย - หน้าบ้านนางปาง )	เพื่อส่งน้ำไปยังพื้นที่การเกษตร	ก่อสร้างรางส่งน้ำ คสล. รูปตัวยู หมู่ที่ ๑๐ ( บริเวณหน้าบ้านนายศุภชัย - หน้าบ้านนางปาง ) ขนาดกว้าง ๑.๒๐ ม. ยาวรวม ๑๕๖.๐๐ ม. ลึกเฉลี่ย ๑.๐๐ ม. รายละเอียดตามแบบแปลนของเทศบาลตำบลเวียงพิกัตเริ่มต้น ๐๖๔๑๔๖๓ E ๒๑๕๕๘๑๑ N พิกัตสิ้นสุด ๐๖๔๑๒๐๙ E ๒๑๕๕๖๙๕ N	๔๙๐,๐๐๐	-	-	-	-	๑ แห่ง	ปัญหาความเดือดร้อนเรื่องน้ำท่วมขังในหมู่บ้าน	กองช่าง
๑๖๐	โครงการก่อสร้างรางระบายน้ำ คสล. หมู่ที่ ๑๐ (บริเวณปากซอย.๑๓ - หน้าบ้านนายอุตร )	เพื่อแก้ปัญหาหน้าท่วมขัง	ก่อสร้างรางระบายน้ำ คสล. หมู่ที่ ๑๐ (บริเวณปากซอย.๑๓ - หน้าบ้านนายอุตร ) ขนาดกว้าง ๐.๗๐ ม. ยาวรวม ๗๒.๐๐ ม. ลึกเฉลี่ย ๐.๔๐ ม. รายละเอียดตามแบบแปลนของเทศบาลตำบลเวียงพิกัตเริ่มต้น ๐๖๔๑๗๗๙ E ๒๑๕๕๓๑๖ N พิกัตสิ้นสุด ๐๖๔๑๘๕๓ E ๒๑๕๕๕๑๔ N	-	๒๔๐,๐๐๐	-	-	-	๑ แห่ง	ปัญหาความเดือดร้อนเรื่องน้ำท่วมขังในหมู่บ้านได้รับการแก้ไข	กองช่าง

ที่	โครงการ	วัตถุประสงค์	เป้าหมาย (ผลผลิตของโครงการ)	งบประมาณ					ตัวชี้วัด (KPI)	ผลที่คาดว่าจะได้รับ	หน่วยงาน รับผิดชอบหลัก
				๒๕๖๖ (บาท)	๒๕๖๗ (บาท)	๒๕๖๘ (บาท)	๒๕๖๙ (บาท)	๒๕๗๐ (บาท)			
๑๖๑	โครงการก่อสร้างรางระบายน้ำ คสล. หมู่ที่ ๑๐ (บริเวณหน้าบ้านนายมานพ - หน้าจุดตรวจหมู่บ้าน )	เพื่อแก้ปัญหาหน้าท่วมขัง	ก่อสร้างรางระบายน้ำ คสล. หมู่ที่ ๑๐ ( บริเวณหน้าบ้านนายมานพ - หน้าจุดตรวจหมู่บ้าน ) ขนาดกว้าง ๐.๗๐ ม. ยาวรวม ๑๑๕.๐๐ ม. ลึกเฉลี่ย ๐.๗๐ ม. รายละเอียดตามแบบแปลนของเทศบาลตำบลเวียงพิกัตเริ่มต้น ๐๖๔๑๕๙๕ E ๒๑๕๕๖๙๗ N พิกัตสิ้นสุด ๐๖๔๑๖๑๙ E ๒๑๕๕๗๗๔ N	-	-	๔๖๐,๐๐๐	-	-	๑ แห่ง	ปัญหาความเดือดร้อนเรื่องน้ำท่วมขังในหมู่บ้านได้รับการแก้ไข	กองช่าง
๑๖๒	โครงการก่อสร้างรางระบายน้ำ คสล. หมู่ที่ ๑๐ (บริเวณหน้าบ้านนายนครินทร์ - หน้าบ้านนายสุวรรณ )	เพื่อแก้ปัญหาหน้าท่วมขัง	ก่อสร้างรางระบายน้ำ คสล. หมู่ที่ ๑๐ ( บริเวณหน้าบ้านนายนครินทร์ - หน้าบ้านนายสุวรรณ ) ขนาดกว้าง ๐.๗๐ ม. ยาวรวม ๑๐๓.๐๐ ม. ลึกเฉลี่ย ๐.๕๐ ม. รายละเอียดตามแบบแปลนของเทศบาลตำบลเวียงพิกัตเริ่มต้น ๐๖๔๑๗๑๓ E ๒๑๕๕๖๐๓ N พิกัตสิ้นสุด ๐๖๔๑๕๑๓ E ๒๑๕๕๓๖๘ N	-	-	-	๓๖๐,๐๐๐	-	๑ แห่ง	ปัญหาความเดือดร้อนเรื่องน้ำท่วมขังในหมู่บ้านได้รับการแก้ไข	กองช่าง

ที่	โครงการ	วัตถุประสงค์	เป้าหมาย (ผลผลิตของโครงการ)	งบประมาณ					ตัวชี้วัด (KPI)	ผลที่คาดว่าจะได้รับ	หน่วยงาน รับผิดชอบหลัก
				๒๕๖๖ (บาท)	๒๕๖๗ (บาท)	๒๕๖๘ (บาท)	๒๕๖๙ (บาท)	๒๕๗๐ (บาท)			
๑๖๓	โครงการก่อสร้างผนังกันดิน คสล. หมู่ที่ ๑๐ (บริเวณหน้าหอประชุมประจำหมู่บ้าน )	เพื่อป้องกันตลิ่งพังทลาย	ก่อสร้างผนังกันดิน คสล. หมู่ที่ ๑๐ ( บริเวณหน้าหอประชุมประจำหมู่บ้าน) ขนาดยาว ๓๐.๐๐ ม. สูง ๓.๐๐ ม. รายละเอียดตามแบบแปลนของเทศบาลตำบลเวียงพิกัตเริ่มต้น ๐๖๔๑๕๕๒ E ๒๑๕๕๗๑๑ N พิกัตสิ้นสุด ๐๖๔๑๓๙๑ E ๒๑๕๕๕๗๘ N	-	-	-	๔๔๐,๐๐๐	-	๑ จุด	สามารถแก้ไขปัญหาน้ำท่วมในพื้นที่	กองช่าง
๑๖๔	โครงการก่อสร้างรางระบายน้ำ คสล. หมู่ที่ ๑๐ (บริเวณหน้าบ้านนายเพชร - น้ำปี้ )	เพื่อแก้ปัญหาน้ำท่วมขัง	ก่อสร้างรางระบายน้ำ คสล. หมู่ที่ ๑๐ ( บริเวณหน้าบ้านนายเพชร - น้ำปี้ ) ขนาดกว้าง ๐.๗๐ ม. ยาวรวม ๑๐๐.๐๐ ม. ลึกเฉลี่ย ๐.๕๐ ม. รายละเอียดตามแบบแปลนของเทศบาลตำบลเวียงพิกัตเริ่มต้น ๐๖๔๑๘๖๙ E ๒๑๕๕๕๗๑ N พิกัตสิ้นสุด ๐๖๔๑๖๗๗ E ๒๑๕๕๒๔๒ N	-	-	-	-	๓๕๐,๐๐๐	๑ แห่ง	ปัญหาความเดือดร้อนเรื่องน้ำท่วมขังในหมู่บ้านได้รับการแก้ไข	กองช่าง

ที่	โครงการ	วัตถุประสงค์	เป้าหมาย (ผลผลิตของโครงการ)	งบประมาณ					ตัวชี้วัด (KPI)	ผลที่คาดว่าจะได้รับ	หน่วยงาน รับผิดชอบหลัก
				๒๕๖๖ (บาท)	๒๕๖๗ (บาท)	๒๕๖๘ (บาท)	๒๕๖๙ (บาท)	๒๕๗๐ (บาท)			
๑๖๕	โครงการก่อสร้าง ท่อเหลี่ยม คสล. ชนิด ช่องทางเดียว หมู่ที่ ๑๐ ( บริเวณก๊อปปูเงิน )	เพื่อป้องกันตลิ่ง พังทลาย	ก่อสร้างท่อเหลี่ยม คสล. ชนิด ช่องทางเดียว หมู่ที่ ๑๐ (บริเวณก๊อปปูเงิน ) ขนาดกว้าง ๒.๙๐ ม. ยาวรวม ๕.๔๐ ม. ลีกร ๑.๒๐ ม. รายละเอียดตามแบบ แปลนของเทศบาลตำบลเวียง พิกัดที่ ๐๖๔๑๗๗๖ E ๒๑๕๕๖๔๑ N	-	-	-	-	๑๖๐,๐๐๐	๑ แห่ง	ประชาชนใช้ เส้นทางสัญจร ได้สะดวก	กองช่าง
๑๖๖	ก่อสร้างผนังกันดิน คอนกรีตเสริมเหล็ก (บริเวณหน้าบ้านนาย สมาน ไทยทาน) บ้านปี่ หมู่ที่ ๑ ตำบลเวียง	เพื่อแก้ไขปัญหา น้ำกัดเซาะตลิ่ง	ก่อสร้างผนังกันดิน คสล. (บริเวณหน้าบ้านนายสมาน ไทยทาน) บ้านปี่ หมู่ที่ ๑ ตำบลเวียง ขนาด สูง ๓.๐๐ เมตร ยาว ๗๘.๐๐ เมตร พิกัดเริ่มต้น : ๐๖๔๑๖๐๙ , ๒๑๕๕๔๔๕ พิกัดสิ้นสุด : ๐๖๔๑๗๐๑ , ๒๑๕๕๔๒๑	-	-	-	๑,๑๙๔,๐๐๐	-	๑ แห่ง	สามารถ ป้องกันตลิ่ง พังทลาย	กองช่าง

ที่	โครงการ	วัตถุประสงค์	เป้าหมาย (ผลผลิตของโครงการ)	งบประมาณ					ตัวชี้วัด (KPI)	ผลที่คาดว่าจะได้รับ	หน่วยงาน รับผิดชอบหลัก
				๒๕๖๖ (บาท)	๒๕๖๗ (บาท)	๒๕๖๘ (บาท)	๒๕๖๙ (บาท)	๒๕๗๐ (บาท)			
๑๖๗	ก่อสร้างผนังกันดิน คอนกรีตเสริมเหล็ก (บริเวณฉาปนสถาน บ้านคือ) บ้านคือ หมู่ที่ ๒ ตำบล เวียง	เพื่อแก้ไขปัญหา น้ำกัดเซาะตลิ่ง	ก่อสร้างผนังกันดิน คสล. (บริเวณฉาปนสถาน บ้านคือ) หมู่ที่ ๒ ตำบลเวียงขนาด สูง ๔.๐๐ เมตร ยาว ๒๑.๐๐ เมตร พิกัดเริ่มต้น : ๐๖๓๘๙๗๓ , ๒๑๕๕๘๙๖ พิกัดสิ้นสุด : ๐๖๓๘๙๗๔ , ๒๑๕๕๙๑๑	-	๓๗๘,๐๐๐	-	-	-	๑ แห่ง	สามารถ ป้องกันตลิ่ง พังทลาย	กองช่าง
๑๖๘	ก่อสร้างผนังกันดิน คอนกรีตเสริมเหล็ก (บริเวณข้างบ้านนาย ชาญณรงค์-ข้างบ้าน นายประเวศ) บ้านลำ หมู่ที่ ๔ ตำบล เวียง	เพื่อแก้ไขปัญหา น้ำกัดเซาะตลิ่ง	ก่อสร้างผนังกันดิน คสล. (บริเวณข้างบ้านนายชาญณรงค์- ข้างบ้านนายประเวศ) บ้านลำ หมู่ที่ ๔ ตำบลเวียง ขนาดสูง ๓.๕๐ เมตร ยาว ๕๖.๐๐ เมตร พิกัดเริ่มต้น : ๐๖๓๘๐๕๐ , ๒๑๕๖๗๖๔ พิกัดสิ้นสุด : ๐๖๓๘๐๑๗ , ๒๑๕๖๘๐๙	-	-	๙๑๒,๐๐๐	-	-	๑ แห่ง	สามารถ ป้องกันตลิ่ง พังทลาย	กองช่าง

ที่	โครงการ	วัตถุประสงค์	เป้าหมาย (ผลผลิตของโครงการ)	งบประมาณ					ตัวชี้วัด (KPI)	ผลที่คาดว่าจะได้รับ	หน่วยงาน รับผิดชอบหลัก
				๒๕๖๖ (บาท)	๒๕๖๗ (บาท)	๒๕๖๘ (บาท)	๒๕๖๙ (บาท)	๒๕๗๐ (บาท)			
๑๖๙	ก่อสร้างผนังกันดิน คอนกรีตเสริมเหล็ก. (บริเวณนายนายสว่าง เมืองมูล – หัวสะพาน บ้านไชยพรม) บ้านไชยพรม หมู่ที่ ๕ ตำบลเวียง	เพื่อแก้ไขปัญหา น้ำกัดเซาะตลิ่ง	ก่อสร้างผนังกันดิน คสล. (บริเวณนายนายสว่าง เมืองมูล – หัวสะพานบ้านไชยพรม) บ้านไชยพรม หมู่ที่ ๕ ตำบลเวียง ขนาดสูง ๓.๐๐ เมตร ยาว ๑๓๕.๐๐ เมตร พิกัดเริ่มต้น : ๐๖๓๘๑๔๕ , ๒๑๕๖๖๔๒ พิกัดสิ้นสุด : ๐๖๓๘๐๙๗ , ๒๑๕๖๗๑๖	-	-	๒,๐๖๖,๐๐๐	-	-	๑ แห่ง	สามารถ ป้องกันตลิ่ง พังทลาย	กองช่าง
๑๗๐	ก่อสร้างผนังกันดิน คอนกรีตเสริมเหล็ก (บริเวณสะพานร่อง นอด) บ้านไชยพรม หมู่ที่ ๕ ตำบลเวียง	เพื่อแก้ไขปัญหา น้ำกัดเซาะตลิ่ง	ก่อสร้างผนังกันดิน คสล. (บริเวณสะพานร่องนอด) บ้านไชยพรม หมู่ที่ ๕ ตำบลเวียง ขนาดสูง ๔.๐๐ เมตร ยาว ๗๐.๐๐ เมตร พิกัดเริ่มต้น : ๐๖๓๗๘๕๒ , ๒๑๕๖๐๗๑ พิกัดสิ้นสุด : ๐๖๓๗๘๑๑ , ๒๑๕๖๑๐๗	-	-	-	๑,๒๖๓,๐๐๐	-	๑ แห่ง	สามารถ ป้องกันตลิ่ง พังทลาย	กองช่าง

ที่	โครงการ	วัตถุประสงค์	เป้าหมาย (ผลผลิตของโครงการ)	งบประมาณ					ตัวชี้วัด (KPI)	ผลที่คาดว่าจะได้รับ	หน่วยงาน รับผิดชอบหลัก
				๒๕๖๖ (บาท)	๒๕๖๗ (บาท)	๒๕๖๘ (บาท)	๒๕๖๙ (บาท)	๒๕๗๐ (บาท)			
๑๓๑	ก่อสร้างผนังกันดิน คอนกรีตเสริมเหล็ก (บริเวณสะพานร่อง นอด – ข้างบ้านนาย ประพันธ์ ศรีใจ) บ้านไชยพรม หมู่ที่ ๕ ตำบลเวียง	เพื่อแก้ไขปัญหา น้ำกัดเซาะตลิ่ง	ก่อสร้างผนังกันดิน คสล. (บริเวณสะพานร่องนอด – ข้างบ้านนายประพันธ์ ศรีใจ) บ้านไชยพรม หมู่ที่ ๕ ตำบลเวียง ขนาดสูง ๓.๐๐ เมตร ยาว ๑๗๐.๐๐ เมตร พิกัดเริ่มต้น : ๐๖๓๗๙๐๐ , ๒๑๕๖๐๖๙ พิกัดสิ้นสุด : ๐๖๓๗๙๑๖ , ๒๑๕๖๐๒๖	-	-	-	-	๒,๖๐๒,๐๐๐	๑ แห่ง	สามารถ ป้องกันตลิ่ง พังทลาย	กองช่าง
๑๓๒	ก่อสร้างรางระบายน้ำ คอนกรีตเสริมเหล็ก (บริเวณซอย ๑๑) บ้านเวียง หมู่ที่ ๖ ตำบลเวียง	เพื่อแก้ไขปัญหา การระบายน้ำ	ก่อสร้างรางระบายน้ำ คสล. (บริเวณซอย ๑๑) บ้านเวียง หมู่ที่ ๖ ตำบลเวียง ขนาดกว้าง ๐.๗๐ เมตร ลึกเฉลี่ย ๐.๔๐ เมตร ยาวรวม ๒๗.๐๐ เมตร พิกัดเริ่มต้น : ๐๖๓๘๖๖๒ , ๒๑๕๗๒๑๕ พิกัดสิ้นสุด : ๐๖๓๘๖๐๓ , ๒๑๕๗๒๖๖	-	-	๙๐,๐๐๐	-	-	๑ แห่ง	สามารถแก้ไข ปัญหาการ ระบายน้ำใน เขตพื้นที่ได้	กองช่าง

ที่	โครงการ	วัตถุประสงค์	เป้าหมาย (ผลผลิตของโครงการ)	งบประมาณ					ตัวชี้วัด (KPI)	ผลที่คาดว่าจะได้รับ	หน่วยงาน รับผิดชอบหลัก
				๒๕๖๖ (บาท)	๒๕๖๗ (บาท)	๒๕๖๘ (บาท)	๒๕๖๙ (บาท)	๒๕๗๐ (บาท)			
๑๗๓	ก่อสร้างรางส่งน้ำ คอนกรีตเสริมเหล็ก รูปตัวยู (บริเวณนา นางจันดี ถึงนา นายอรุณ) บ้านดอน ไชย หมู่ที่ ๘ ตำบล เวียง	เพื่อแก้ไขปัญหา การใช้น้ำเพื่อ การเกษตร	ก่อสร้างรางส่งน้ำ คสล. รูปตัวยู (บริเวณนางจันดี ถึง นายอรุณ) บ้านดอนไชย หมู่ที่ ๘ ตำบลเวียง ขนาดกว้าง ๐.๘๐ เมตร ลึกเฉลี่ย ๐.๖๐ เมตร ยาว ๑๐๐.๐๐ เมตร พิกัดเริ่มต้น : ๐๖๓๙๔๑๙ , ๒๑๕๗๒๓๔ พิกัดสิ้นสุด : ๐๖๓๙๓๔๕ , ๒๑๕๗๒๙๒	-	-	-	-	๒๑๓,๐๐๐	๑ แห่ง	ประชาชนใน พื้นที่มีน้ำใช้ สำหรับ การเกษตร อย่างเพียงพอ	กองช่าง
๑๗๔	ก่อสร้างรางระบายน้ำ คอนกรีตเสริมเหล็ก (บริเวณหน้าบ้านนาย สม เงินคำ - ช่างบ้าน นายเหนียม โยธาดี) บ้านดอนไชย หมู่ที่ ๘ ตำบลเวียง	เพื่อแก้ไขปัญหา การระบายน้ำ	ก่อสร้างรางระบายน้ำ คสล. (บริเวณหน้าบ้านนายสม เงินคำ - ช่างบ้านนายเหนียม โยธาดี) บ้านดอนไชย หมู่ที่ ๘ ตำบล เวียงขนาดกว้าง ๐.๗๐ เมตร ลึกเฉลี่ย ๐.๖๐ เมตร ยาว ๕๕.๐๐ เมตร พิกัดเริ่มต้น : ๐๖๓๙๕๓๒ , ๒๑๕๖๕๗๒ พิกัดสิ้นสุด : ๐๖๓๙๕๔๙ , ๒๑๕๖๖๑๘	-	-	๒๑๐,๐๐๐	-	-	๑ แห่ง	สามารถแก้ไข ปัญหาการ ระบายน้ำใน เขตพื้นที่ได้	กองช่าง

ที่	โครงการ	วัตถุประสงค์	เป้าหมาย (ผลผลิตของโครงการ)	งบประมาณ					ตัวชี้วัด (KPI)	ผลที่คาดว่าจะได้รับ	หน่วยงาน รับผิดชอบหลัก
				๒๕๖๖ (บาท)	๒๕๖๗ (บาท)	๒๕๖๘ (บาท)	๒๕๖๙ (บาท)	๒๕๗๐ (บาท)			
๑๓๕	วางท่อระบายน้ำ คอนกรีตเสริมเหล็ก (บริเวณหน้าบ้านนาง สังวรณ์ บุญโยประการ ถึงหน้า บ้านนายเทียน ใจ หมั่น) บ้านดอนไชย หมู่ที่ ๘ ตำบลเวียง	เพื่อแก้ไขปัญหา การระบายน้ำ	วางท่อระบายน้ำ คสล. (บริเวณหน้าบ้านนางสังวรณ์ บุญโยประการ ถึงหน้าบ้านนาย เทียน ใจหมั่น) บ้านดอนไชย หมู่ที่ ๘ ตำบลเวียง ขนาดเส้นผ่าศูนย์กลาง ๐.๓๐ เมตร ยาวรวม ๗๕.๐๐ เมตร พิกัดเริ่มต้น : ๐๖๓๙๖๑๖, ๒๑๕๖๖๕๘ พิกัดสิ้นสุด : ๐๖๓๙๖๙๕ , ๒๑๕๖๖๖๒	-	๑๖๒,๐๐๐	-	-	-	๑ แห่ง	สามารถแก้ไข ปัญหาการ ระบายน้ำใน เขตพื้นที่ได้	กองช่าง

ที่	โครงการ	วัตถุประสงค์	เป้าหมาย (ผลผลิตของโครงการ)	งบประมาณ					ตัวชี้วัด (KPI)	ผลที่คาดว่าจะได้รับ	หน่วยงาน รับผิดชอบหลัก
				๒๕๖๖ (บาท)	๒๕๖๗ (บาท)	๒๕๖๘ (บาท)	๒๕๖๙ (บาท)	๒๕๗๐ (บาท)			
๑๓๖	ก่อสร้างคูส่งน้ำ (คูดาดคอนกรีต) (สายทุ่งโน) บ้านปี่ หมู่ที่ ๑๐ ตำบลเวียง	เพื่อแก้ไขปัญหาการใช้น้ำเพื่อการเกษตร	ก่อสร้างคูส่งน้ำ (คูดาดคอนกรีต) (สายทุ่งโน) บ้านปี่ หมู่ที่ ๑๐ ตำบลเวียง <u>ช่วงที่ ๑</u> ขนาดปากกว้างเฉลี่ย ๑.๒๐ เมตร ยาว ๑๕๕.๐๐ เมตร ก้นกว้าง ๐.๖๐ เมตร ลึกเฉลี่ย ๐.๘๐ เมตร พิกัดเริ่มต้น : ๐๖๔๑๕๓๗ , ๒๑๕๕๗๕๐ พิกัดสิ้นสุด : ๐๖๔๑๔๙๕ , ๒๑๕๕๙๐๘	-	๑๒๕,๐๐๐		-	-	๑ แห่ง	ประชาชนในพื้นที่มีน้ำใช้สำหรับการเกษตรอย่างเพียงพอ	กองช่าง
			<u>ช่วงที่ ๒</u> ขนาดปากกว้างเฉลี่ย ๑.๒๐ เมตร ยาว ๒๔๒.๐๐ เมตร ก้นกว้าง ๐.๔๐ เมตร ลึกเฉลี่ย ๐.๔๐ เมตร พิกัดเริ่มต้น : ๐๖๔๑๔๙๔ , ๒๑๕๕๙๐๘ พิกัดสิ้นสุด : ๐๖๔๑๔๒๘ , ๒๑๕๖๑๐๕			๑๘๐,๐๐๐					

ที่	โครงการ	วัตถุประสงค์	เป้าหมาย (ผลผลิตของโครงการ)	งบประมาณ					ตัวชี้วัด (KPI)	ผลที่คาดว่าจะได้รับ	หน่วยงาน รับผิดชอบหลัก
				๒๕๖๖ (บาท)	๒๕๖๗ (บาท)	๒๕๖๘ (บาท)	๒๕๖๙ (บาท)	๒๕๗๐ (บาท)			
๑๓๗	ก่อสร้างคูส่งน้ำ (สายทุ่งเหล่า) บ้านปี่ หมูที่ ๑๐ ตำบลเวียง	เพื่อแก้ไขปัญหา การใช้น้ำเพื่อ การเกษตร	ก่อสร้างคูส่งน้ำ (สายทุ่งเหล่า) บ้านปี่ หมูที่ ๑๐ ตำบลเวียง <b>ช่วงที่ ๑</b> ขนาดปากกว้างเฉลี่ย ๑.๕๐ เมตร ยาว ๓๒๑.๐๐ เมตร ก้นกว้าง ๐.๖๐ เมตร ลึกเฉลี่ย ๑.๐๐ เมตร พิกัดเริ่มต้น : ๐๖๔๑๙๒๐ , ๒๑๕๕๗๔๖ พิกัดสิ้นสุด : ๐๖๔๑๗๔๑ , ๒๑๕๕๗๗๒	-	-	๒๖๐,๐๐๐			๑ แห่ง	ประชาชนใน พื้นที่มีน้ำใช้ สำหรับ การเกษตร อย่างเพียงพอ	กองช่าง
			<b>ช่วงที่ ๒</b> ขนาดปากกว้างเฉลี่ย ๑.๐๐ เมตร ยาว ๗๐.๐๐ เมตร ก้นกว้าง ๐.๕๐ เมตร ลึกเฉลี่ย ๐.๘๐ เมตร พิกัดเริ่มต้น : ๐๖๔๑๘๐๙ , ๒๑๕๕๙๔๙ พิกัดสิ้นสุด : ๐๖๔๑๗๕๘ , ๒๑๕๖๐๐๗				๕๕,๐๐๐				
			<b>ช่วงที่ ๓</b> ขนาดปากกว้างเฉลี่ย ๑.๒๐ เมตร ยาว ๒๔๐.๐๐ เมตร ก้นกว้าง ๐.๖๐ เมตร ลึกเฉลี่ย ๑.๐๐ เมตร พิกัดเริ่มต้น : ๐๖๔๑๗๕๐ , ๒๑๕๖๐๑๒ พิกัดสิ้นสุด : ๐๖๔๑๕๗๖ , ๒๑๕๖๑๐๔					๑๙๕,๐๐๐			

ที่	โครงการ	วัตถุประสงค์	เป้าหมาย (ผลผลิตของ โครงการ)	งบประมาณ					ตัวชี้วัด (KPI)	ผลที่คาดว่าจะได้รับ	หน่วยงาน รับผิดชอบหลัก
				๒๕๖๖ (บาท)	๒๕๖๗ (บาท)	๒๕๖๘ (บาท)	๒๕๖๙ (บาท)	๒๕๗๐ (บาท)			
๑๓๘	โครงการก่อสร้าง พนักกันดินคอนกรีต เสริมเหล็ก หมู่ที่ ๕ (เหมืองต้นขาม)	เพื่อป้องกัน ตลิ่งพังทลาย	ก่อสร้างพนักกันดิน คอนกรีตเสริมเหล็ก ขนาดยาวรวม ๙๐.๐๐ ม. สูง ๒.๔๐ ม.	๙๘๑,๐๐๐	-	-	-	-	ขนาด ของพนัก กันดิน	สามารถ แก้ไขปัญหา น้ำท่วมใน พื้นที่	กองช่าง
รวม	๑๓๘ โครงการ			๑๕,๗๒๐,๐๐๐	๑๙,๘๙๗,๐๐๐	๑๕,๕๖๐,๐๐๐	๑๗,๔๐๕,๐๐๐	๑๙,๓๒๕,๐๐๐			

รายละเอียดโครงการพัฒนา  
ที่นำมาจากแผนพัฒนาหมู่บ้านและแผนชุมชน  
แผนพัฒนาท้องถิ่น (พ.ศ.๒๕๖๖ – ๒๕๗๐) แก้ไข ครั้งที่ ๒/๒๕๖๖  
เทศบาลตำบลเวียง อำเภอเชียงคำ จังหวัดพะเยา

แบบ ผ.๐๒/๑

- ก. ยุทธศาสตร์ชาติ ๒๐ ปี ยุทธศาสตร์ที่ ๓ ยุทธศาสตร์การพัฒนาและเสริมสร้างศักยภาพคน
- ข. แผนพัฒนาเศรษฐกิจและสังคมแห่งชาติ ฉบับที่ ๑๓ หมวดหมายที่ ๑๒ ไทยมีกำลังคนสมรรถนะสูง มุ่งเรียนรู้อย่างต่อเนื่อง ตอบโจทย์การพัฒนาแห่งอนาคต
- ค. Sustainable Development Goals : SDGs เป้าหมายที่ ๑๖ ส่งเสริมสังคมที่สงบสุขและครอบคลุมเพื่อการพัฒนาที่ยั่งยืน ให้ทุกคนเข้าถึงความยุติธรรม และสร้างสถาบันที่มีประสิทธิภาพ รับผิดชอบ และครอบคลุมในทุกระดับ
- ง. ยุทธศาสตร์จังหวัดพะเยา ยุทธศาสตร์ที่ ๔ ยกระดับคุณภาพชีวิต เสริมสร้างความมั่นคง
- จ. ยุทธศาสตร์การพัฒนาขององค์กรปกครองส่วนท้องถิ่นในเขตจังหวัดพะเยา ยุทธศาสตร์ที่ ๔ พัฒนาสังคม การศึกษา ศาสนาและวัฒนธรรม

๑. ยุทธศาสตร์ที่ ๔ พัฒนาสังคม การศึกษา ศาสนาและวัฒนธรรม

๑.๑ กลยุทธ์ที่ ๑๔ เสริมสร้างศักยภาพบุคลากรและการพัฒนาศักยภาพเพื่อการบริการที่ดี

(๑) แผนงานการรักษาความสงบภายใน

ที่	โครงการ	วัตถุประสงค์	เป้าหมาย (ผลผลิตของโครงการ)	งบประมาณ					ตัวชี้วัด (KPI)	ผลที่คาดว่าจะ ได้รับ	หน่วยงาน รับผิดชอบหลัก
				๒๕๖๖ (บาท)	๒๕๖๗ (บาท)	๒๕๖๘ (บาท)	๒๕๖๙ (บาท)	๒๕๗๐ (บาท)			
๑	โครงการป้องกันและ แก้ไขปัญหาเสพติด	เพื่อป้องกันและแก้ไข ปัญหาเสพติด	รณรงค์ป้องกันและแก้ไข ปัญหาเสพติดในเขต เทศบาลตำบลเวียง	๒๐,๐๐๐	๒๐,๐๐๐	๒๐,๐๐๐	๒๐,๐๐๐	๒๐,๐๐๐	๒ ครั้ง	ปัญหาเสพติด ในพื้นที่ได้รับ การแก้ไข	สำนักปลัด
รวม	๑ โครงการ	-	-	๒๐,๐๐๐	๒๐,๐๐๐	๒๐,๐๐๐	๒๐,๐๐๐	๒๐,๐๐๐	-	-	-

((๒) แผนงานสร้างความเข้มแข็งของชุมชน

ที่	โครงการ	วัตถุประสงค์	เป้าหมาย (ผลผลิตของโครงการ)	งบประมาณ					ตัวชี้วัด (KPI)	ผลที่คาดว่าจะ ได้รับ	หน่วยงาน รับผิดชอบหลัก
				๒๕๖๖ (บาท)	๒๕๖๗ (บาท)	๒๕๖๘ (บาท)	๒๕๖๙ (บาท)	๒๕๗๐ (บาท)			
๑	โครงการสายใยรัก ครอบครัวอบอุ่น	เพื่อสร้างความ เข้มแข็งและสร้าง ความอบอุ่นให้แก่ ครอบครัว	จัดอบรมเชิงปฏิบัติการ	๒๐,๐๐๐	๒๐,๐๐๐	๒๐,๐๐๐	๒๐,๐๐๐	๒๐,๐๐๐	๑ ครั้ง	ประชาชนใน พื้นที่เทศบาลอยู่ ร่วมกันได้อย่างมี ความสุข	สำนักปลัด
๒	โครงการอบรมพัฒนา ศักยภาพให้แก่สตรี	เพื่อฝึกอบรม พัฒนาศักยภาพ ให้แก่สตรีตำบล เวียง ให้มีความ เข้มแข็งลดความ รุนแรงใน ครอบครัว	จัดอบรม เชิงปฏิบัติการ ให้แก่สตรีในเขตเทศบาล ตำบลเวียง	๓๐,๐๐๐	๓๐,๐๐๐	๓๐,๐๐๐	๓๐,๐๐๐	๓๐,๐๐๐	๑ ครั้ง	สตรีมีความ เข้มแข็ง ลด ความรุนแรงใน ครอบครัว	สำนักปลัด
รวม	๒ โครงการ	-		๕๐,๐๐๐	๕๐,๐๐๐	๕๐,๐๐๐	๕๐,๐๐๐	๕๐,๐๐๐	-	-	-

๑.๒ กลยุทธ์ที่ ๑๑ ส่งเสริมและพัฒนาด้านการศาสนา อนุรักษ์วัฒนธรรมประเพณี

(๑) แผนงานการศาสนา วัฒนธรรม และนันทนาการ

ที่	โครงการ	วัตถุประสงค์	เป้าหมาย (ผลผลิตของโครงการ)	งบประมาณ					ตัวชี้วัด (KPI)	ผลที่คาดว่าจะ ได้รับ	หน่วยงาน รับผิดชอบหลัก
				๒๕๖๖ (บาท)	๒๕๖๗ (บาท)	๒๕๖๘ (บาท)	๒๕๖๙ (บาท)	๒๕๗๐ (บาท)			
๑	โครงการสืบสาน วัฒนธรรมประเพณี เข้าพรรษา	เพื่ออนุรักษ์ประเพณี วัฒนธรรมท้องถิ่นให้อยู่ สืบลูกหลานต่อไป	จัดกิจกรรมการหล่อเทียน เข้าพรรษา	๒๐,๐๐๐	๒๐,๐๐๐	๒๐,๐๐๐	๒๐,๐๐๐	๒๐,๐๐๐	๑ ครั้ง/ปี	ประเพณี วัฒนธรรมท้องถิ่น ได้รับการอนุรักษ์ ฟื้นฟู	กอง การศึกษา
๒	โครงการส่งเสริมการ เรียนรู้ด้านวัฒนธรรม ประเพณี	เพื่ออบรมให้เด็ก เยาวชนและประชาชน มีความรู้ด้านภาษา ล้านนา	เด็ก เยาวชนและ ประชาชน	๑๐,๐๐๐	๑๐,๐๐๐	๑๐,๐๐๐	๑๐,๐๐๐	๑๐,๐๐๐	๑ ครั้ง/ปี	เด็ก เยาวชนและ ประชาชนได้รับ ความร่วมมือใน การจัดกิจกรรม การเรียนรู้เพื่อ พัฒนาเด็กจาก วิทยากรในชุมชน	กอง การศึกษา
๓	โครงการจัดงาน ประเพณีสงกรานต์	เพื่อส่งเสริมและอนุรักษ์ ประเพณีวัฒนธรรม ท้องถิ่น	จัดงานประเพณี วันสงกรานต์ (กิจกรรมสงฆ์พระ ร่วมกับอำเภอยางคำ	๒๐,๐๐๐	๒๐,๐๐๐	๒๐,๐๐๐	๒๐,๐๐๐	๒๐,๐๐๐	๑ ครั้ง/ปี	ประเพณี วัฒนธรรมท้องถิ่น ได้รับการอนุรักษ์ ฟื้นฟู รักษา	กอง การศึกษา

ที่	โครงการ	วัตถุประสงค์	เป้าหมาย (ผลผลิตของโครงการ)	งบประมาณ					ตัวชี้วัด (KPI)	ผลที่คาดว่าจะ ได้รับ	หน่วยงาน รับผิดชอบหลัก
				๒๕๖๖ (บาท)	๒๕๖๗ (บาท)	๒๕๖๘ (บาท)	๒๕๖๙ (บาท)	๒๕๗๐ (บาท)			
๔	โครงการจัดงาน ประเพณีลอยกระทง	เพื่อให้เด็ก เยาวชนและ ประชาชนร่วมกิจกรรม และร่วมอนุรักษ์และสืบ สานจารีตประเพณี ศิลปวัฒนธรรมไทย	เด็ก เยาวชนและ ประชาชนใน เขตเทศบาล	-	๔๐๐,๐๐๐	๔๐๐,๐๐๐	๔๐๐,๐๐๐	๔๐๐,๐๐๐	๑ ครั้ง/ปี	เด็ก เยาวชน และประชาชน ได้รับความ สนุกสนานจาก การร่วมกิจกรรม และร่วมอนุรักษ์ และสืบสาน จารีตประเพณี ศิลปวัฒนธรรม ไทย	กอง การศึกษา
๕	โครงการส่งเสริม ศิลปวัฒนธรรมท้องถิ่น	เพื่ออบรมให้ความรู้ด้าน ดนตรีพื้นบ้าน สำหรับ เด็ก เยาวชนและ ประชาชนในเขต ทต. เวียง	เด็ก เยาวชน ประชาชน ในเขตเทศบาลตำบล เวียง	๑๐,๐๐๐	๑๐,๐๐๐	๑๐,๐๐๐	๑๐,๐๐๐	๑๐,๐๐๐	๑ ครั้ง/ปี	เด็ก เยาวชน และประชาชน ได้รับการปลูก จิตสำนึกให้ ช่วยกันอนุรักษ์ ศิลปวัฒนธรรม ต่างๆ	กอง การศึกษา
รวม	๕ โครงการ	-	-	๖๐,๐๐๐	๑๑๘,๐๐๐	๑๑๘,๐๐๐	๑๑๘,๐๐๐	๑๑๘,๐๐๐	-	-	-

รายละเอียดโครงการพัฒนา  
ที่นำมาจากแผนพัฒนาหมู่บ้านและแผนชุมชน  
แผนพัฒนาท้องถิ่น (พ.ศ.๒๕๖๖ – ๒๕๗๐) แก้ไข ครั้งที่ ๒/๒๕๖๖  
เทศบาลตำบลเวียง อำเภอเชียงคำ จังหวัดพะเยา

- ก. ยุทธศาสตร์ชาติ ๒๐ ปี ยุทธศาสตร์ที่ ๕ ยุทธศาสตร์ด้านการสร้างการเติบโตบนคุณภาพชีวิตที่เป็นมิตรกับสิ่งแวดล้อม
- ข. แผนพัฒนาเศรษฐกิจและสังคมแห่งชาติ ฉบับที่ ๑๓ หมายความว่า ๑๑ ไทยสามารถลดความเสี่ยงและผลกระทบจากภัยธรรมชาติและ การเปลี่ยนแปลงสภาพภูมิอากาศ
- ค. Sustainable Development Goals : SDGs เป้าหมายที่ ๑๕ ปกป้อง พื้ นฟู และสนับสนุนการใช้ระบบนิเวศบนบกอย่างยั่งยืน จัดการป่าไม้ที่ยั่งยืน ต่อสู้การกลายสภาพเป็นทะเลทราย หยุดการเสื่อมโทรมของที่ดินและฟื้นสภาพกลับมาใหม่ และหยุดการสูญเสียมลลาคหลายทางชีวภาพ
- ง. ยุทธศาสตร์จังหวัดพะเยา ยุทธศาสตร์ที่ ๕ อนุรักษ์ พื้ นฟู และพัฒนาทรัพยากรธรรมชาติและสิ่งแวดล้อมอย่างยั่งยืน
- จ. ยุทธศาสตร์การพัฒนาขององค์กรปกครองส่วนท้องถิ่นในเขตจังหวัดพะเยา ยุทธศาสตร์ที่ ๕ พัฒนาทรัพยากรธรรมชาติและสิ่งแวดล้อม
๑. ยุทธศาสตร์ที่ ๕ พัฒนาทรัพยากรธรรมชาติและสิ่งแวดล้อม
- ๑.๑ กลยุทธ์ที่ ๔ การพัฒนาทรัพยากรธรรมชาติและสิ่งแวดล้อม
- (๑) แผนงานสร้างความเข้มแข็งของชุมชน

ที่	โครงการ	วัตถุประสงค์	เป้าหมาย (ผลผลิตของโครงการ)	งบประมาณ					ตัวชี้วัด (KPI)	ผลที่คาดว่าจะได้รับ	หน่วยงานรับผิดชอบหลัก
				๒๕๖๖ (บาท)	๒๕๖๗ (บาท)	๒๕๖๘ (บาท)	๒๕๖๙ (บาท)	๒๕๗๐ (บาท)			
๑	โครงการอบรมสร้างจิตสำนึกอนุรักษ์ทรัพยากรธรรมชาติและสิ่งแวดล้อมคลองสายนน้ำใส	เพื่อเป็นการสร้างจิตสำนึกให้ประชาชนได้ออนุรักษ์ทรัพยากรธรรมชาติและ การจัดการสิ่งแวดล้อมแหล่งน้ำในชุมชน	จัดอบรมให้ความรู้แก่ประชาชนและ รมรณรงค์เก็บขยะและ วัชพืชตามแหล่งน้ำ	๒๐,๐๐๐	๒๐,๐๐๐	๒๐,๐๐๐	๒๐,๐๐๐	๒๐,๐๐๐	๑ ครั้ง	ประชาชนมีจิตสำนึก ในการอนุรักษ์ ทรัพยากรธรรมชาติและ สิ่งแวดล้อม	กอง สาธารณสุข
๒	โครงการปลูกต้นไม้ เพื่อเพิ่มพื้นที่สีเขียวลดภาวะโลกร้อน	เพื่ออนุรักษ์ทรัพยากรธรรมชาติและ สิ่งแวดล้อมโดยการเพิ่มพื้นที่สีเขียวรวมถึง เป็นการรณรงค์สร้างจิตสำนึกให้กับผู้ร่วม กิจกรรมและชุมชนในพื้นที่ให้เห็น ความสำคัญของการอนุรักษ์ทรัพยากรป่าไม้	จัดกิจกรรมปลูก ต้นไม้ในเขต เทศบาลตำบลเวียง	๕,๐๐๐	๕,๐๐๐	๕,๐๐๐	๕,๐๐๐	๕,๐๐๐	๑ ครั้ง	ในเขตพื้นที่ ทต.เวียง มีพื้นที่สีเขียวเพิ่มขึ้น และพื้นที่สีเขียวใน เขต ทต.เวียงได้รับการอนุรักษ์ไว้	กอง สาธารณสุข
รวม	๒ โครงการ	-	-	๒๕,๐๐๐	๒๕,๐๐๐	๒๕,๐๐๐	๒๕,๐๐๐	๒๕,๐๐๐	-	-	-

(๒) แผนงานการเกษตร

ที่	โครงการ	วัตถุประสงค์	เป้าหมาย (ผลผลิตของโครงการ)	งบประมาณ					ตัวชี้วัด (KPI)	ผลที่คาดว่าจะได้รับ	หน่วยงาน รับผิดชอบหลัก
				๒๕๖๖ (บาท)	๒๕๖๗ (บาท)	๒๕๖๘ (บาท)	๒๕๖๙ (บาท)	๒๕๗๐ (บาท)			
๑	โครงการผลิตปุ๋ยอินทรีย์จากขยะอินทรีย์และเศษวัสดุเหลือใช้ภาคการเกษตร	เพื่อเสริมสร้างให้ประชาชนและชุมชนมีการจัดการสิ่งแวดล้อมเพื่อรองรับการเปลี่ยนแปลงทางเศรษฐกิจและตามหลักปรัชญาเศรษฐกิจพอเพียงรวมถึงเพื่อสร้างเสริมสุขอนามัยที่ดี	จัดกิจกรรมเชิงปฏิบัติการให้ความรู้แก่ประชาชนเขตเทศบาลตำบลเวียง จำนวน ๑๐ หมู่บ้าน	๑๐๐,๐๐๐	๑๐๐,๐๐๐	๑๐๐,๐๐๐	๑๐๐,๐๐๐	๑๐๐,๐๐๐	๓๐% ของครัวเรือนของทุกหมู่บ้านในเขต	ประชาชนมีส่วนร่วมในการอนุรักษ์สิ่งแวดล้อม	กองสาธารณสุข
๒	โครงการขุดลอกคลอง หมู่ที่ ๓ (คลองวังบัว)	เพื่อให้แม่น้ำ คู คลองที่ตื้นเขิน มีน้ำไหลเวียนได้สะดวก	ขุดลอกคลอง หมู่ที่ ๓ (คลองวังบัว) ขนาดปากกว้างเฉลี่ย ๑๐.๐๐ ม. ลึกเฉลี่ย ๓.๐๐ ม. ยาวรวมไม่น้อยกว่า ๔๕๐.๐๐ ม. หรือมีปริมาณดินขุดไม่น้อยกว่า ๒,๒๕๐.๐๐ ลบ.ม. รายละเอียดตามแบบแปลนของเทศบาลตำบลเวียงเริ่มต้น ๐๖๓๙๕๓๙ E ๒๑๕๕๕๖๔ N สิ้นสุด ๐๖๓๙๕๓๗ E ๒๑๕๕๕๘๐๙ N	-	-	-	-	๑๐๐,๐๐๐	๑ แห่ง	ลดปัญหาความเดือดร้อนเรื่องน้ำท่วมขังในบริเวณพื้นที่การเกษตร	กองช่าง

ที่	โครงการ	วัตถุประสงค์	เป้าหมาย (ผลผลิตของโครงการ)	งบประมาณ					ตัวชี้วัด (KPI)	ผลที่คาดว่าจะได้รับ	หน่วยงาน รับผิดชอบหลัก
				๒๕๖๖ (บาท)	๒๕๖๗ (บาท)	๒๕๖๘ (บาท)	๒๕๖๙ (บาท)	๒๕๗๐ (บาท)			
๓	โครงการขุดสระเก็บน้ำ หมู่ที่ ๕ (บริเวณที่สาธารณะ หมู่บ้าน)	เพื่อเป็นการบรรเทา สภาพปัญหาภัยแล้ง การขาดแคลนน้ำ และ เพิ่มประสิทธิภาพ การ เก็บกักน้ำในพื้นที่ทำ การเกษตรของ เกษตรกร	ขุดสระเก็บน้ำ หมู่ที่ ๕ (บริเวณที่ สาธารณะหมู่บ้าน) ขนาดกว้าง ๒๐.๐๐ ม. ลึกเฉลี่ย ๓.๐๐ ม. ยาว ๕๐.๐๐ ม. หรือมี ปริมาณดินขุดไม่น้อยกว่า ๒,๔๒๔.๐๐ ลบ.ม. รายละเอียดตามแบบ แปลนของเทศบาลตำบล เวียง เริ่มต้น ๐๖๓๗๖๘๐ E ๒๑๕๖๓๘๘ N	๑๑๐,๐๐๐	-	-	-	-	๑ แห่ง	เกษตรกรมี น้ำใช้ใน การเกษตร อย่างทั่วถึง	กองช่าง

ที่	โครงการ	วัตถุประสงค์	เป้าหมาย (ผลผลิตของโครงการ)	งบประมาณ					ตัวชี้วัด (KPI)	ผลที่คาดว่าจะได้รับ	หน่วยงาน รับผิดชอบหลัก
				๒๕๖๖ (บาท)	๒๕๖๗ (บาท)	๒๕๖๘ (บาท)	๒๕๖๙ (บาท)	๒๕๗๐ (บาท)			
๔	โครงการ ขุดลอกคลอง หมู่ที่ ๘ ( บริเวณนา นางสายทอง - นายบุญ ส่ง )	เพื่อให้แม่น้ำ คู คลองที่ตื้นเขิน มี น้ำไหลเวียนได้ สะดวก	ขุดลอกคลอง หมู่ที่ ๘ ( บริเวณนางสายทอง - นายบุญส่ง ) ขนาดกว้าง ปากเฉลี่ย ๔.๕๐ ม. ลึก เฉลี่ย ๒.๐๐ ม. ยาวรวมไม่ น้อยกว่า ๖๓๖.๐๐ ม. หรือมีปริมาณดินขุดไม่ น้อยกว่า ๖๖๑.๔๔ ลบ.ม. รายละเอียดตามแบบ แปลนของเทศบาลตำบล เวียง พิกัดเริ่มต้น ๐๖๓๙๗๕๒ E ๒๑๕๗๒๔๒ N พิกัดสิ้นสุด ๐๖๓๙๔๒๔ E ๒๑๕๗๓๓๑ N	๔๐,๐๐๐	-	-	-	-	จำนวน ๑ แห่ง	ลดปัญหาความ เดือดร้อนเรื่องน้ำ ท่วมขังในบริเวณ พื้นที่การเกษตร	กองช่าง

ที่	โครงการ	วัตถุประสงค์	เป้าหมาย (ผลผลิตของโครงการ)	งบประมาณ					ตัวชี้วัด (KPI)	ผลที่คาดว่าจะได้รับ	หน่วยงาน รับผิดชอบหลัก
				๒๕๖๖ (บาท)	๒๕๖๗ (บาท)	๒๕๖๘ (บาท)	๒๕๖๙ (บาท)	๒๕๗๐ (บาท)			
๕	โครงการขุดลอกสระ บ่อส้ม หมู่ที่ ๑๐	เพื่อเป็นการ บรรเทาสภาพปัญหา ภัยแล้ง การขาด แคลนน้ำ และเพิ่ม ประสิทธิภาพ การ เก็บกักน้ำในพื้นที่ทำ การเกษตรของ เกษตรกร	ขุดลอกสระบ่อส้ม หมู่ที่ ๑๐ ขนาด ด้านหัวกว้าง ๒๒.๐๐ ม. ด้านท้ายกว้าง ๑๒.๐๐ ม. ยาว ๘๒.๐๐ ม. ลึกเฉลี่ย ๓.๐๐ ม. หรือมีปริมาณดิน ขุดไม่น้อยกว่า ๑,๑๓๑.๙๔ ลบ.ม. พิกัดที่ ๐๖๔๒๖๖๔ E ๒๑๕๕๓๖๘ N	๗๐,๐๐๐	-	-	-	-	จำนวน ๑ แห่ง	เกษตรกรมี น้ำใช้ในการเกษตร อย่างทั่วถึง	กองช่าง
รวม	๕ โครงการ	-	-	๓๒๐,๐๐๐	๑๐๐,๐๐๐	๑๐๐,๐๐๐	๑๐๐,๐๐๐	๒๐๐,๐๐๐	-	-	-

รายละเอียดโครงการพัฒนา  
ที่นำมาจากแผนพัฒนาหมู่บ้านและแผนชุมชน  
แผนพัฒนาท้องถิ่น (พ.ศ.๒๕๖๖ - ๒๕๗๐) แก้วไข ครั้งที่ ๒/๒๕๖๖  
เทศบาลตำบลเวียง อำเภอเชียงคำ จังหวัดพะเยา

- ก. ยุทธศาสตร์ชาติ ๒๐ ปี ยุทธศาสตร์ที่ ๕ ยุทธศาสตร์ด้านการสร้างการเติบโตบนคุณภาพชีวิตที่เป็นมิตรกับสิ่งแวดล้อม
- ข. แผนพัฒนาเศรษฐกิจและสังคมแห่งชาติ ฉบับที่ ๑๓ หมายความว่า ๑๐ ไทยมีเศรษฐกิจหมุนเวียนและสังคมคาร์บอนต่ำ
- ค. Sustainable Development Goals : SDGs เป้าหมายที่ ๑๕ ปกป้อง พืชพันธุ์ และสนับสนุนการใช้ระบบนิเวศบนบกอย่างยั่งยืน จัดการป่าไม้ที่ยั่งยืน ต่อสู้การกลายสภาพเป็นทะเลทราย หยุดการเสื่อมโทรมของที่ดินและฟื้นสภาพกลับมาใหม่ และหยุดการสูญเสียความหลากหลายทางชีวภาพ
- ง. ยุทธศาสตร์จังหวัดพะเยา ยุทธศาสตร์ที่ ๕ อนุรักษ์ พืชพันธุ์ และพัฒนาทรัพยากรธรรมชาติและสิ่งแวดล้อมอย่างยั่งยืน
- จ. ยุทธศาสตร์การพัฒนาขององค์กรปกครองส่วนท้องถิ่นในเขตจังหวัดพะเยา ยุทธศาสตร์ที่ ๕ พัฒนาทรัพยากรธรรมชาติและสิ่งแวดล้อม
๑. ยุทธศาสตร์ที่ ๕ พัฒนาทรัพยากรธรรมชาติและสิ่งแวดล้อม
- ๑.๑ กลยุทธ์ที่ ๔ การพัฒนาทรัพยากรธรรมชาติและสิ่งแวดล้อม

(๑) แผนงานเคหะและชุมชน

ที่	โครงการ	วัตถุประสงค์	เป้าหมาย (ผลผลิตของโครงการ)	งบประมาณ					ตัวชี้วัด (KPI)	ผลที่คาดว่าจะได้รับ	หน่วยงาน รับผิดชอบหลัก
				๒๕๖๖ (บาท)	๒๕๖๗ (บาท)	๒๕๖๘ (บาท)	๒๕๖๙ (บาท)	๒๕๗๐ (บาท)			
๑	โครงการชุมชนส่งเสริมสิ่งแวดล้อมด้านการจัดการขยะในครัวเรือน	เพื่อเสริมสร้างให้ประชาชนและชุมชนมีการจัดการสิ่งแวดล้อมและสุขอนามัยที่ดี	จัดกิจกรรมรณรงค์และประชาสัมพันธ์จัดอบรมให้ความรู้แก่ประชาชนในเขตทต.เวียง สนับสนุนกิจกรรมการจัดการขยะในครัวเรือน	๓๐,๐๐๐	๓๐,๐๐๐	๓๐,๐๐๐	๓๐,๐๐๐	๓๐,๐๐๐	๒ ครั้ง	ประชาชนจัดการขยะได้อย่างเป็นระบบเพื่อช่วยอนุรักษ์สิ่งแวดล้อม	กองสาธารณสุข
รวม	๑ โครงการ	-	-	๓๐,๐๐๐	๓๐,๐๐๐	๓๐,๐๐๐	๓๐,๐๐๐	๓๐,๐๐๐	-	-	-

รายละเอียดโครงการพัฒนา  
ที่นำมาจากแผนพัฒนาหมู่บ้านและแผนชุมชน  
แผนพัฒนาท้องถิ่น (พ.ศ.๒๕๖๖ – ๒๕๗๐) แก้วไข ครั้งที่ ๒/๒๕๖๖  
เทศบาลตำบลเวียง อำเภอเชียงคำ จังหวัดพะเยา

- ก. ยุทธศาสตร์ชาติ ๒๐ ปี ยุทธศาสตร์ที่ ๑ ยุทธศาสตร์ชาติด้านความมั่นคง
- ข. แผนพัฒนาเศรษฐกิจและสังคมแห่งชาติ ฉบับที่ ๑๓ หมายความว่าที่ ๑๒ ไทยมีกำลังคนสมรรถนะสูง มุ่งเรียนรู้อย่างต่อเนื่อง ตอบโจทย์การพัฒนาแห่งอนาคต
- ค. Sustainable Development Goals : SDGs เป้าหมายที่ ๑๖ ส่งเสริมสังคมที่สงบสุขและครอบคลุมเพื่อการพัฒนาที่ยั่งยืน ให้ทุกคนเข้าถึงความยุติธรรม และสร้างสถาบันที่มีประสิทธิภาพ รับผิดชอบ และครอบคลุมในทุกระดับ
- ง. ยุทธศาสตร์จังหวัดพะเยา ยุทธศาสตร์ที่ ๔ ยกระดับคุณภาพชีวิต เสริมสร้างความมั่นคง
- จ. ยุทธศาสตร์การพัฒนาขององค์กรปกครองส่วนท้องถิ่นในเขตจังหวัดพะเยา ยุทธศาสตร์ที่ ๖ พัฒนาการเมืองการบริหาร
๑. ยุทธศาสตร์ที่ ๖ พัฒนาการเมืองการบริหาร
- ๑.๑ กลยุทธ์ที่ ๑๒ การรักษาความสงบเรียบร้อยและสร้างความเข้มแข็งของชุมชน
- (๑) แผนงานการรักษาความสงบภายใน

ที่	โครงการ	วัตถุประสงค์	เป้าหมาย (ผลผลิตของโครงการ)	งบประมาณ					ตัวชี้วัด (KPI)	ผลที่คาดว่าจะ ได้รับ	หน่วยงาน รับผิดชอบหลัก
				๒๕๖๖ (บาท)	๒๕๖๗ (บาท)	๒๕๖๘ (บาท)	๒๕๖๙ (บาท)	๒๕๗๐ (บาท)			
๑	โครงการรณรงค์ปกป้องและเทิดทูนสถาบันชาติ ศาสนาและพระมหากษัตริย์	เพื่อปกป้องและเทิดทูนสถาบันชาติ ศาสนา และพระมหากษัตริย์	จัดกิจกรรมรณรงค์ ประชาสัมพันธ์สร้าง ความเข้าใจอันดีเพื่อนำมาซึ่งความปรองดองที่ดีของปวงชนชาวไทย	๑๐,๐๐๐	๑๐,๐๐๐	๑๐,๐๐๐	๑๐,๐๐๐	๑๐,๐๐๐	๑ ครั้ง	ประชาชนชาวไทยมีความปรองดองสามัคคีกันซึ่งทำให้สังคมมีความสุข	สำนักปลัด
รวม	๑ โครงการ	-	-	๑๐,๐๐๐	๑๐,๐๐๐	๑๐,๐๐๐	๑๐,๐๐๐	๑๐,๐๐๐	-	-	-

รายละเอียดโครงการพัฒนา  
แผนพัฒนาท้องถิ่น (พ.ศ.๒๕๖๖ - ๒๕๗๐) แก้ไข ครั้งที่ ๒/๒๕๖๖  
สำหรับ โครงการที่เกิณศัภภภาพขององค์กรปกครองส่วนท้องถิ่นที่ใช้สำหรับประสานแผนพัฒนาท้องถิ่น  
เทศบาลตำบลเวียง อำเภอเชียงคำ จังหวัดพะเยา

- ก. ยุทธศาสตร์ชาติ ๒๐ ปี ยุทธศาสตร์ที่ ๒ ยุทธศาสตร์ด้านการสร้างความสามารถในการแข่งขัน
- ข. แผนพัฒนาเศรษฐกิจและสังคมแห่งชาติ ฉบับที่ ๑๓ หมวดหมายที่ ๕ ไทยเป็นประตูการค้าการลงทุนและยุทธศาสตร์ทางโลจิสติกส์ที่สำคัญของภูมิภาค
- ค. Sustainable Development Goals : SDGs เป้าหมายที่ ๙ สร้างโครงสร้างพื้นฐานที่มีความยืดหยุ่นต่อการเปลี่ยนแปลง ส่งเสริมการพัฒนาอุตสาหกรรม ที่ครอบคลุมและยั่งยืน และส่งเสริมนวัตกรรม
- ง. ยุทธศาสตร์จังหวัดพะเยา ยุทธศาสตร์ที่ ๓ พัฒนาศักยภาพการค้า การลงทุน เพื่อสร้างมูลค่าเพิ่ม
- จ. ยุทธศาสตร์การพัฒนาขององค์กรปกครองส่วนท้องถิ่นในเขตจังหวัดพะเยา ยุทธศาสตร์ที่ ๓ พัฒนาโครงสร้างพื้นฐาน
๑. ยุทธศาสตร์ที่ ๓ พัฒนาโครงสร้างพื้นฐาน
- ๑.๑ กลยุทธ์ที่ ๑ การพัฒนาด้านการคมนาคมขนส่งและสิ่งแวดล้อม
- (๑) แผนงานอุตสาหกรรมและการโยธา

ที่	โครงการ	วัตถุประสงค์	เป้าหมาย (ผลผลิตของโครงการ)	งบประมาณ					ตัวชี้วัด (KPI)	ผลที่คาดว่าจะได้รับ	หน่วยงานที่ จะขอ ประสาน
				๒๕๖๖ (บาท)	๒๕๖๗ (บาท)	๒๕๖๘ (บาท)	๒๕๖๙ (บาท)	๒๕๗๐ (บาท)			
๑	โครงการก่อสร้างถนน คสล. หมู่ที่ ๑ (สายทุ่งม่วง เชื่อม ตำบล ฝายกวาง) (เสนอโดยประชาคมหมู่ที่ ๑)	เพื่อให้การสัญจร เป็นไปด้วยความ สะดวกและ ปลอดภัย	ก่อสร้างถนน คสล. หมู่ที่ ๑ (สายทุ่งม่วง เชื่อม ตำบลฝายกวาง) ขนาดกว้าง ๔.๐๐ ม. ยาว ๖๓๒.๐๐ ม. หน้า ๐.๑๕ ม. หรือมีพื้นที่ใช้สอยไม่น้อยกว่า ๒,๕๒๘.๐๐ ตร.ม. รายละเอียดตามแบบแปลนของเทศบาลตำบลเวียง เริ่มต้น ๐๖๔๑๖๐๑ E ๒๑๕๕๔๖๙ N สิ้นสุด ๐๖๔๑๗๘๗ E ๒๑๕๕๑๖๙ N	๑,๕๙๐,๐๐๐	-	-	-	-	๑ สาย	ประชาชน ได้รับความ สะดวกจาก การสัญจร และมีความ ปลอดภัยใน ชีวิตและ ทรัพย์สิน	อบจ. หรือ หน่วยงานที่ เกี่ยวข้อง

ที่	โครงการ	วัตถุประสงค์	เป้าหมาย (ผลผลิตของโครงการ)	งบประมาณ					ตัวชี้วัด (KPI)	ผลที่คาดว่าจะได้รับ	หน่วยงานที่ จะขอ ประสาน
				๒๕๖๖ (บาท)	๒๕๖๗ (บาท)	๒๕๖๘ (บาท)	๒๕๖๙ (บาท)	๒๕๗๐ (บาท)			
๒	โครงการก่อสร้างสะพาน คสล. หมู่ที่ ๗ (เชื่อมต่อตำบลทุ่งผาสุข ) (เสนอโดยประชาคมหมู่ที่ ๗)	เพื่อให้การ สัญจรเป็นไป ด้วยความ สะดวกและ ปลอดภัย	ก่อสร้างสะพาน คสล. หมู่ที่ ๗ (เชื่อมต่อตำบล ทุ่งผาสุข ) ขนาดกว้าง ๕.๐๐ ม. ยาว ๑๐.๐๐ ม. รายละเอียดตามแบบแปลน ของเทศบาลตำบลเวียง พิกัดที่ ๐๖๓๘๑๙๓ E ๒๑๕๕๑๕๕ N	-	๑,๐๑๐,๐๐๐	-	-	-	๑ แห่ง	ประชาชน ได้รับความ สะดวกจาก การสัญจรและ มีความ ปลอดภัยใน ชีวิตและ ทรัพย์สิน	อบจ. หรือ หน่วยงานที่ เกี่ยวข้อง

ที่	โครงการ	วัตถุประสงค์	เป้าหมาย (ผลผลิตของโครงการ)	งบประมาณ					ตัวชี้วัด (KPI)	ผลที่คาดว่าจะได้รับ	หน่วยงานที่จะขอ ประสาน
				๒๕๖๖ (บาท)	๒๕๖๗ (บาท)	๒๕๖๘ (บาท)	๒๕๖๙ (บาท)	๒๕๗๐ (บาท)			
๓	โครงการก่อสร้างรางระบายน้ำ คสล. ถนนสาย อบจ. พะเยา	เพื่อแก้ปัญหา น้ำท่วมขัง	ก่อสร้างรางระบายน้ำ คสล. หมู่ที่ ๔ (ถนนสาย อบจ. พะเยา) ขนาดกว้าง ๐.๗๐ ม. ยาวรวม ๕๑๑.๐๐ ม. ลึกเฉลี่ย ๐.๖๐ ม. รายละเอียดตามแบบแปลนของเทศบาลตำบลเวียง เริ่มต้น ๐๖๓๘๐๒๐ E ๒๑๕๗๓๙๙ N สิ้นสุด ๐๖๓๘๒๕๔ E ๒๑๕๖๙๗๑ N	-	-	๑,๙๙๐,๐๐๐	-	-	๑ แห่ง	ปัญหาความเดือดร้อนเรื่องน้ำท่วมขังในหมู่บ้านได้รับการแก้ไข	อบจ. หรือหน่วยงานที่เกี่ยวข้อง

ที่	โครงการ	วัตถุประสงค์	เป้าหมาย (ผลผลิตของโครงการ)	งบประมาณ					ตัวชี้วัด (KPI)	ผลที่คาดว่าจะได้รับ	หน่วยงานที่ จะขอ ประสาน
				๒๕๖๖ (บาท)	๒๕๖๗ (บาท)	๒๕๖๘ (บาท)	๒๕๖๙ (บาท)	๒๕๗๐ (บาท)			
๔	โครงการก่อสร้างถนน คสล. หมู่ที่ ๗ (สายร่อนนอดเชื่อมต่อตำบลทุ่งผาสุข) (เสนอโดยประชาคมหมู่ที่ ๗)	เพื่อให้การสัญจรเป็นไปด้วยความสะดวกและปลอดภัย	ก่อสร้างถนน คสล. หมู่ที่ ๗ (สายร่อนนอดเชื่อมต่อตำบลทุ่งผาสุข) ขนาดกว้าง ๔.๐๐ ม. ยาวรวม ๑,๑๕๗.๐๐ ม. หนา ๐.๑๕ ม. หรือมีพื้นที่ใช้สอยไม่น้อยกว่า ๔,๖๒๘.๐๐ ตร.ม. รายละเอียดตามแบบแปลนของเทศบาลตำบลเวียง พิกัดเริ่มต้น ๐๖๓๘๓๕๐ E ๒๑๕๕๓๓๓ N พิกัดสิ้นสุด ๐๖๓๘๑๙๖ E ๒๑๕๕๑๖๒ N	-	-	๒,๙๐๐,๐๐๐		-	๑ สาย	ประชาชนได้รับความสะดวกจากการสัญจรและมีความปลอดภัยในชีวิตและทรัพย์สิน	อบจ. หรือหน่วยงานที่เกี่ยวข้อง

ที่	โครงการ	วัตถุประสงค์	เป้าหมาย (ผลผลิตของโครงการ)	งบประมาณ					ตัวชี้วัด (KPI)	ผลที่คาดว่าจะได้รับ	หน่วยงานที่ จะขอ ประสาน
				๒๕๖๖ (บาท)	๒๕๖๗ (บาท)	๒๕๖๘ (บาท)	๒๕๖๙ (บาท)	๒๕๗๐ (บาท)			
๕	โครงการก่อสร้างถนน คสล. หมู่ที่ ๙ (สายอ้อมแล้งเชื่อมต่อ ตำบลเจดีย์คำ) (เสนอโดย ประชาคมหมู่ที่ ๙)	เพื่อให้การ สัญจรเป็นไป ด้วยความ สะดวกและ ปลอดภัย	ก่อสร้างถนน คสล. หมู่ที่ ๙ (สายอ้อมแล้งเชื่อมต่อ ตำบลเจดีย์คำ) ขนาดกว้าง ๔.๐๐ ม. ยาว รวม ๙๓๗.๐๐ ม. หนา ๐.๑๕ ม. หรือมีพื้นที่ใช้ สอยไม่น้อยกว่า ๓,๗๔๘.๐๐ ตร.ม. รายละเอียดตามแบบ แปลนของเทศบาลตำบล เวียง พิกัดเริ่มต้น ๐๖๔๐๑๙๘ E ๒๑๕๖๗๑๓ N พิกัดสิ้นสุด ๐๖๔๐๘๑๙ E ๒๑๕๖๓๙๗ N	-	-	-	๒,๓๕๐,๐๐๐	-	๑ สาย	ประชาชนได้รับ ความสะดวกจาก การสัญจรและมี ความปลอดภัยใน ชีวิตและทรัพย์สิน	อบจ. หรือ หน่วยงานที่ เกี่ยวข้อง

ที่	โครงการ	วัตถุประสงค์	เป้าหมาย (ผลผลิตของโครงการ)	งบประมาณ					ตัวชี้วัด (KPI)	ผลที่คาดว่าจะได้รับ	หน่วยงาน ที่จะขอ ประสาน
				๒๕๖๖ (บาท)	๒๕๖๗ (บาท)	๒๕๖๘ (บาท)	๒๕๖๙ (บาท)	๒๕๗๐ (บาท)			
๖	โครงการก่อสร้างถนน คสล. หมู่ที่ ๑๐ (สายทุ่ง เหล่าเชื่อมต่อตำบล เจดีย์คำ) (เสนอโดย ประชาคมหมู่ที่ ๑๐)	เพื่อให้การ สัญจรเป็นไป ด้วยความ สะดวกและ ปลอดภัย	ก่อสร้างถนน คสล. หมู่ที่ ๑๐ (สายทุ่งเหล่า เชื่อมต่อตำบลเจดีย์คำ ) ขนาดกว้าง ๔.๐๐ ม. ยาวรวม ๑,๐๔๕.๐๐ ม. หนา ๐.๑๕ ม. หรือมี พื้นที่ใช้สอยไม่น้อยกว่า ๔,๑๘๐.๐๐ ตร.ม. รายละเอียดตามแบบ แปลนของเทศบาล ตำบลเวียง พิกัดเริ่มต้น ๐๖๔๑๖๒๕ E ๒๑๕๕๘๙๕ N พิกัดสิ้นสุด ๐๖๔๑๔๙๙ E ๒๑๕๖๔๔๙ N	-	-	-	-	๒,๖๒๐,๐๐๐	๑ สาย	ประชาชนได้รับ ความสะดวก จากการสัญจร และมีความ ปลอดภัยในชีวิต และทรัพย์สิน	อบจ. หรือ หน่วยงาน ที่ เกี่ยวข้อง
รวม	๖ โครงการ	-	-	๑,๕๙๐,๐๐๐	๑,๐๑๐,๐๐๐	๔,๘๙๐,๐๐๐	๒,๓๕๐,๐๐๐	๒,๖๒๐,๐๐๐	-	-	-

## บัญชีครุภัณฑ์

แผนพัฒนาท้องถิ่น (พ.ศ. ๒๕๖๖ - ๒๕๗๐) แก้ไข ครั้งที่ ๒/๒๕๖๖

เทศบาลตำบลเวียง อำเภอเชียงคำ จังหวัดพะเยา

ที่	แผนงาน	หมวด	ประเภท	เป้าหมาย (ผลผลิตของ ครุภัณฑ์)	งบประมาณ					หน่วยงาน รับผิดชอบ หลัก
					๒๕๖๖ (บาท)	๒๕๖๗ (บาท)	๒๕๖๘ (บาท)	๒๕๖๙ (บาท)	๒๕๗๐ (บาท)	
๑	แผนงานสาธารณสุข	ค่าครุภัณฑ์	ครุภัณฑ์การเกษตร	เพื่อจัดหาเครื่องซื้อตุกร สลับด้วยไฟฟ้า จำนวน ๑ เครื่อง ราคาตามท้องถิ่น เป็นครุภัณฑ์นอกบัญชี มาตรฐานครุภัณฑ์ เพื่อใช้ ในโรงฆ่าสัตว์ของเทศบาล ตำบลเวียง	๑๔๐,๐๐๐	-	-	-	-	กอง สาธารณสุข
๒	แผนงานสาธารณสุข	ค่าครุภัณฑ์	ครุภัณฑ์ยานพาหนะและ ขนส่ง	เพื่อจัดหารถบรรทุกขยะ ขนาด ๖ ตัน ๖ ล้อ ปริมาตร กระบอกสูบ ไม่ต่ำกว่า ๖,๐๐๐ ซีซี หรือกำลัง เครื่องยนต์สูงสุดไม่ต่ำกว่า ๑๗๐ กิโลวัตต์ เพื่อใช้ในการ จัดเก็บขยะในเขตเทศบาล ตำบลเวียง	๒,๒๔๘,๐๐๐	-	-	-	-	กอง สาธารณสุข

ที่	แผนงาน	หมวด	ประเภท	เป้าหมาย (ผลผลิตของ ครุภัณฑ์)	งบประมาณ					หน่วยงาน รับผิดชอบ หลัก
					๒๕๖๖ (บาท)	๒๕๖๗ (บาท)	๒๕๖๘ (บาท)	๒๕๖๙ (บาท)	๒๕๗๐ (บาท)	
๓	แผนงานการรักษา ความสงบภายใน	ค่าครุภัณฑ์	ครุภัณฑ์ยานพาหนะและ ขนส่ง	จัดซื้อรถบรรทุก (ดีเซล) แบบบรรทุกน้ำ ขนาด ๖ ตัน ๖ ล้อ ปริมาณกระบอกล สูบไม่ต่ำกว่า ๖,๐๐๐ ซีซี หรือกำลังเครื่องยนต์สูงสุด ไม่ต่ำกว่า ๑๗๐ กิโลวัตต์ น้ำหนักของรถรวมน้ำหนัก บรรทุกไม่ต่ำกว่า ๑๒,๐๐๐ กิโลกรัม  (จัดซื้อตามมาตรฐาน ครุภัณฑ์)	-	๒,๕๖๓,๐๐๐	-	-	-	สำนักปลัด
๔	แผนงานบริหารงาน ทั่วไป	ค่าครุภัณฑ์	ครุภัณฑ์สำนักงาน	ผ้าปูโต๊ะพร้อมอุปกรณ์ เพื่อติดตั้งห้องประชุมเวียง เงิน เทศบาลตำบลเวียง	๑๐๐,๐๐๐	-	-	-	-	สำนักปลัด
๕	แผนงานบริหารงาน ทั่วไป	ค่าครุภัณฑ์	ครุภัณฑ์สำนักงาน	ผ้าปูโต๊ะพร้อมอุปกรณ์ เพื่อติดตั้งห้องประชุมเวียง ทอง เทศบาลตำบลเวียง	๑๐๐,๐๐๐	-	-	-	-	สำนักปลัด
รวม (บาท)					๒,๕๘๘,๐๐๐	๒,๕๖๓,๐๐๐	-	-	-	